



ГЕОПРОЕКТСТРОЙ

РОССИЙСКАЯ ФЕДЕРАЦИЯ

АЛТАЙСКИЙ КРАЙ

ООО «ГеоПроектСтрой»

г. Барнаул

Приложение № 1
к постановлению администрации
городского округа муниципального
образования «город Саянск»
от 02.02.2018 г. № 110-37-94-18

Проект планировки с проектом межевания в его составе

Территория для строительства линейного объекта: «Сети водопровода и электроснабжения индивидуальной жилой застройки микрорайона 6Б г. Саянска»» Иркутской области



ГЕОПРОЕКТСТРОЙ

РОССИЙСКАЯ ФЕДЕРАЦИЯ

АЛТАЙСКИЙ КРАЙ

ООО «ГеоПроектСтрой»

г. Барнаул

Проект планировки с проектом межевания в его составе

Территория для строительства линейного объекта: «Сети водопровода и электроснабжения индивидуальной жилой застройки микрорайона 6Б г. Саянска»» Иркутской области

Директор



Михайленко П.И.

2017

№ п/п	Содержание	Стр.
1	Введение	4
2	ПРОЕКТ ПЛАНИРОВКИ ТЕРРИТОРИИ	5
3	1. Положения о размещении объектов капитального строительства и характеристиках планируемого развития территорий	6
4	1.1 Краткая характеристика территории в границах проекта планировки	6
5	1.2 Красные линии и линии регулирования застройки	7
6	1.3 Характеристика развития систем инженерно-технического обеспечения территории	7
7	1.4 Характеристика развития системы транспортного обслуживания территории	8
8	2. Материалы по обоснованию проекта планировки	9
9	2.1. Характеристики проектируемого объекта	9
10	2.2. Зоны с особыми условиями использования территории	11
11	2.3. Вертикальная планировка и инженерная подготовка территории	11
12	2.4. Меры по защите территории от чрезвычайных ситуаций природного и техногенного характера, проведение мероприятий по гражданской обороне и обеспечению пожарной безопасности	11
13	Графическая часть	12
14	ПРОЕКТ МЕЖЕВАНИЯ	16
15	1. Анализ существующего положения	17
16	2. Публичные сервитуты	18
17	3. Обоснование принятых решений	19
18	ЗАКЛЮЧЕНИЕ	20
18	4. Графическая часть	21
19	ПРИЛОЖЕНИЯ	24

ВВЕДЕНИЕ

Документация по планировке территории – «Проект планировки с проектом межевания в его составе территории для строительства линейных объектов: «Сети водопровода и электроснабжения индивидуальной жилой застройки микрорайона 6Б г. Саянска»» Иркутской области. Выполнена в соответствии с требованиями:

- Градостроительного Кодекса РФ от 29 декабря 2004 г.;
- Земельного Кодекса РФ от 25 октября 2001 г. №190-ФЗ;
- СНиП 11-04-2003 Инструкция о порядке разработки, согласования, экспертизы и утверждения градостроительной документации;
- Свод правил СП 42.13330.2011 актуализированная редакция «СНиП 2.07.01-89 Градостроительство. Планировка и застройка городских и сельских поселений».

Работы по изготовлению проекта планировки с проектом межевания территории в его составе для строительства «Сетей водопровода и электроснабжения индивидуальной жилой застройки микрорайона 6Б г. Саянска» Иркутской области выполнены по Муниципальному контракту №0534600001817000002-0836267-02 от 24.03.2017 г. Заказчик МУП «Водоканал-Сервис».

В соответствии с ч. 6 ст. 41 Градостроительного кодекса Российской Федерации от 29 декабря 2004 года №190 ФЗ подготовка проекта планировки линейного объекта: «Сети водопровода и электроснабжения индивидуальной жилой застройки микрорайона 6Б г. Саянска» Иркутской области выполнена в соответствии с системой координат МСК-38.

В работе использованы картографические материалы М1:2000 и М1:5000, представленные заказчиком и геодезическая съемка территории строительства линейных объектов, выполненная ООО «ГеоПроектСтрой».

ПРОЕКТ ПЛАНИРОВКИ

территории для строительства линейного объекта: «Сети водопровода и электроснабжения индивидуальной жилой застройки микрорайона 6Б г. Саянска»»
Иркутской области

1. Положения о размещении объектов капитального строительства и характеристиках планируемого развития территорий.

1.1 Краткая характеристика территории в границах проекта планировки

Проектируемая территория располагается в границах улиц будущей индивидуальной жилой застройки микрорайона 6Б г. Саянска Иркутской области в границах кадастрового квартала 38:28:010406 ограниченная с западной стороны улицей Дворовкина, с северной стороны улицами №31 и №32, с восточной стороны улицей Бабаева, с южной стороны граничит с микрорайоном индивидуальной жилой застройки «Таежный». Трассы проектируемого водопровода и линий электроснабжения проходят в границах (по ширине) улиц, переулков и проездов выделенного для индивидуальной жилой застройки микрорайона 6Б. Территория микрорайона в настоящий момент практически не застроена, располагается в лесном массиве. Выделены участки под строительство.

Через весь участок, с северо-запада на юго-восток протягивается Харайгунский тракт. В 600-800 м от объекта имеется небольшое озерцо с заболоченными прилегающими участками, образованное в понижении на глинистых слабопроницаемых грунтах, в котором скапливаются поверхностные воды в периоды таяния снега и обильных дождей. Ориентировочная отметка воды в озере 549 м. Из неблагоприятных воздействий, оказываемых на территорию проектирования, следует отметить подмачивание грунтов на ближайших к данному водоему участках.

Водопровод хозяйственно-питьевого назначения проектируется от существующего водопроводного колодца ВК-4/СГБ, расположенного на напорном водоводе d-300мм от подкачивающей насосной станции Саянской городской больницы.

Воздушная линия электропередач ВЛЗ-10кВ от опоры №10 ВЛ-10кВ «Отпайка на ТП-142», ВЛИ-0,4кВ от вновь устанавливаемых КТПН-10/0,4кВ (4 шт.) до жилых домов с установкой светильников уличного освещения на опорах. Площадка свободна от застройки, заросшая древесной и кустарниковой растительностью.

Рельеф непосредственного участка проектирования полого-холмистый. Абсолютные отметки поверхности изменяются от 551,0 до 582,0 м с уклоном на северо-восток и восток. Превышение в отметках достигает 31,0 м.

Почвы здесь в основном слабоподзолистые и дерново-подзолистые с участками черноземов. По климатическим условиям расположения площадка строительства относится к климатическому району IV.

Климат рассматриваемого района резко-континентальный с продолжительной суровой зимой и коротким, но тёплым или жарким, летом. Климатические характеристики даны по ближайшей метеостанции «Зима».

Наиболее холодным месяцем является январь, средняя месячная температура которого составляет минус 23,0°C. Наиболее жаркий месяц – июль, со средней температурой 18,0°C. Среднегодовая температура -1,6°C.

По составу, генезису, состоянию и свойствам грунтов выделено 5 инженерно-геологических элементов (ИГЭ) и 2 слоя.

- слой 1 – насыпной грунт;
- слой 2 – почва;
- ИГЭ 3 – песок мелкий средней плотности;
- ИГЭ 4 – суглинок тяжелый пылеватый полутвердый;
- ИГЭ 4а – суглинок тяжелый пылеватый замоченный до тугопластичного;
- ИГЭ 5 – песок средней крупности средней плотности;
- ИГЭ 6 – глина легкая песчанистая тугопластичная среднезатерфованная.

1.2 Красные линии и линии регулирования застройки

Основная часть проектируемой территории расположена в границах (по ширине) улиц микрорайона 6Б. Информация о красных линиях на данный момент отсутствует.

1.3 Характеристика развития систем инженерно-технического обеспечения территории.

Инженерно-техническое обеспечение прилегающих территорий микрорайона 6Б обеспечивается существующими сетями и сооружениями. По трассе водопровода и электрических сетей инженерные коммуникации отсутствуют.

1.4 Характеристика развития системы транспортного обслуживания территории.

Транспортная схема проектируемой территории выполнена согласно решениям генерального плана городского округа – г. Саянск Иркутской области.

Генеральным планом городского округа – г. Саянск Иркутской области предусмотрены внешние для проектируемой территории транспортные связи:

- улицы местного значения: ул. Дворовкина, ул. Бабаева.

По проектируемой территории с северо-запада на юго-восток проходит Харайгунский тракт.

2. Материалы по обоснованию проекта планировки

2.1. Характеристика проектируемых линейных объектов

Проектируются одновременно на рассматриваемой территории два линейных объекта: сети водопровода и электроснабжения с подключением от существующих источников. Водопроводные сети - хозяйственно-питьевого назначения, диаметр труб 110 мм и 160 мм (от существующего водопроводного колодца ВК-4/СГБ, расположенного на напорном водоводе d-300 мм от подкачивающей насосной станции Саянской городской больницы). Протяженность трассы водопровода ориентировочно - 4,37 км. Материал труб – полиэтилен. Способ прокладки водопровода – открытый.

В целях последующего подключения к сетям водопровода индивидуальных жилых домов установить полимерные колодцы, диаметр колодцев не менее 1,5 метров. В колодцах необходимо установить арматуру для возможности подключения индивидуальных домов.

Предусмотреть противопожарное водоснабжение.

Сети электроснабжения включают: 4 КТПН-10/04кВ, с трансформаторами 400кВА, ВЛЗ-10кВ от опоры №10 ВЛ-10кВ «Отпайка на ТП-142» (ориентировочная протяжённость ВЛЗ-10кВ – 1,15км), ВЛИ-0,4кВ от вновь устанавливаемых КТПН-10/0,4кВ до жилых домов (ориентировочная протяжённость ВЛИ-0,4кВ – 3,15км), с установкой светильников уличного освещения на опорах согласно СанПиН 2.2.1/2.1.1.1278-03. (ориентировочная протяженность линии освещения 0,4кВ – 2,6км)

Исполнение ВЛЗ-10кВ, тип опор, марку и сечение провода, определить в проектно-сметной документации. Тип, марку линейной арматуры и изоляторов на ВЛЗ-10кВ определить в проектно-сметной документации..

Место установки КТПН-10/0,4кВ определяется проектом.

Монтаж трансформаторных подстанций типа КТПН-10/0,4кВ с воздушными вводами, тупикового типа с площадкой для обслуживания, с автоматическими

выключателями типа ВА, по НН, с силовым трансформаторами ТМГ- 400кВА, напряжением 10/0,4кВ, предусмотреть контур заземления КТП согласно ПУЭ, монтаж переходной шины на нулевой шпильке трансформатора. Предусмотреть ПСД подключение приборов измерения и учета КТП от отдельно установленных трансформаторов тока.

Предусмотреть в РУ-0,4кВ, смонтированных КТПН-10/0,4кВ систему АИИС КУЭ и установить трансформаторный учет. Схему учета электрической энергии согласовать с заинтересованными лицами и организациями на стадии принятия технического решения. В качестве приборов учёта принять счётчики РИМ 889.02

Предусмотреть монтаж устройства сбора и передачи данных (далее, УСПД) в закрытом шкафу антивандального исполнения с блоком обогрева и термостатом.

АИИС КУЭ должна быть создана как двухуровневая (уровни ИИК и ИВК) информационно-вычислительная система с централизованным управлением. При проектировании необходимо предусмотреть наличие канала сотовой связи между ИИК и ИВК ОГУЭП «Облкоммунэнерго» (г. Иркутск, ул. Ширямова, д.54).

Измерительно-информационный комплекс (далее, ИИК) должен включать в себя:

- многотарифные приборы учёта электрической энергии с журналом аварийных событий. Класс точности не ниже 0,5S для трёхфазных приборов учёта трансформаторного включения и не ниже 1.0 для трёхфазных и однофазных приборов учёта прямого включения.

- измерительные трансформаторы тока и напряжения. Класс точности не ниже 0,5;

- вторичные измерительные цепи. Потери напряжения во вторичных цепях не более 0,25%;

- устройства сбора и передачи данных.

Перед КТПН предусмотреть установку разъединителей марки РЛК-10/400.

Предусмотреть гидроизоляцию опор в два слоя.

Предусмотреть на подстанции использование ОПН.

Предусмотреть нанесение постоянных знаков и обозначений на установленные опоры ВЛ.

2.2 Зоны с особыми условиями использования территории

В проектных границах территории зоны залегания полезных ископаемых, объекты культурного наследия – памятники истории и культуры отсутствуют. Другие зоны с особыми условиями использования территории отсутствуют.

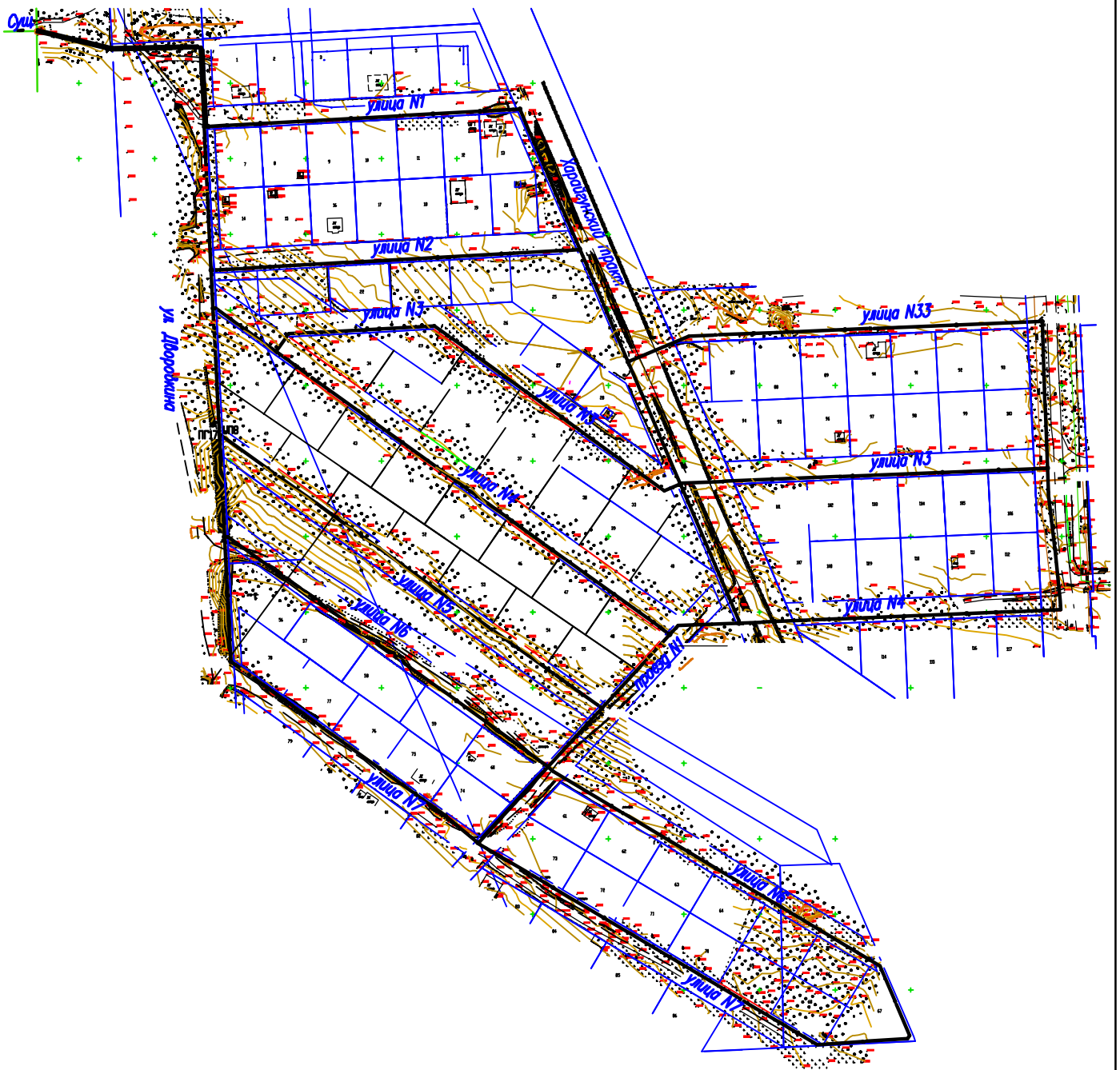
2.3. Вертикальная планировка и инженерная подготовка территории

Вертикальная планировка выполнена исходя из условий максимального сохранения естественного рельефа, почвенного покрова, сноса существующих древесных насаждений, решения вопроса в дальнейшем об отводе дождевых и талых вод с отдельных участков территории, в связи с большими перепадами высот (до 30 м.).

2.4. Меры по защите территории от чрезвычайных ситуаций природного и техногенного характера, проведение мероприятий по гражданской обороне и обеспечению пожарной безопасности

В целях обеспечения сохранности сетей водопровода с пожарными гидрантами, колодцами, запорной арматурой и электрических сетей с трансформаторами, средствами автоматизации, предусматриваются охранные зоны. Все последующие работы в охранных зонах производятся с разрешения землепользователя и после согласования с владельцами сетей и сетевых объектов. В охранных зонах можно выполнять работы и возводить объекты, только разрешенные нормами и правилами, применимыми, соответственно, для сетей водопровода и электроснабжения. На сетях и элементах водопровода и электроснабжения необходимо установить опознавательные и информационные таблички и надписи в соответствии с требованиями нормативных документов.

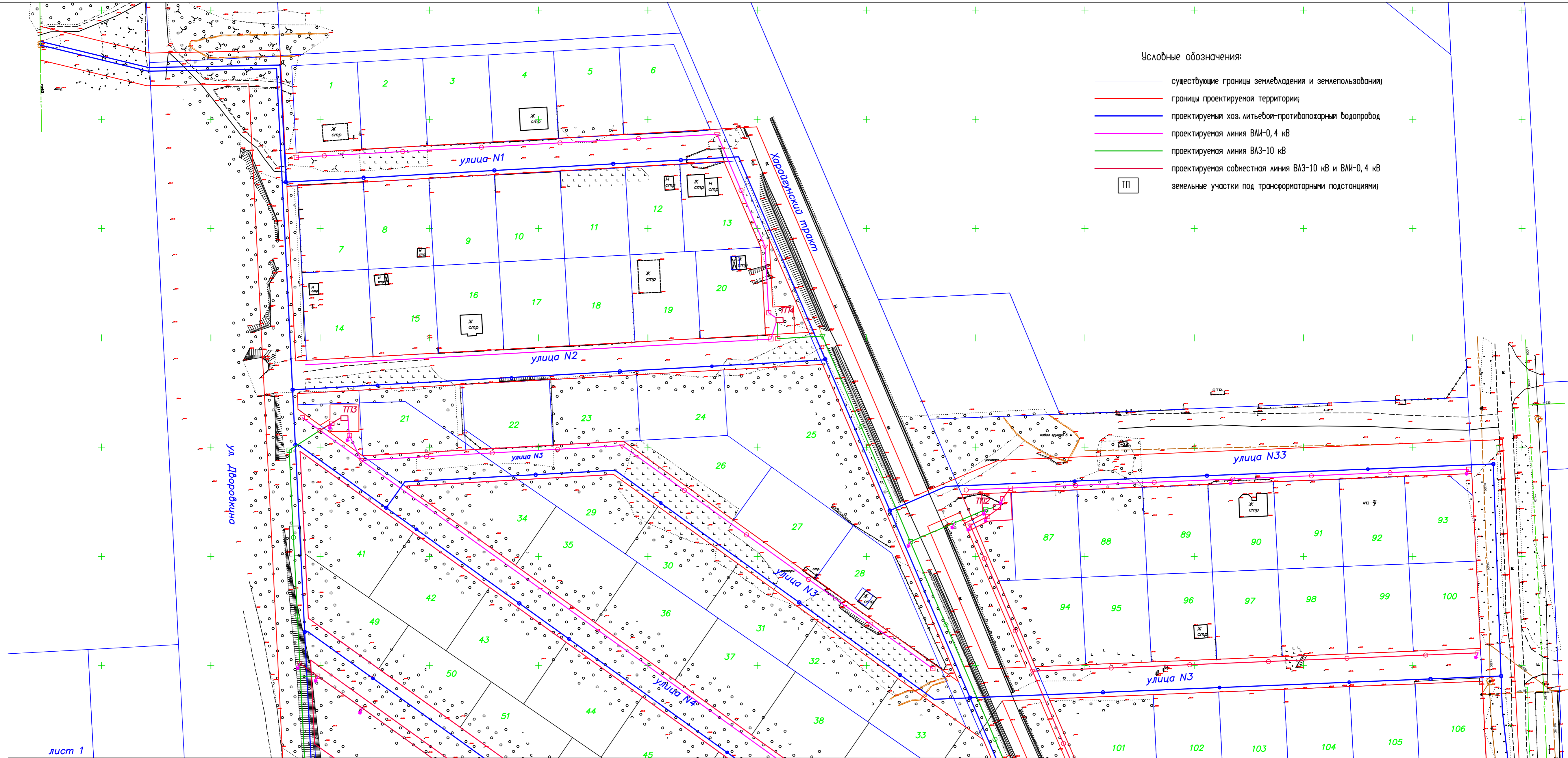
3. ГРАФИЧЕСКАЯ ЧАСТЬ



Условные обозначения

— граница проектируемой территории

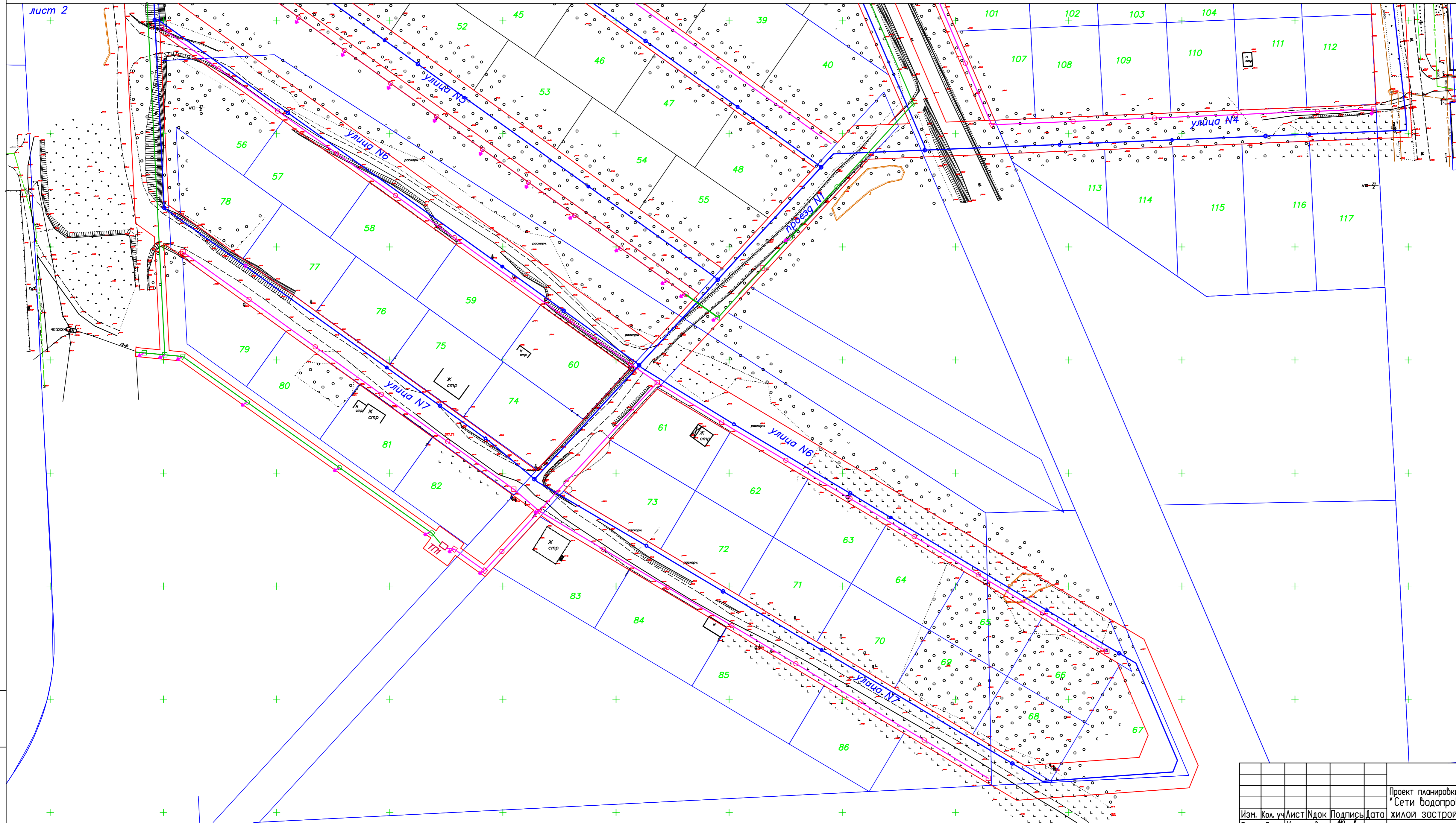
Инф. N подл.	Инф. N подл.	Подпись и дата	Взам. инф. N									
				Проект планировки территории для строительства сети водопровода и электроснабжения индивидуальной жилой застройки микрорайона 6 Б города Саянска								
				Изм.	Кол. уч.	Лист	Ндок	Подпись	Дата	Стадия	Лист	Листов
				Разработ.	Худякова			<i>Росф</i>		П	1	1
				Проверил	Мешкова			<i>Мешк</i>				
				ГИП	Михайленко			<i>Мих</i>		г. Барнаул ООО "ГеоПроектСтрой"		
				Схема размещения проектируемой территории в структуре поселения								



лист 1
лист 2

Инф. N подл. Подпись и дата
Взам. инф. N

226 - 17/ПР - ППО					
Проект планировки территории для строительства линейного объекта "Сети водопровода и электроснабжения индивидуальной жилой застройки микрорайона 6 Б города Саянска"					
Изм.	Кол. уч.	Лист	Надк.	Подпись	Дата
Разработ.	Худякова	1		<i>Худякова</i>	
Проверил	Мешкова			<i>Мешкова</i>	
ГИП	Михайленко			<i>Михайленко</i>	
Чертеж планировки территории М 1:1000				000 "ГеоПроектСтрой"	г. Барнаул
Стадия	Лист	Листов			
П	1	2			



Инф. в подл. Подпись и дата. Возм. инф. П

				Проект планировки территории для строительства линейного объекта "Сети водопровода и электроснабжения индивидуальной жилой застройки микрорайона 6 Б города Саянска"		
Изм.	Кол. уч.	Лист	Надк.	Подпись	Дата	
Разработ.	Худякова	1		<i>Худякова</i>		
Проверил	Мешкова			<i>Мешкова</i>		
ГИП	Михайленко			<i>Михайленко</i>		
				Чертеж планировки территории М 1:1000		000 "ГеоПроектСтрой" г. Барнаул
				Стадия	Лист	Листов
				П	2	2

ПРОЕКТ МЕЖЕВАНИЯ

территории для строительства линейного объекта: «Сети водопровода и электроснабжения индивидуальной жилой застройки микрорайона 6Б г. Саянска»»
Иркутской области

1. АНАЛИЗ СУЩЕСТВУЮЩЕГО ПОЛОЖЕНИЯ

Проектируемая территория, на которую разрабатывается проект межевания, предназначена для строительства линейного объекта: «Сети водопровода и электроснабжения индивидуальной жилой застройки микрорайона 6Б г. Саянска» Иркутской области.

Рассматриваемая территория располагается в границах улиц будущей индивидуальной жилой застройки микрорайона 6Б г. Саянска Иркутской области в границах кадастрового квартала 38:28:010406 ограниченная с западной стороны улицей Дворовкина, с северной стороны улицами №31 и №32, с восточной стороны улицей Бабаева, с южной стороны граничит с микрорайоном индивидуальной жилой застройки «Таежный». Трассы проектируемого водопровода и линий электроснабжения проходят в границах (по ширине) улиц, переулков и проездов выделенного для индивидуальной жилой застройки микрорайона 6Б. и не затрагивает границы индивидуальных участков под жилую застройку. Территория микрорайона в настоящий момент практически не застроена, располагается в лесном массиве. Выделены участки под индивидуальную жилую застройку.

Проектируемая территория расположена в лесном массиве, поэтому, по мере освобождения участков от леса, в разное время администрацией г. Саянска были поставлены на кадастровый учет отдельные участки и улицы будущего поселка. Таким образом, из отдельных участков, в соответствии с проектом планировки была сформирована территория для проектирования и строительства линейного объекта, состоящая из 17 взаимосвязанных земельных участков под линейный объект и 4-х земельных участка под проектирование и строительство трансформаторных подстанций (см. приложения). Общая площадь земельных участков составила 274656 м², в том числе под трансформаторные подстанции – 2056 м².

2. ПУБЛИЧНЫЕ СЕРВИТУТЫ

Согласно части 2 статьи 23 Земельного Кодекса Российской Федерации от 25 октября 2001 года №136-ФЗ публичный сервитут (право ограниченного пользования чужим земельным участком) устанавливается законом или иным нормативным правовым актом Российской Федерации, нормативно-правовыми актами субъекта Российской Федерации, органа местного самоуправления в случаях, если это необходимо для обеспечения интересов государства, местного самоуправления или местного населения, без изъятия земельных участков. Установление публичного сервитута осуществляется с учетом результатов общественных слушаний.

Проектом межевания территории для строительства линейного объекта: «Сети водопровода и электроснабжения индивидуальной жилой застройки микрорайона 6Б г. Саянска» Иркутской области установление сервитутов не предполагается.

3. ОБОСНОВАНИЕ ПРИНЯТЫХ РЕШЕНИЙ

Проект межевания выполнен в соответствии и на базе разработанного проекта планировки территории для строительства линейного объекта : «Сети водопровода и электроснабжения индивидуальной жилой застройки микрорайона 6Б г. Саянска»» Иркутской области.

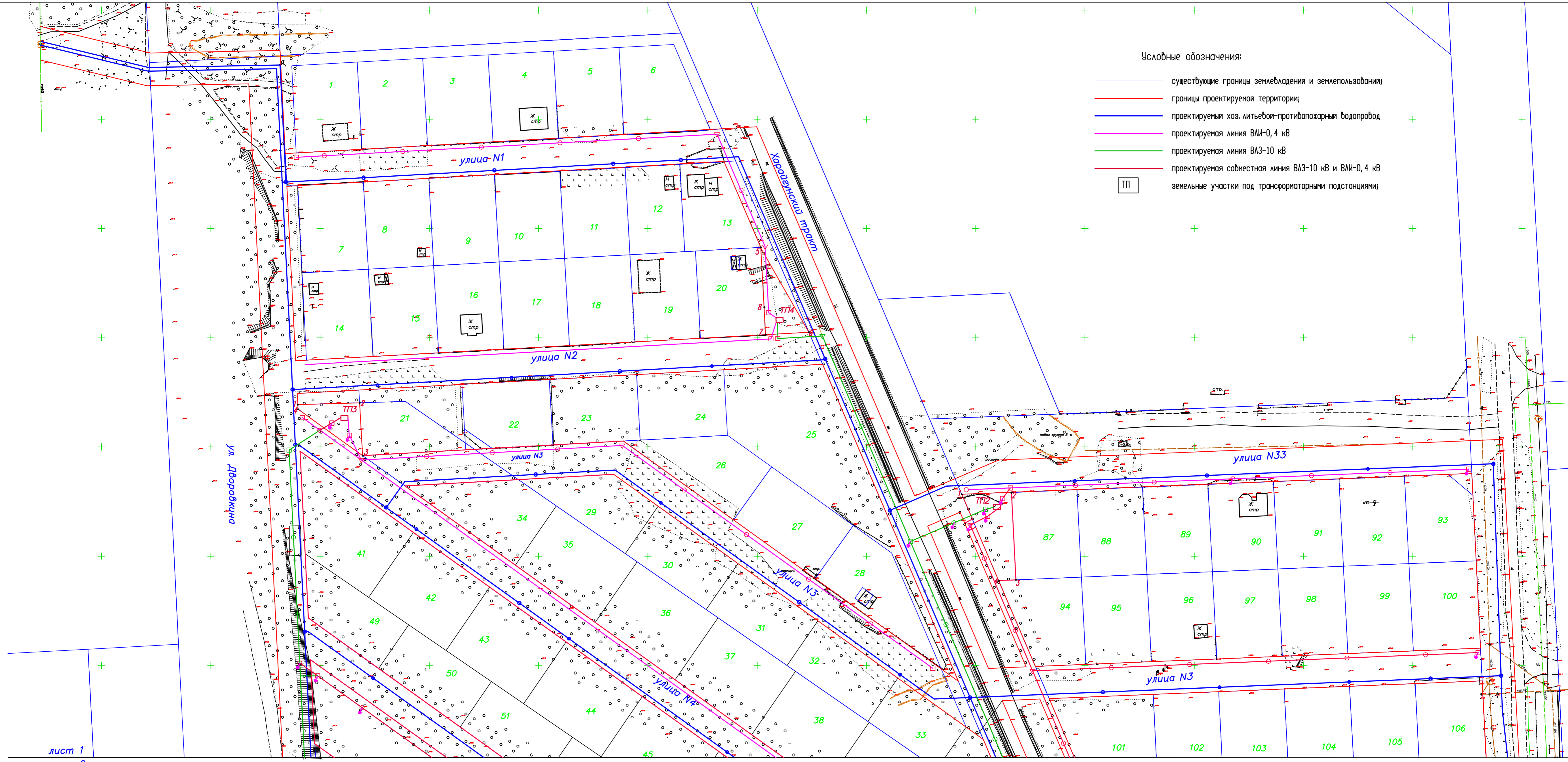
Проектом межевания определены границы образуемого земельного участка, предназначенного для строительства линейного объекта: «Сети водопровода и электроснабжения индивидуальной жилой застройки микрорайона 6Б г. Саянска»» Иркутской области, его площадь и вид разрешенного использования.

Проект межевания выполнен с учетом сохранения границ ранее образованных земельных участков, прошедших государственный кадастровый учет.

ЗАКЛЮЧЕНИЕ

В результате разработки документации по планировке территории, образован многоконтурный земельный участок под строительство объекта: «Сети водопровода и электроснабжения индивидуальной жилой застройки микрорайона 6Б г. Саянска» Иркутской области общей площадью 274655 м², состоящий из 21 контура. Из них – 17 взаимосвязанных контуров, образующих непрерывную полосу земли для строительства водопровода и линий электропередач общей площадью – 272599 м² и четырех контуров для строительства трансформаторных подстанций, общей площадью – 2056 м²

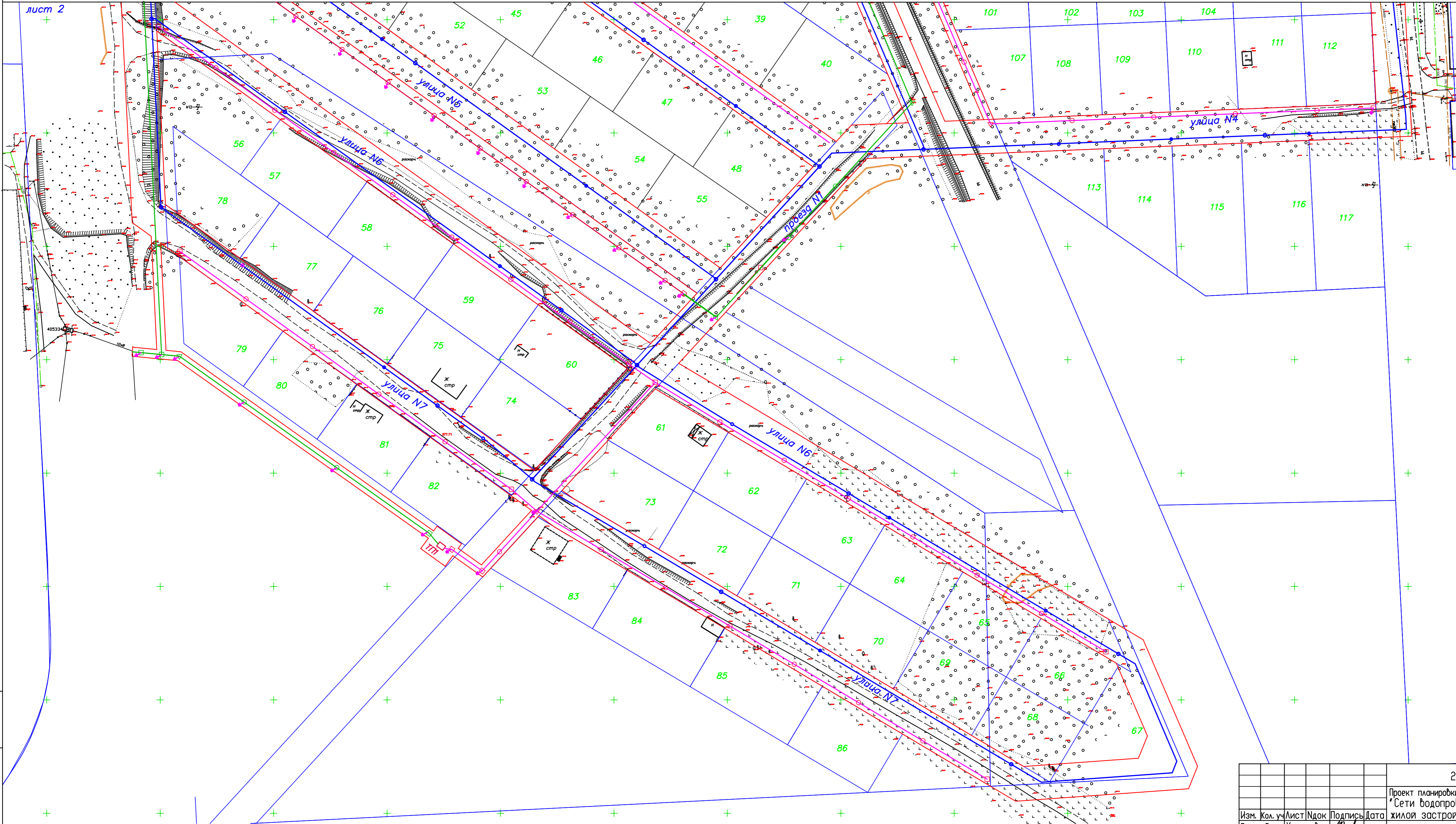
ГРАФИЧЕСКАЯ ЧАСТЬ



лист 1
лист 2

226 - 17/ПР					
Проект планировки территории для строительства линейного объекта "Сети водопровода и электроснабжения индивидуальной жилой застройки микрорайона 6 Б города Саянска"					
Изм.	Кол. уч.	Лист	Надк.	Подпись	Дата
Разработ.	Худякова	1		<i>Худякова</i>	
Проверил	Мешкова			<i>Мешкова</i>	
ГИП	Михайленко			<i>Михайленко</i>	
Чертеж межевания территории М 1:1000				000 "ГеоПроектСтрой"	г. Барнаул
Стадия	Лист	Листов			
П	1	2			

Инф. N подл. Подпись и дата
Взам. инф. N

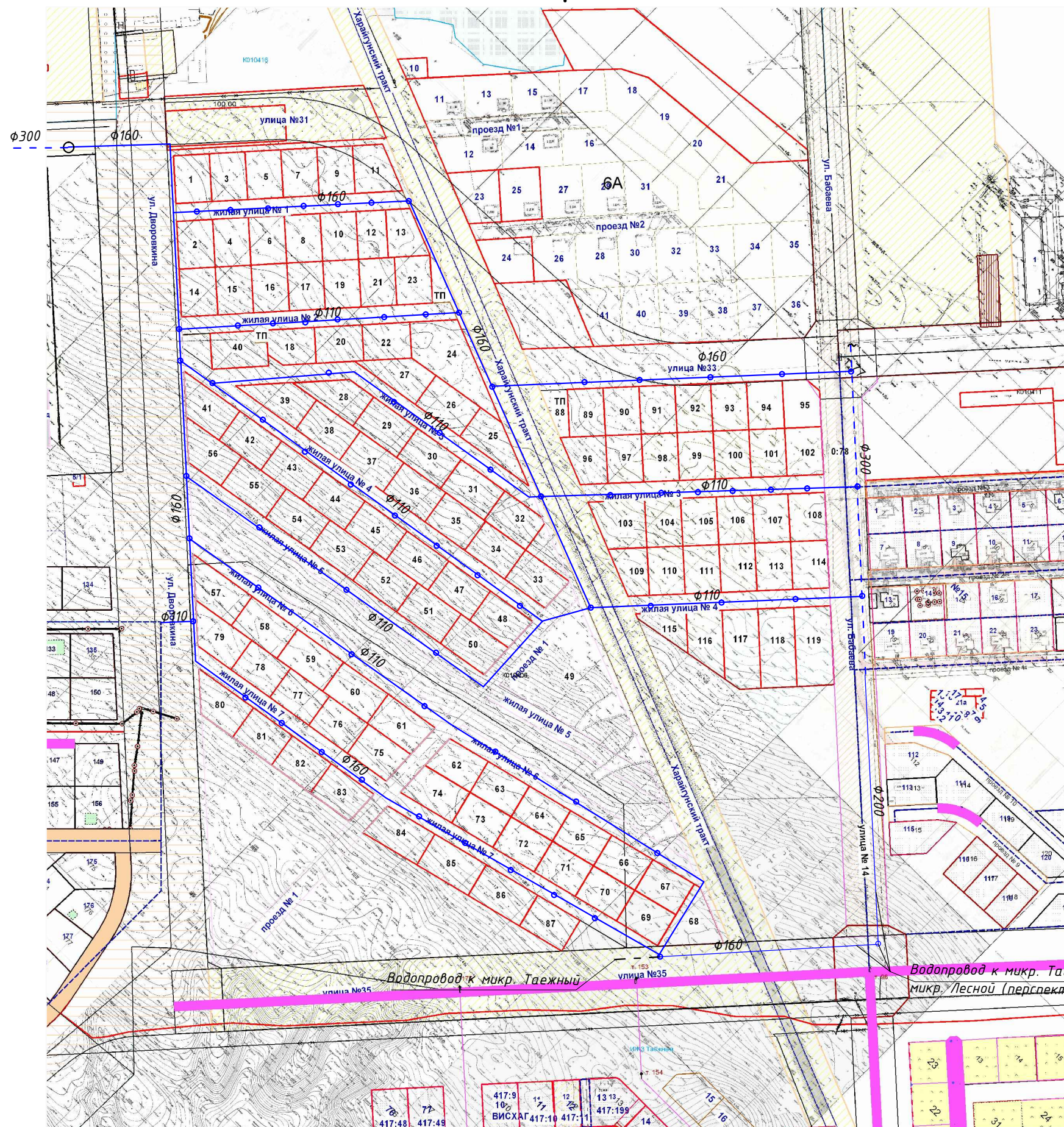


Инф. N подл. Подпись и дата. Возм. инф. N

226 - 17/ПР					
Проект планировки территории для строительства линейного объекта "Сети водопровода и электроснабжения индивидуальной жилой застройки микрорайона 6 Б города Саянска"					
Изм.	Кол. уч.	Лист	Надк.	Подпись	Дата
Разработ.	Худякова	Василь			
Проверил	Мешкова	Меш			
ГИП	Михайленко	Мих			
Чертеж межевания территории М 1:1000				000 "ГеоПроектСтрой" г. Барнаул	

ПРИЛОЖЕНИЯ

микр-н 6Б



Протяженность сети водопровода - 4370 метров (φ160-1743м, φ110-2627м)

Условные обозначения

- проектируемый водопровод
- - - существующий водопровод
- водопроводный колодец

Администрация городского округа
муниципального образования
«город Саянск»

ПОСТАНОВЛЕНИЕ

От 09.12.2016 № 110-38-1511-16
г. Саянск

Об образовании земельного участка, расположенного: Иркутская область, г.Саянск, микрорайон 6Б, жилая улица №1 от улицы Дворовкина до Харайгунского тракта; Об утверждении схемы расположения земельного участка на кадастровом плане территории

Рассмотрев схему расположения земельного участка, на основании ст. 11.3, ст. 11.10 Земельного кодекса Российской Федерации, ст. 16 Федерального Закона от 24.07.2007 № 221-ФЗ «О государственном кадастре недвижимости», п. 3 ч.1 ст. 16 Федерального закона от 06.10.2003 № 131-ФЗ «Об общих принципах организации местного самоуправления в Российской Федерации», руководствуясь п.3 ч.1 ст.4, ст.38 Устава муниципального образования «город Саянск», администрация городского округа муниципального образования «город Саянск»

ПОСТАНОВЛЯЕТ:

1. Образовать земельный участок площадью 3044 кв.м, расположенный: Иркутская область, г.Саянск, микрорайон 6Б, жилая улица №1 от улицы Дворовкина до Харайгунского тракта. Земельный участок относится к категории земель населенных пунктов, вид разрешенного использования земельного участка – «объект улично-дорожной сети с объектами инженерно-технического обеспечения».

1.1. Утвердить схему расположения земельного участка на кадастровом плане территории, согласно приложению к настоящему постановлению.

Мэр городского округа муниципального образования «город Саянск»



О.В. Боровский

Исп. Е.Я.Горб
тел.:8(39553)56166

Утверждена

Постановлением

(наименование документа об утверждении, включая наименования

Администрации городского округа

органов государственной власти или органов местного

муниципального образования «город Саянск»

самоуправления, принявших решение об утверждении схемы
или подписавших соглашение о перераспределении земельных участков)

от 09.12.2016 № 110-84-1511-16

Схема расположения земельного участка на кадастровом плане территории

Условный номер земельного участка _____

Площадь земельного участка **3044 м²**

Обозначение характерных точек границ	Координаты, м		Обозначение характерных точек границ	Координаты, м		Обозначение характерных точек границ	Координаты, м	
	X	Y		X	Y		X	Y
1	2	3	1	2	3	1	2	3
:ЗУ1			7	586892.94	3194589.00	14	586876.28	3194559.66
1	586884.31	3194434.04	8	586895.14	3194628.62	15	586874.61	3194529.71
2	586884.60	3194439.03	9	586895.66	3194633.83	16	586872.94	3194499.76
3	586886.26	3194469.21	10	586880.97	3194640.13	17	586871.27	3194469.81
4	586887.93	3194499.16	11	586880.47	3194634.91	18	586869.61	3194439.78
5	586889.60	3194529.11	12	586879.34	3194614.57	19	586869.54	3194434.78
6	586891.27	3194559.06	13	586877.94	3194589.61	1	586884.31	3194434.04



Масштаб 1:2000

Условные обозначения:

- граница образуемого земельного участка
- 1 поворотная точка земельного участка и ее
- :ЗУ1 условный номер земельного участка
- - - граница кадастрового квартала
- КК010406 номер кадастрового квартала
- Ж2 обозначение территориальной зоны на карте градостроительного зонирования
- граница территориальной зоны на карте градостроительного зонирования

Администрация городского округа
муниципального образования
«город Саянск»

ПОСТАНОВЛЕНИЕ

От 09.12.2016 № 110-34-1510-16
г. Саянск

Об образовании земельного участка, расположенного: Иркутская область, г.Саянск, микрорайон 6Б, жилая улица №2 от улицы Дворовкина до Харайгунского тракта; Об утверждении схемы расположения земельного участка на кадастровом плане территории


Рассмотрев схему расположения земельного участка, на основании ст. 11.3, ст. 11.10 Земельного кодекса Российской Федерации, ст. 16 Федерального Закона от 24.07.2007 № 221-ФЗ «О государственном кадастре недвижимости», п. 3 ч.1 ст. 16 Федерального закона от 06.10.2003 № 131-ФЗ «Об общих принципах организации местного самоуправления в Российской Федерации», руководствуясь п.3 ч.1 ст.4, ст.38 Устава муниципального образования «город Саянск», администрация городского округа муниципального образования «город Саянск»

ПОСТАНОВЛЯЕТ:

1. Образовать земельный участок площадью 3570 кв.м, расположенный: Иркутская область, г.Саянск, микрорайон 6Б, жилая улица №2 от улицы Дворовкина до Харайгунского тракта. Земельный участок относится к категории земель населенных пунктов, вид разрешенного использования земельного участка – «объект улично-дорожной сети с объектами инженерно-технического обеспечения».

1.1. Утвердить схему расположения земельного участка на кадастровом плане территории, согласно приложению к настоящему постановлению.

Мэр городского округа муниципального образования «город Саянск»



О.В. Боровский

Утверждена

Постановлением

(наименование документа об утверждении, включая наименования

Администрации городского округа

органов государственной власти или органов местного
муниципального образования «город Саянск»

самоуправления, принявших решение об утверждении схемы
или подписавших соглашение о перераспределении земельных участков)

от 09.12.2016 № 110-34-1510-16

Схема расположения земельного участка на кадастровом плане территории

Условный номер земельного участка

Площадь земельного участка **3570 м²**

Обозначение характерных точек границ	Координаты, м		Обозначение характерных точек границ	Координаты, м		Обозначение характерных точек границ	Координаты, м	
	X	Y		X	Y		X	Y
1	2	3	1	2	3	1	2	3
:ЗУ1			7	586798.07	3194594.06	14	586783.09	3194594.80
1	586789.44	3194438.78	8	586799.74	3194624.01	15	586780.86	3194554.86
2	586789.70	3194443.77	9	586801.40	3194653.87	16	586778.64	3194514.92
3	586791.40	3194474.27	10	586802.53	3194673.69	17	586776.02	3194467.79
4	586793.06	3194504.21	11	586787.89	3194679.96	18	586774.73	3194444.52
5	586794.73	3194534.17	12	586787.54	3194674.66	19	586774.47	3194439.53
6	586796.40	3194564.12	13	586785.31	3194634.73	1	586789.44	3194438.78

Условные обозначения:

- граница образуемого земельного участка
- 1 поворотная точка земельного участка и ее
- :ЗУ1 условный номер земельного участка
- граница кадастрового квартала
- КК010406 номер кадастрового квартала
- Ж2 обозначение территориальной зоны на карте градостроительного зонирования
- граница территориальной зоны на карте градостроительного зонирования



Масштаб 1:2000

**Администрация городского округа
муниципального образования
«город Саянск»**

ПОСТАНОВЛЕНИЕ

От 09.12.2016 № 110-84-1515-16
г. Саянск

Об образовании земельного участка, расположенного: Иркутская область, г.Саянск, микрорайон 6Б, жилая улица №3 от Харайгунского тракта до улицы Бабаева; Об утверждении схемы расположения земельного участка на кадастровом плане территории

Рассмотрев схему расположения земельного участка, на основании ст. 11.3, ст. 11.10 Земельного кодекса Российской Федерации, ст. 16 Федерального Закона от 24.07.2007 № 221-ФЗ «О государственном кадастре недвижимости», п. 3 ч.1 ст. 16 Федерального закона от 06.10.2003 № 131-ФЗ «Об общих принципах организации местного самоуправления в Российской Федерации», руководствуясь п.3 ч.1 ст.4, ст.38 Устава муниципального образования «город Саянск», администрация городского округа муниципального образования «город Саянск»


ПОСТАНОВЛЯЕТ:

1. Образовать земельный участок площадью 3017 кв.м, расположенный: Иркутская область, г.Саянск, микрорайон 6Б, жилая улица №3 от Харайгунского тракта до улицы Бабаева. Земельный участок относится к категории земель населенных пунктов, вид разрешенного использования земельного участка – «объект улично-дорожной сети с объектами инженерно-технического обеспечения».

1.1. Утвердить схему расположения земельного участка на кадастровом плане территории, согласно приложению к настоящему постановлению.

Мэр городского округа муниципального образования «город Саянск»

О.В. Боровский



Исп. Е.Я.Горб
тел.:8(39553)56166

Утверждена

Постановлением

(наименование документа об утверждении, включая наименования

Администрации городского округа

органов государственной власти или органов местного
муниципального образования «город Саянск»

самоуправления, принявших решение об утверждении схемы
или подписавших соглашение о перераспределении земельных участков)

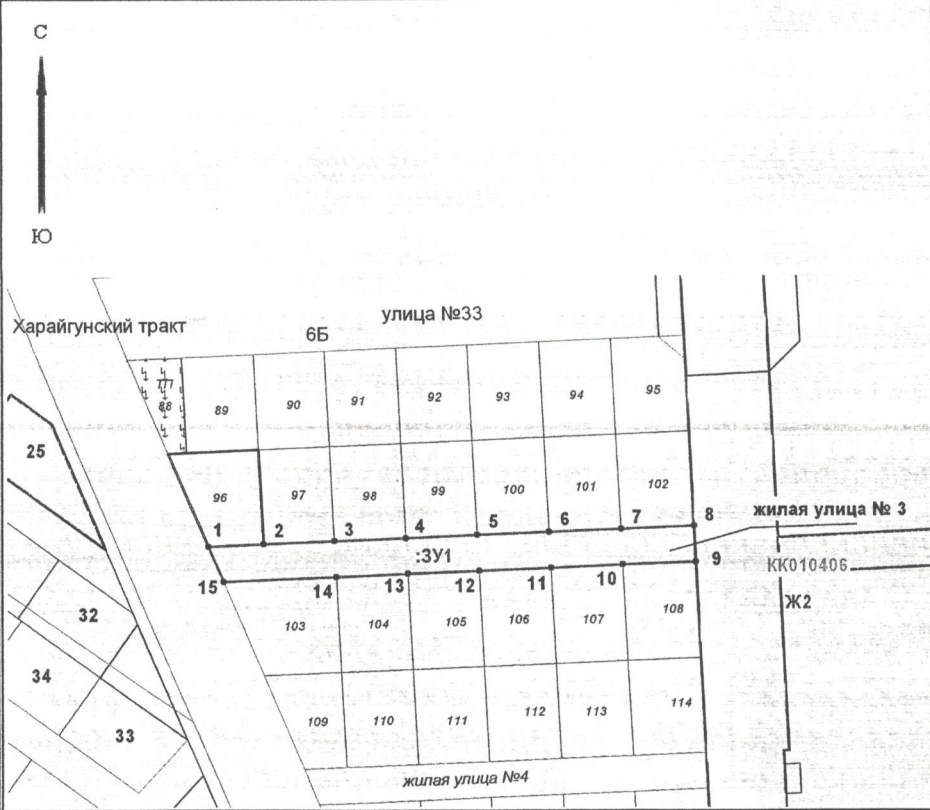
от 09.12.2016 № 110-34-1515-16

Схема расположения земельного участка на кадастровом плане территории

Условный номер земельного участка _____

Площадь земельного участка **3017 м²**

Обозначение характерных точек границ	Координаты, м		Обозначение характерных точек границ	Координаты, м		Обозначение характерных точек границ	Координаты, м	
	X	Y		X	Y		X	Y
1	2	3	1	2	3	1	2	3
:ЗУ1			7	586656.65	3194950.31	14	586636.71	3194831.20
1	586649.50	3194777.33	8	586657.91	3194981.02	15	586634.75	3194783.64
2	586650.46	3194800.41	9	586642.94	3194981.76	1	586649.50	3194777.33
3	586651.69	3194830.39	10	586641.66	3194951.08			
4	586652.92	3194860.37	11	586640.43	3194921.10			
5	586654.17	3194890.35	12	586639.18	3194891.13			
6	586655.41	3194920.33	13	586637.94	3194861.18			



Масштаб 1:2000

Условные обозначения:

- граница образуемого земельного участка
- 1 поворотная точка земельного участка и ее
- :ЗУ1 условный номер земельного участка
- граница кадастрового квартала
- КК010406 номер кадастрового квартала
- Ж2 обозначение территориальной зоны на карте градостроительного зонирования
- граница территориальной зоны на карте градостроительного зонирования

**Администрация городского округа
муниципального образования
«город Саянск»**

ПОСТАНОВЛЕНИЕ

От 09.12.2016 № 110-34-1509-16
г. Саянск

Об образовании земельного участка, расположенного: Иркутская область, г.Саянск, микрорайон 6Б, жилая улица №3 от жилой улицы №4 до Харайгунского тракта; Об утверждении схемы расположения земельного участка на кадастровом плане территории

Рассмотрев схему расположения земельного участка, на основании ст. 11.3, ст. 11.10 Земельного кодекса Российской Федерации, ст. 16 Федерального Закона от 24.07.2007 № 221-ФЗ «О государственном кадастре недвижимости», п. 3 ч.1 ст. 16 Федерального закона от 06.10.2003 № 131-ФЗ «Об общих принципах организации местного самоуправления в Российской Федерации», руководствуясь п.3 ч.1 ст.4, ст.38 Устава муниципального образования «город Саянск», администрация городского округа муниципального образования «город Саянск»

ПОСТАНОВЛЯЕТ:

1. Образовать земельный участок площадью 4500 кв.м, расположенный: Иркутская область, г.Саянск, микрорайон 6Б, жилая улица №3 от жилой улицы №4 до Харайгунского тракта. Земельный участок относится к категории земель населенных пунктов, вид разрешенного использования земельного участка – «объект улично-дорожной сети с объектами инженерно-технического обеспечения».

1.1. Утвердить схему расположения земельного участка на кадастровом плане территории, согласно приложению к настоящему постановлению.

Мэр городского округа муниципального образования «город Саянск»



О.В. Боровский

Утверждена
Постановлением

(наименование документа об утверждении, включая наименования
Администрации городского округа

органов государственной власти или органов местного
муниципального образования «город Саянск»

самоуправления, принявших решение об утверждении схемы
или подписавших соглашение о перераспределении земельных участков)

от 09.12.2016 № 110-37-1509-16

Схема расположения земельного участка на кадастровом плане территории

Условный номер земельного участка

Площадь земельного участка

4500 м²

Обозначение характерных точек границ	Координаты, м		Обозначение характерных точек границ	Координаты, м		Обозначение характерных точек границ	Координаты, м	
	X	Y		X	Y		X	Y
1	2	3	1	2	3	1	2	3
	:ЗУ1		8	586716.55	3194639.20	16	586737.44	3194584.37
1	586746.06	3194469.45	9	586689.73	3194676.57	17	586734.77	3194536.63
2	586748.68	3194516.59	10	586648.38	3194734.19	18	586732.11	3194488.89
3	586758.15	3194516.06	11	586621.73	3194745.59	1	586746.06	3194469.45
4	586749.36	3194528.77	12	586644.15	3194714.35			
5	586750.51	3194549.44	13	586670.38	3194677.79			
6	586750.91	3194556.53	14	586696.62	3194641.23			
7	586752.69	3194588.67	15	586722.86	3194604.68			



Масштаб 1:2500

Условные обозначения:

- граница образуемого земельного участка
- 1 поворотная точка земельного участка и ее
- :ЗУ1 условный номер земельного участка
- - - граница кадастрового квартала
- КК010406 номер кадастрового квартала
- Ж2 обозначение территориальной зоны на карте градостроительного зонирования
- граница территориальной зоны на карте градостроительного зонирования

Администрация городского округа
муниципального образования
«город Саянск»

ПОСТАНОВЛЕНИЕ

От 09.12.2016 № 110-34-1513-16
г. Саянск

Об образовании земельного участка, расположенного: Иркутская область, г.Саянск, микрорайон 6Б, жилая улица №4 от Харайгунского тракта до улицы Бабаева; Об утверждении схемы расположения земельного участка на кадастровом плане территории

Рассмотрев схему расположения земельного участка, на основании ст. 11.3, ст. 11.10 Земельного кодекса Российской Федерации, ст. 16 Федерального Закона от 24.07.2007 № 221-ФЗ «О государственном кадастре недвижимости», п. 3 ч.1 ст. 16 Федерального закона от 06.10.2003 № 131-ФЗ «Об общих принципах организации местного самоуправления в Российской Федерации», руководствуясь п.3 ч.1 ст.4, ст.38 Устава муниципального образования «город Саянск», администрация городского округа муниципального образования «город Саянск»

ПОСТАНОВЛЯЕТ:

1. Образовать земельный участок площадью 2489 кв.м, расположенный: Иркутская область, г.Саянск, микрорайон 6Б, жилая улица №4 от Харайгунского тракта до улицы Бабаева. Земельный участок относится к категории земель населенных пунктов, вид разрешенного использования земельного участка – «объект улично-дорожной сети с объектами инженерно-технического обеспечения».

1.1. Утвердить схему расположения земельного участка на кадастровом плане территории, согласно приложению к настоящему постановлению.

Мэр городского округа муниципального образования «город Саянск»



О.В. Боровский

Утверждена
Постановлением

(наименование документа об утверждении, включая наименования
Администрации городского округа
органов государственной власти или органов местного
муниципального образования «город Саянск»
самоуправления, принявших решение об утверждении схемы
или подписавших соглашение о перераспределении земельных участков)

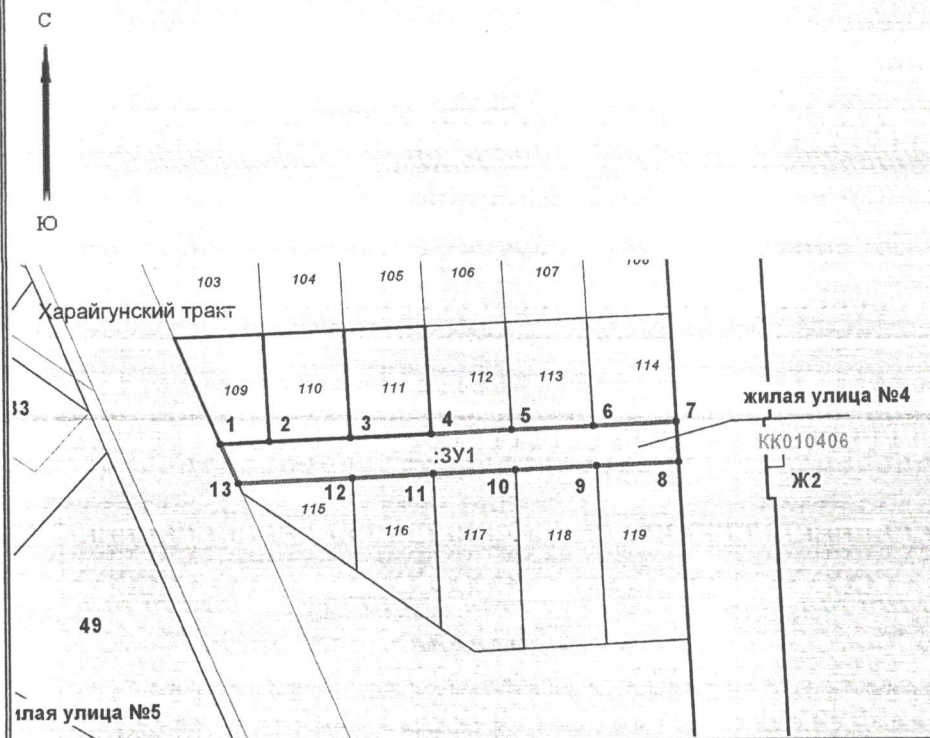
от 09.12.2016 № 110-34-1513-16

Схема расположения земельного участка на кадастровом плане территории

Условный номер земельного участка _____

Площадь земельного участка **2489 м²**

Обозначение характерных точек границ	Координаты, м		Обозначение характерных точек границ	Координаты, м		Обозначение характерных точек границ	Координаты, м	
	X	Y		X	Y		X	Y
1	2	3	1	2	3	1	2	3
	:ЗУ1		7	586563.07	3194985.76	1	586556.07	3194817.28
1	586556.07	3194817.28	8	586548.06	3194986.51			
2	586556.81	3194835.26	9	586546.81	3194956.35			
3	586558.05	3194865.24	10	586545.56	3194926.56			
4	586559.29	3194895.22	11	586544.30	3194895.93			
5	586560.54	3194925.22	12	586543.06	3194865.95			
6	586561.78	3194955.22	13	586541.31	3194823.60			



Масштаб 1:2000

Условные обозначения:

- граница образуемого земельного участка
- 1 поворотная точка земельного участка и ее
- :ЗУ1 условный номер земельного участка
- граница кадастрового квартала
- КК010406 номер кадастрового квартала
- Ж2 обозначение территориальной зоны на карте градостроительного зонирования
- граница территориальной зоны на карте градостроительного зонирования

Администрация городского округа
муниципального образования
«город Саянск»

ПОСТАНОВЛЕНИЕ

От 09.12.2016 № 110-34-1508-16
г. Саянск

Об образовании земельного участка, расположенного: Иркутская область, г.Саянск, микрорайон 6Б, жилая улица №4 от улицы Дворовкина до Харайгунского тракта; Об утверждении схемы расположения земельного участка на кадастровом плане территории

Рассмотрев схему расположения земельного участка, на основании ст. 11.3, ст. 11.10 Земельного кодекса Российской Федерации, ст. 16 Федерального Закона от 24.07.2007 № 221-ФЗ «О государственном кадастре недвижимости», п. 3 ч.1 ст. 16 Федерального закона от 06.10.2003 № 131-ФЗ «Об общих принципах организации местного самоуправления в Российской Федерации», руководствуясь п.3 ч.1 ст.4, ст.38 Устава муниципального образования «город Саянск», администрация городского округа муниципального образования «город Саянск»

ПОСТАНОВЛЯЕТ:

1. Образовать земельный участок площадью 5587 кв.м, расположенный: Иркутская область, г.Саянск, микрорайон 6Б, жилая улица №4 от улицы Дворовкина до Харайгунского тракта. Земельный участок относится к категории земель населенных пунктов, вид разрешенного использования земельного участка – «объект улично-дорожной сети с объектами инженерно-технического обеспечения».

1.1. Утвердить схему расположения земельного участка на кадастровом плане территории, согласно приложению к настоящему постановлению.

Мэр городского округа муниципального образования «город Саянск»



О.В. Боровский

Утверждена

Постановлением

(наименование документа об утверждении, включая наименования

Администрации городского округа

органов государственной власти или органов местного

муниципального образования «город Саянск»

самоуправления, принявших решение об утверждении схемы
или подписавших соглашение о перераспределении земельных участков)

от 09.12.2016 № 110-34-1508-16

Схема расположения земельного участка на кадастровом плане территории

Условный номер земельного участка _____

Площадь земельного участка **5587 м²**

Обозначение характерных точек границ	Координаты, м		Обозначение характерных точек границ	Координаты, м		Обозначение характерных точек границ	Координаты, м	
	X	Y		X	Y		X	Y
1	2	3	1	2	3	1	2	3
:ЗУ1			8	586618.29	3194647.47	16	586635.69	3194597.50
1	586767.42	3194439.91	9	586594.39	3194680.78	17	586660.76	3194562.56
2	586763.56	3194445.08	10	586570.49	3194714.09	18	586685.84	3194527.63
3	586746.06	3194469.45	11	586546.19	3194747.94	19	586710.91	3194492.70
4	586732.11	3194488.89	12	586535.05	3194737.72	20	586744.40	3194446.04
5	586695.90	3194539.34	13	586560.47	3194702.30	21	586748.10	3194440.85
6	586669.66	3194575.90	14	586585.54	3194667.37	1	586767.42	3194439.91
7	586643.42	3194612.46	15	586610.62	3194632.43			



Масштаб 1:2500

Условные обозначения:

- граница образуемого земельного участка
- 1 поворотная точка земельного участка и ее
- :ЗУ1** условный номер земельного участка
- граница кадастрового квартала
- КК010406** номер кадастрового квартала
- P2** обозначение территориальной зоны на карте градостроительного зонирования
- граница территориальной зоны на карте градостроительного зонирования

141

**Администрация городского округа
муниципального образования
«город Саянск»**

ПОСТАНОВЛЕНИЕ

От 09.12.2016 № 110-34-1504-16
г. Саянск

Об образовании земельного участка, расположенного: Иркутская область, г.Саянск, микрорайон 6Б, жилая улица №5 от улицы Дворовкина до Харайгунского тракта; Об утверждении схемы расположения земельного участка на кадастровом плане территории

Рассмотрев схему расположения земельного участка, на основании ст. 11.3, ст. 11.10 Земельного кодекса Российской Федерации, ст. 16 Федерального Закона от 24.07.2007 № 221-ФЗ «О государственном кадастре недвижимости», п. 3 ч.1 ст. 16 Федерального закона от 06.10.2003 № 131-ФЗ «Об общих принципах организации местного самоуправления в Российской Федерации», руководствуясь п.3 ч.1 ст.4, ст.38 Устава муниципального образования «город Саянск», администрация городского округа муниципального образования «город Саянск»

ПОСТАНОВЛЯЕТ:

1. Образовать земельный участок площадью 6957 кв.м, расположенный: Иркутская область, г.Саянск, микрорайон 6Б, жилая улица №5 от улицы Дворовкина до Харайгунского тракта. Земельный участок относится к категории земель населенных пунктов, вид разрешенного использования земельного участка – «объект улично-дорожной сети с объектами инженерно-технического обеспечения».

1.1. Утвердить схему расположения земельного участка на кадастровом плане территории, согласно приложению к настоящему постановлению.

Мэр городского округа муниципального образования «город Саянск»



О.В. Боровский

Утверждена

Постановлением

(наименование документа об утверждении, включая наименования

Администрации городского округа

органов государственной власти или органов местного
муниципального образования «город Саянск»

самоуправления, принявших решение об утверждении схемы
или подписавших соглашение о перераспределении земельных участков)

от 09.12.2016 № 110-34-1504-16








Схема расположения земельного участка на кадастровом плане территории

Условный номер земельного участка _____

Площадь земельного участка **6957 м²**

Обозначение характерных точек границ	Координаты, м		Обозначение характерных точек границ	Координаты, м		Обозначение характерных точек границ	Координаты, м	
	X	Y		X	Y		X	Y
1	2	3	1	2	3	1	2	3
:ЗУ(1)			7	586543.01	3194623.73	12	586482.28	3194709.65
1	586671.69	3194444.68	8	586516.77	3194660.29	13	586405.99	3194837.83
2	586667.80	3194449.87	9	586490.53	3194696.85	14	586382.57	3194847.84
3	586648.49	3194476.77	10	586479.40	3194686.64	15	586470.99	3194699.28
4	586621.73	3194514.06	11	586652.48	3194445.63	12	586482.28	3194709.65
5	586595.49	3194550.62	1	586671.69	3194444.68			
6	586569.25	3194587.18	:ЗУ(2)					

Условные обозначения:

-  граница образуемого земельного участка
-  поворотная точка земельного участка и ее
-  условный номер земельного участка
-  граница кадастрового квартала
-  номер кадастрового квартала
-  обозначение территориальной зоны на карте градостроительного зонирования
-  граница территориальной зоны на карте градостроительного зонирования



Масштаб 1:3000

h 11/2

**Администрация городского округа
муниципального образования
«город Саянск»**

ПОСТАНОВЛЕНИЕ

От 09.12.2016 № 110-37-1512-16
г. Саянск

Об образовании земельного участка, расположенного: Иркутская область, г.Саянск, микрорайон 6Б, жилая улица №6 от улицы Дворовкина до Харайгунского тракта; Об утверждении схемы расположения земельного участка на кадастровом плане территории

Рассмотрев схему расположения земельного участка, на основании ст. 11.3, ст. 11.10 Земельного кодекса Российской Федерации, ст. 16 Федерального Закона от 24.07.2007 № 221-ФЗ «О государственном кадастре недвижимости», п. 3 ч.1 ст. 16 Федерального закона от 06.10.2003 № 131-ФЗ «Об общих принципах организации местного самоуправления в Российской Федерации», руководствуясь п.3 ч.1 ст.4, ст.38 Устава муниципального образования «город Саянск», администрация городского округа муниципального образования «город Саянск»

ПОСТАНОВЛЯЕТ:

1. Образовать земельный участок площадью 7427 кв.м, расположенный: Иркутская область, г.Саянск, микрорайон 6Б, жилая улица №6 от улицы Дворовкина до Харайгунского тракта. Земельный участок относится к категории земель населенных пунктов, вид разрешенного использования земельного участка – «объект улично-дорожной сети с объектами инженерно-технического обеспечения».

1.1. Утвердить схему расположения земельного участка на кадастровом плане территории, согласно приложению к настоящему постановлению.

Мэр городского округа муниципального образования «город Саянск»



О.В. Боровский

Утверждена

Постановлением

(наименование документа об утверждении, включая наименования

Администрации городского округа

органов государственной власти или органов местного

муниципального образования «город Саянск»

самоуправления, принявших решение об утверждении схемы
или подписавших соглашение о перераспределении земельных участков)

от 09.12.2016 № 110-84-1512-16

Схема расположения земельного участка на кадастровом плане территории

Условный номер земельного участка

Площадь земельного участка

7427 м²

Обозначение характерных точек границ	Координаты, м		Обозначение характерных точек границ	Координаты, м		Обозначение характерных точек границ	Координаты, м	
	X	Y		X	Y		X	Y
1	2	3	1	2	3	1	2	3
:ЗУ(1)			8	586591.19	3194453.71	14	586335.91	3194838.25
1	586614.14	3194447.61	9	586594.99	3194448.52	15	586356.42	3194803.79
2	586457.14	3194666.20	1	586614.14	3194447.61	16	586376.93	3194769.34
3	586446.01	3194655.98	:ЗУ(2)			17	586397.44	3194734.88
4	586474.23	3194616.66	10	586448.42	3194678.56	18	586417.95	3194700.42
5	586501.05	3194579.29	11	586335.73	3194867.87	19	586437.13	3194668.20
6	586528.46	3194541.11	12	586312.31	3194877.89	10	586448.42	3194678.56
7	586555.87	3194502.92	13	586315.40	3194872.71			



Масштаб 1:3000

Условные обозначения:

- граница образуемого земельного участка
- 1 поворотная точка земельного участка и ее
- :ЗУ1 условный номер земельного участка
- - - граница кадастрового квартала
- КК010407 номер кадастрового квартала
- Ж2 обозначение территориальной зоны на карте градостроительного зонирования
- граница территориальной зоны на карте градостроительного зонирования

2 143

**Администрация городского округа
муниципального образования
«город Саянск»**

ПОСТАНОВЛЕНИЕ

От 09.12.2016 № 110-34-1514-16
г. Саянск

Об образовании земельного участка, расположенного: Иркутская область, г.Саянск, микрорайон 6Б, жилая улица №7 от улицы Дворовкина до улицы №35; Об утверждении схемы расположения земельного участка на кадастровом плане территории

Рассмотрев схему расположения земельного участка, на основании ст. 11.3, ст. 11.10 Земельного кодекса Российской Федерации, ст. 16 Федерального Закона от 24.07.2007 № 221-ФЗ «О государственном кадастре недвижимости», п. 3 ч.1 ст. 16 Федерального закона от 06.10.2003 № 131-ФЗ «Об общих принципах организации местного самоуправления в Российской Федерации», руководствуясь п.3 ч.1 ст.4, ст.38 Устава муниципального образования «город Саянск», администрация городского округа муниципального образования «город Саянск»

ПОСТАНОВЛЯЕТ:

1. Образовать земельный участок площадью 6531 кв.м, расположенный: Иркутская область, г.Саянск, микрорайон 6Б, жилая улица №7 от улицы Дворовкина до улицы №35. Земельный участок относится к категории земель населенных пунктов, вид разрешенного использования земельного участка – «объект улично-дорожной сети с объектами инженерно-технического обеспечения».

1.1. Утвердить схему расположения земельного участка на кадастровом плане территории, согласно приложению к настоящему постановлению.

Мэр городского округа муниципального образования «город Саянск»



О.В. Боровский

Утверждена

Постановлением

(наименование документа об утверждении, включая наименования

Администрации городского округа

органов государственной власти или органов местного

муниципального образования «город Саянск»

самоуправления, принявших решение об утверждении схемы
или подписавших соглашение о перераспределении земельных участков)

от 09.12.2016 № 110-32-1514-16

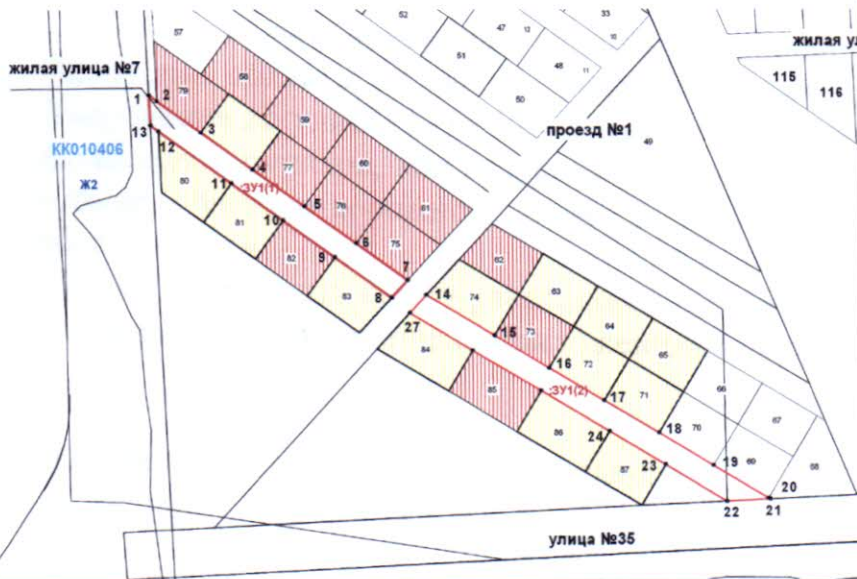
Схема расположения земельного участка на кадастровом плане территории

Условный номер земельного участка _____

Площадь земельного участка

6531 м²

Обозначение характерных точек границ	Координаты, м		Обозначение характерных точек границ	Координаты, м		Обозначение характерных точек границ	Координаты, м	
	X	Y		X	Y		X	Y
1	2	3	1	2	3	1	2	3
	:ЗУ(1)		9	586416.01	3194569.16	16	586345.88	3194704.19
1	586518.45	3194452.33	10	586439.33	3194536.66	17	586325.37	3194738.65
2	586514.58	3194457.54	11	586462.66	3194504.16	18	586304.86	3194773.10
3	586494.78	3194485.14	12	586495.43	3194458.50	19	586284.35	3194807.56
4	586471.45	3194517.63	13	586499.27	3194453.30	20	586263.84	3194842.02
5	586448.13	3194550.13	1	586518.45	3194452.33	21	586263.27	3194842.98
6	586424.80	3194582.62	:ЗУ(2)		22	586261.91	3194815.93	
7	586401.48	3194615.12	14	586391.98	3194626.75	23	586284.96	3194777.21
8	586390.35	3194604.90	15	586366.39	3194669.73	24	586306.01	3194741.84
						25	586331.58	3194698.88
						26	586357.16	3194655.92
						27	586380.69	3194616.39
						14	586391.98	3194626.75



Масштаб 1:3000

Условные обозначения:

- граница образуемого земельного участка
- 1 поворотная точка земельного участка и ее
- :ЗУ1 условный номер земельного участка
- граница кадастрового квартала
- КК010407 номер кадастрового квартала
- Ж2 обозначение территориальной зоны на карте градостроительного зонирования
- граница территориальной зоны на карте градостроительного зонирования

Handwritten signature or mark.

Схема расположения земельного участка 38:28:000000:3У1

расположенного: Иркутская область, г.Саянск, улица Г.Т. Бабаева, от проспекта Ленинградского до
улицы №35

категория земель: земли населённых пунктов

разрешенное использование: для строительства магистральной улицы
с сетями инженерно-технического обеспечения

СОГЛАСОВАНО:

Зам. председателя комитета - главный архитектор комитета по архитектуре, ЖКХ, транспорту и связи администрации мо "город Саянск"

/В.Т. Миллер/
2011г.

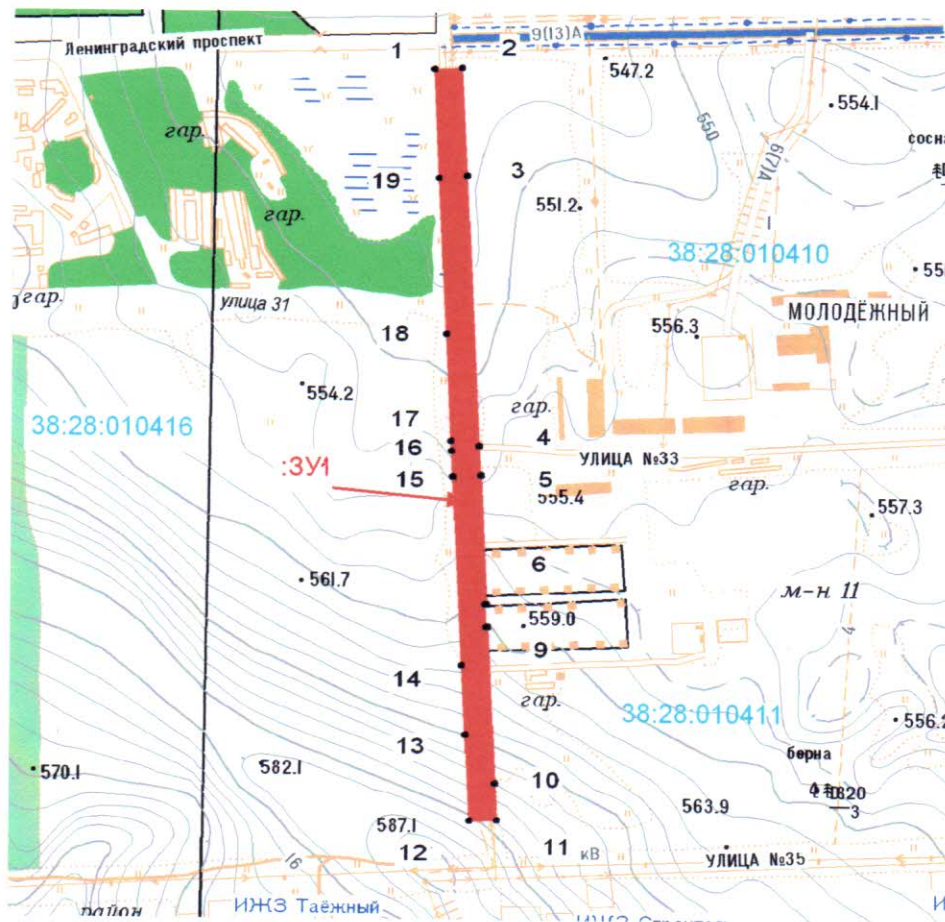
УТВЕРЖДАЮ:

Мэр городского округа муниципального образования "город Саянск"

/М.Н. Щеглов/
2011г.

Площадь земельного участка 35594 кв.м.

Масштаб 1 : 10000



 граница земельного участка

• 1 точка земельного участка и ее порядковый номер

38:28:010410 номер кадастрового квартала

Схема расположения земельного участка 38:28:000000:3У1

*расположенного: Иркутская область, г.Саянск, улица Г.Т. Бабаева, от проспекта Ленинградского до
улицы №35*

*категория земель: земли населённых пунктов
разрешенное использование: для строительства магистральной улицы
с сетями инженерно-технического обеспечения*

Геоданные

Система координат

МСК-38

<i>№</i> <i>п/п</i>	<i>Дирекционные</i> <i>угл, гр. мин. сек</i>	<i>Длины</i> <i>линий</i>
1	87 6 2.9	35.00
2	177 8 21.7	146.27
3	177 8 10.6	365.49
4	177 8 2.5	40.00
5	177 8 21.8	175.93
6	267 34 25.2	2.36
7	177 18 43.3	29.85
8	87 25 45.3	2.45
9	177 8 9.5	212.55
10	177 8 2.8	49.40
11	267 47 18.9	34.99
12	357 8 1.3	116.99
13	357 8 5.5	94.23
14	357 8 13.7	256.08
15	357 8 9.5	35.02
16	357 6 43.8	13.50
17	357 8 19.6	143.44
18	357 8 12.9	212.62
19	357 8 16.0	147.19
1		

Комитет по архитектуре, жилищно-коммунальному хозяйству, транспорту
и связи администрации муниципального образования "город Саянск" 2011

г.

Исполнитель

Панкина А.С.

Администрация городского округа
муниципального образования
«город Саянск»

ПОСТАНОВЛЕНИЕ

От 19.07.2014 № 40-37-254-14
г. Саянск

Об образовании земельного участка, расположенного: Российская Федерация, Иркутская область, г.Саянск, улица №8 от улицы № 31 до улицы № 35 ; Об утверждении схемы расположения земельного участка на кадастровом плане территории

Рассмотрев схему расположения земельного участка, на основании ст. 11.3, ст. 11.10 Земельного кодекса Российской Федерации, ст. 16 Федерального Закона от 24.07.2007 № 221-ФЗ «О кадастровой деятельности», п. 3 ч.1 ст. 16 Федерального закона от 06.10.2003 № 131-ФЗ «Об общих принципах организации местного самоуправления в Российской Федерации», руководствуясь п.3 ч.1 ст.4, ст.38 Устава муниципального образования «город Саянск», администрация городского округа муниципального образования «город Саянск»

ПОСТАНОВЛЯЕТ:

1. Образовать земельный участок площадью 27417 кв.м, расположенный: Российская Федерация, Иркутская область, г.Саянск, улица №8 от улицы №31 до улицы № 35. Земельный участок относится к категории земель населенных пунктов, вид разрешенного использования земельного участка – «объект улично-дорожной сети с объектами инженерно-технического обеспечения».

2. Утвердить схему расположения земельного участка на кадастровом плане территории, согласно приложению к настоящему постановлению.

Мэр городского округа муниципального образования «город Саянск»



О.В. Боровский

Исп. И. В. Федотенко
тел.:8(39553)52421

Утверждена

Постановлением

(наименование документа об утверждении, включая наименования

Администрации городского округа

органов государственной власти или органов местного

муниципального образования «город Саянск»

самоуправления, принявших решение об утверждении схемы

или подписавших соглашение о перераспределении земельных участков)

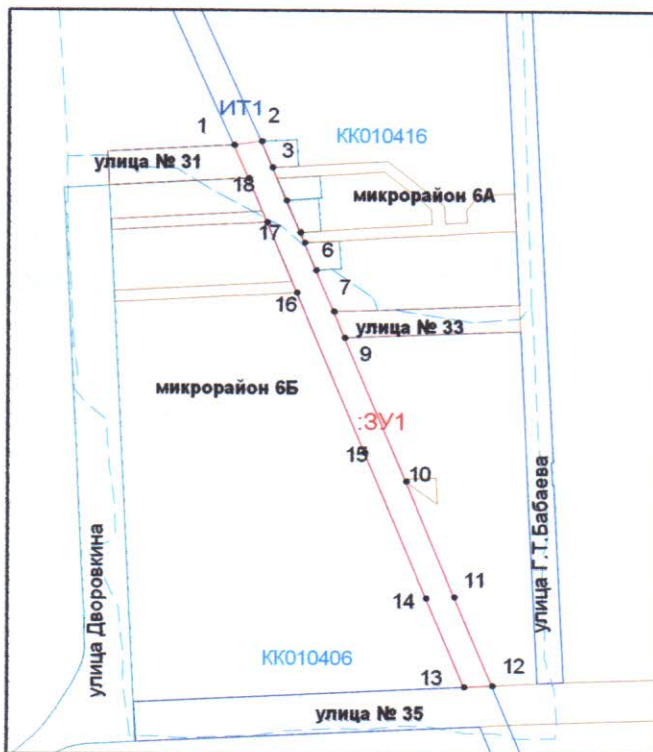
от 19.07.2017 № 110 - 37 - 454 - 17

**Схема расположения земельного участка
на кадастровом плане территории**

Условный номер земельного участка

Площадь земельного участка **27417 м²**

Обозначение характерных точек границ	Координаты, м		Обозначение характерных точек границ	Координаты, м		Обозначение характерных точек границ	Координаты, м	
	X	Y		X	Y		X	Y
1	2	3	1	2	3	1	2	3
1	586983.47	3194595.94	7	586817.57	3194705.46	13	586266.28	3194903.10
2	586988.76	3194632.00	8	586762.76	3194728.90	14	586383.54	3194852.94
3	586953.70	3194647.04	9	586728.30	3194743.63	15	586575.95	3194770.65
4	586910.01	3194665.79	10	586537.59	3194825.18	16	586787.89	3194679.96
5	586867.59	3194683.99	11	586385.87	3194890.06	17	586880.97	3194640.13
6	586853.73	3194689.94	12	586268.16	3194940.39	18	586939.46	3194615.10
						1	586983.47	3194595.94



Масштаб 1:10000

Условные обозначения:

- граница образуемого земельного участка
- 1 поворотная точка земельного участка и ее номер
- :ЗУ1 условный номер земельного участка
- - - - граница кадастрового квартала
- КК010406 номер кадастрового квартала
- ИТ1 обозначение территориальной зоны на карте градостроительного зонирования
- граница территориальной зоны на карте градостроительного зонирования

**Администрация городского округа
муниципального образования
«город Саянск»**

ПОСТАНОВЛЕНИЕ

От 19.07.2017 № 40-37-756-17

г. Саянск

Об образовании земельного участка, расположенного: Российская Федерация, Иркутская область, г.Саянск, улица №31 от улицы Советской Армии до улицы П.Ф.Дворовкина; Об утверждении схемы расположения земельного участка на кадастровом плане территории

Рассмотрев схему расположения земельного участка, на основании ст. 11.3, ст. 11.10 Земельного кодекса Российской Федерации, ст. 16 Федерального Закона от 24.07.2007 № 221-ФЗ «О кадастровой деятельности», п. 3 ч.1 ст. 16 Федерального закона от 06.10.2003 № 131-ФЗ «Об общих принципах организации местного самоуправления в Российской Федерации», руководствуясь п.3 ч.1 ст.4, ст.38 Устава муниципального образования «город Саянск», администрация городского округа муниципального образования «город Саянск»

ПОСТАНОВЛЯЕТ:

1. Образовать земельный участок площадью 12348 кв.м, расположенный: Российская Федерация, Иркутская область, г.Саянск, улица №31 от улицы Советской Армии до улицы П. Ф.Дворовкина. Земельный участок относится к категории земель населенных пунктов, вид разрешенного использования земельного участка – «объект улично-дорожной сети с объектами инженерно-технического обеспечения».

2. Утвердить схему расположения земельного участка на кадастровом плане территории, согласно приложению к настоящему постановлению.

Мэр городского округа муниципального образования «город Саянск»



О.В. Боровский

Утверждена
Постановлением

(наименование документа об утверждении, включая наименования

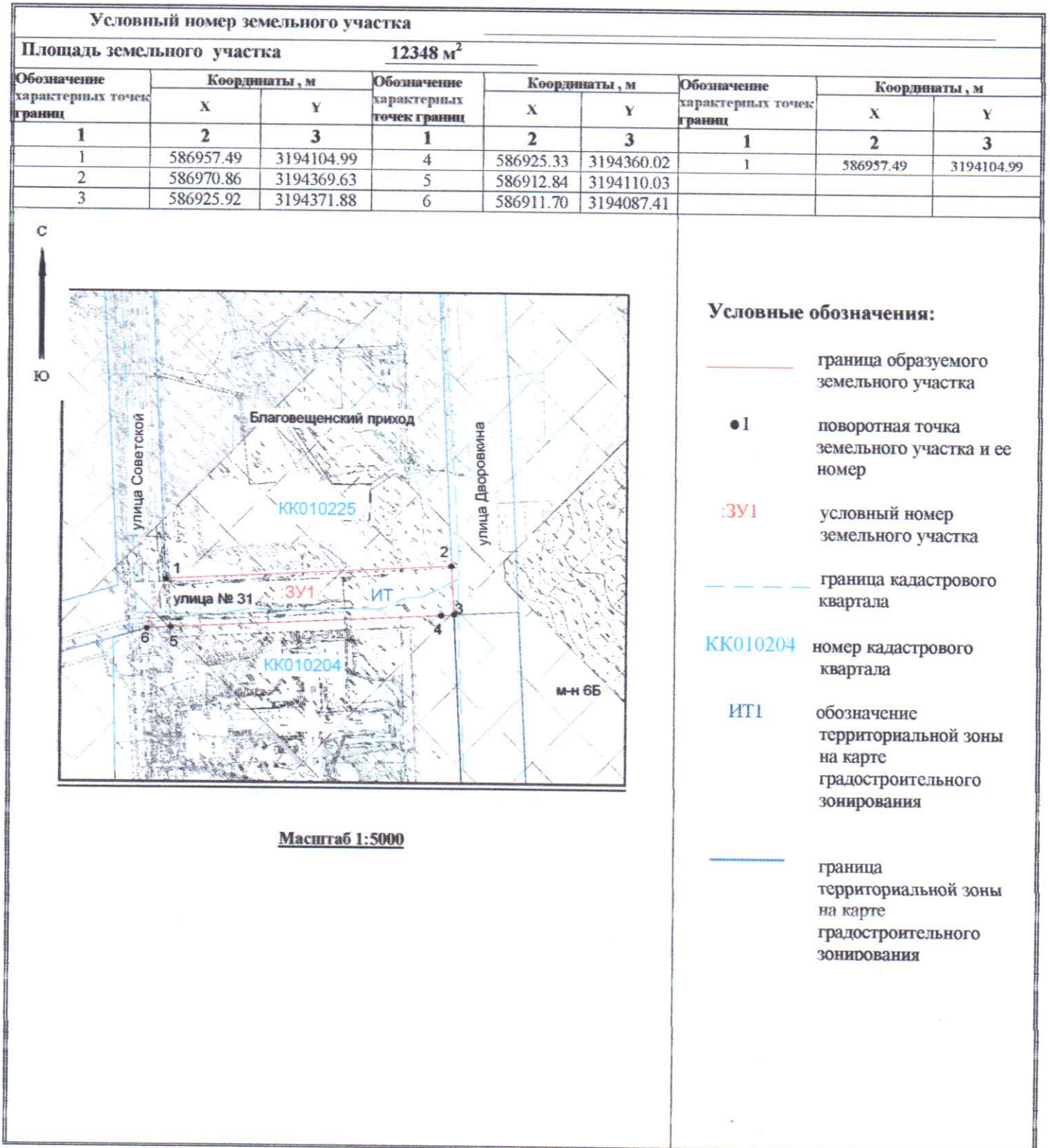
Администрации городского округа

органов государственной власти или органов местного
муниципального образования «город Саянск»

самоуправления, принявших решение об утверждении схемы
или подписавших соглашение о перераспределении земельных участков)

от 19.07.2017 № 110-37-456-1*

Схема расположения земельного участка
на кадастровом плане территории



**Администрация городского округа
муниципального образования
«город Саянск»**

ПОСТАНОВЛЕНИЕ

От 19.07.2017 № 110-37-455-17
г. Саянск

Об образовании земельного участка, расположенного: Российская Федерация, Иркутская область, г.Саянск, улица №35 от улицы П.Ф.Дворовкина до улицы № 16 ; Об утверждении схемы расположения земельного участка на кадастровом плане территории

Рассмотрев схему расположения земельного участка, на основании ст. 11.3, ст. 11.10 Земельного кодекса Российской Федерации, ст. 16 Федерального Закона от 24.07.2007 № 221-ФЗ «О кадастровой деятельности», п. 3 ч.1 ст. 16 Федерального закона от 06.10.2003 № 131-ФЗ «Об общих принципах организации местного самоуправления в Российской Федерации», руководствуясь п.3 ч.1 ст.4, ст.38 Устава муниципального образования «город Саянск», администрация городского округа муниципального образования «город Саянск»

ПОСТАНОВЛЯЕТ:

1. Образовать земельный участок площадью 73202 кв.м, расположенный: Российская Федерация, Иркутская область, г.Саянск, улица №35 от улицы П. Ф.Дворовкина до улицы № 16. Земельный участок относится к категории земель населенных пунктов, вид разрешенного использования земельного участка – «объект улично-дорожной сети с объектами инженерно-технического обеспечения».

2. Утвердить схему расположения земельного участка на кадастровом плане территории, согласно приложению к настоящему постановлению.

Мэр городского округа муниципального образования «город Саянск»



О.В. Боровский

Утверждена

Постановлением

(наименование документа об утверждении, включая наименования

Администрации городского округа

органов государственной власти или органов местного

муниципального образования «город Саянск»

самоуправления, принявших решение об утверждении схемы
или подписавших соглашение о перераспределении земельных участков)

от _____

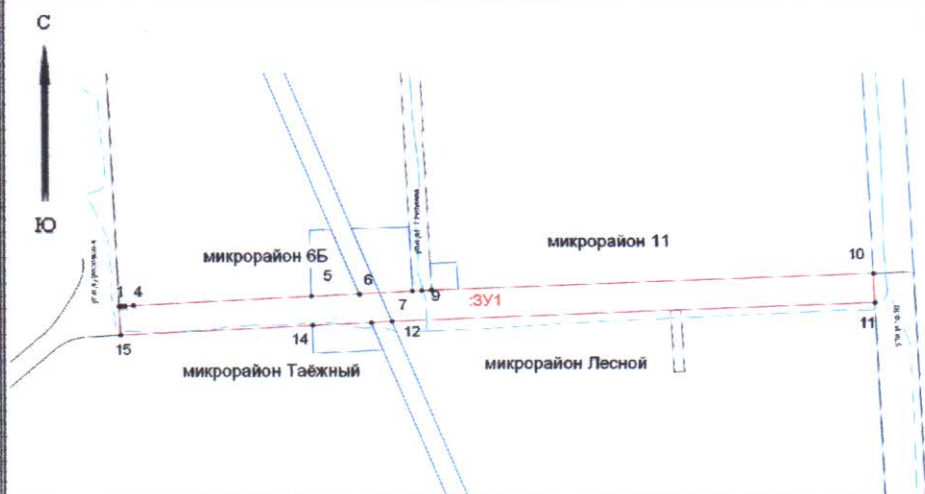
№ _____

**Схема расположения земельного участка
на кадастровом плане территории**

Условный номер земельного участка _____

Площадь земельного участка **73202 м²**

Обозначение характерных точек границ	Координаты, м		Обозначение характерных точек границ	Координаты, м		Обозначение характерных точек границ	Координаты, м	
	X	Y		X	Y		X	Y
1	586244.30	3194466.10	6	586266.28	3194903.10	11	586250.36	3195842.41
2	586244.55	3194471.06	7	586271.17	3195000.37	12	586215.84	3194962.76
3	586244.85	3194477.03	8	586271.84	3195017.84	13	586213.99	3194925.46
4	586245.62	3194492.41	9	586272.52	3195035.33	14	586208.71	3194818.85
5	586261.90	3194815.94	10	586302.98	3195839.78	15	586191.38	3194468.93
						1	586244.30	3194466.10



Масштаб 1:10000

Условные обозначения:

- граница образуемого земельного участка
- 1 поворотная точка земельного участка и ее номер
- :ЗУ1 условный номер земельного участка
- - - граница кадастрового квартала
- КК010406 номер кадастрового квартала
- ИТ1 обозначение территориальной зоны на карте градостроительного зонирования
- граница территориальной зоны на карте градостроительного зонирования

Схема расположения земельного участка 38:28:000000:3У1

расположенного: Иркутская область, г.Саянск, улица Дворовкина, от улицы №31 до улицы Ленина

категория земель: земли населённых пунктов

разрешенное использование: для строительства магистральной улицы
с сетями инженерно-технического обеспечения

СОГЛАСОВАНО:

Зам. председателя комитета - главный архитектор комитета по архитектуре, жилищному транспорту и связи администрации муниципального образования "город Саянск"

В.Г. Миллер
" 12 " 10 2011г.



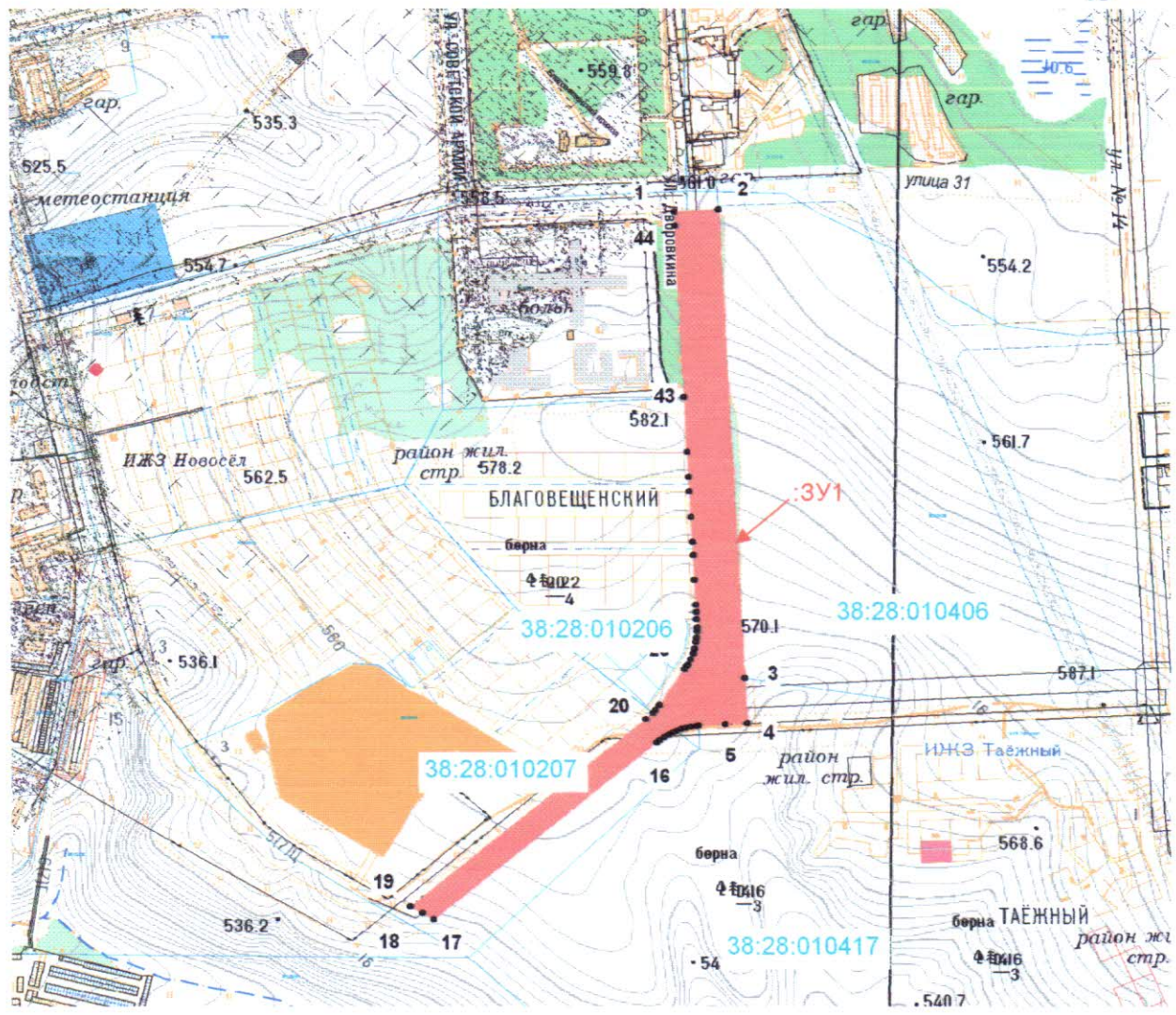
УТВЕРЖДАЮ:

Мэр городского округа муниципального образования "город Саянск" /М.Н. Щеглов/ 2011г.



Площадь земельного участка 63404 кв.м.

Масштаб 1 : 10000






-  граница земельного участка
-  1 точка земельного участка и ее порядковый номер
-  38:28:010206 номер кадастрового квартала

Схема расположения земельного участка 38:28:000000:ЗУ1*расположенного: Иркутская область, г.Саянск, улица Дворовкина, от улицы №31 до улицы Ленина**категория земель: земли населённых пунктов**разрешенное использование: для строительства магистральной улицы
с сетями инженерно-технического обеспечения***Геоданные**

Система координат

МСК-38

№ п/п	Дирекционные углы, гр.мин.сек	Длины линий
1	87° 4' 1"	60
2	177° 8' 12"	672.68
3	176° 55' 39"	65.86
4	267° 8' 15"	30.24
5	267° 5' 42"	35.13
6	264° 5' 1"	3.88
7	260° 36' 18"	6.98
8	256° 39' 38"	6.98
9	252° 44' 3"	6.97
10	248° 50' 41"	5.6
11	246° 23' 2"	4.87
12	242° 33' 16"	6.99
13	238° 43' 34"	6.97
14	234° 40' 19"	6.99
15	230° 55' 36"	5.41
16	229° 40' 9"	392.79
17	301° 0' 22"	18.48
18	300° 58' 8"	18.46
19	49° 40' 10"	414.4
20	46° 16' 37"	13.64
21	40° 26' 46"	5.61
22	36° 2' 52"	8.22
23	33° 39' 51"	61.66
24	32° 19' 10"	5.22
25	29° 38' 35"	3.5
26	26° 13' 12"	8.17
27	21° 28' 22"	9.07
28	16° 44' 42"	7.18
29	11° 51' 28"	9.64
30	7° 24' 21"	5.82
31	3° 23' 20"	8.97
32	358° 47' 55"	6.2
33	357° 8' 59"	11.66
34	357° 12' 1"	10.03
35	355° 54' 51"	0.14
36	357° 8' 15"	10.01
37	357° 8' 12"	35.63
38	357° 8' 15"	35.64
39	357° 8' 15"	55.07
40	357° 8' 15"	37.05
41	357° 8' 13"	56.06
42	357° 8' 6"	79.03
43	357° 8' 12"	246.24
44	357° 7' 39"	20.36
1		0

Комитет по архитектуре, жилищно-коммунальному хозяйству, транспорту
и связи администрации муниципального образования "город Саянск" 2011

г.

Исполнитель

Панкина А.С.

Администрация городского округа
муниципального образования
«город Саянск»

ПОСТАНОВЛЕНИЕ

От 22.04.2014 № 110-34-432-14
г. Саянск

Об образовании земельного участка, расположенного: Иркутская область, г.Саянск, улица №33 от Харайгунского тракта до улицы Г.Т. Бабаева; Об утверждении схемы расположения земельного участка на кадастровом плане территории

Рассмотрев схему расположения земельного участка, на основании ст. 11.3, ст. 11.10 Земельного кодекса Российской Федерации, ст. 16 Федерального Закона от 24.07.2007 № 221-ФЗ «О кадастровой деятельности», п. 3 ч.1 ст. 16 Федерального закона от 06.10.2003 № 131-ФЗ «Об общих принципах организации местного самоуправления в Российской Федерации», руководствуясь п.3 ч.1 ст.4, ст.38 Устава муниципального образования «город Саянск», администрация городского округа муниципального образования «город Саянск»

ПОСТАНОВЛЯЕТ:

1. Образовать земельный участок площадью 8372 кв.м, расположенный: Иркутская область, г.Саянск, улица №33 от Харайгунского тракта до улицы Г.Т. Бабаева. Земельный участок относится к категории земель населенных пунктов, вид разрешенного использования земельного участка – «объект улично-дорожной сети с объектами инженерно-технического обеспечения».
2. Утвердить схему расположения земельного участка на кадастровом плане территории, согласно приложению к настоящему постановлению.

Мэр городского округа муниципального образования «город Саянск»



О.В. Боровский

Исп. Е.Я.Горб
тел.:8(39553)56166

Утверждена

Постановлением

(наименование документа об утверждении, включая наименования

Администрации городского округа

органов государственной власти или органов местного

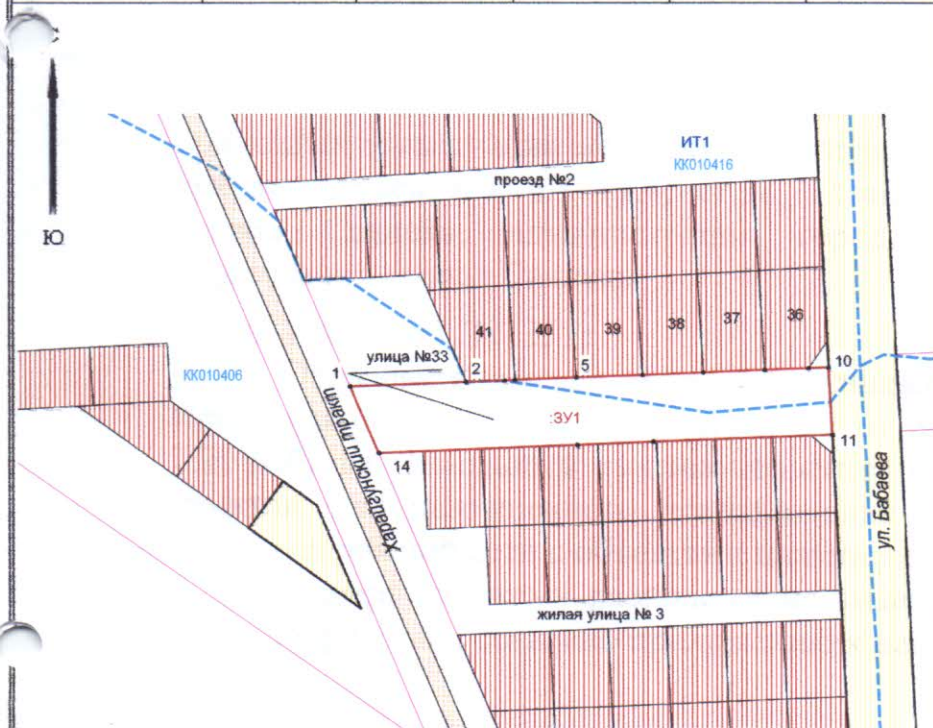
муниципального образования «город Саянск»

самоуправления, принявших решение об утверждении схемы
или подписавших соглашение о перераспределении земельных участков)

от 28.04.2014 № 110-34-43д-14

**Схема расположения земельного участка
на кадастровом плане территории**

Условный номер земельного участка									
Площадь земельного участка 8372 м ²									
Обозначение характерных точек границ	Координаты, м		Обозначение характерных точек границ	Координаты, м		Обозначение характерных точек границ	Координаты, м		
	X	Y		X	Y		X	Y	
1	2	3	1	2	3	1	2	3	
1	586762.76	3194728.90	7	586770.11	3194910.69	13	586732.63	3194845.79	
2	586765.06	3194788.57	8	586771.41	3194942.16	14	586728.30	3194743.63	
3	586765.88	3194808.31	9	586772.34	3194964.77	1	586762.76	3194728.90	
4	586766.10	3194813.71	10	586772.86	3194975.27				
3	586765.88	3194808.31	11	586737.88	3194977.02				
4	586766.10	3194813.71	12	586734.14	3194884.71				



Условные обозначения:

- граница образуемого земельного участка
- 1 поворотная точка земельного участка и ее номер
- :3У1 условный номер земельного участка
- - - граница кадастрового квартала
- КК010416 номер кадастрового квартала
- ИТ1 обозначение территориальной зоны на карте градостроительного зонирования
- граница территориальной зоны на карте градостроительного зонирования

Масштаб 1:2500

**Администрация городского округа
муниципального образования
«город Саянск»**

ПОСТАНОВЛЕНИЕ

От 19.07.2014 № 110-37-454-12
г. Саянск

Об образовании земельного участка, расположенного: Российская Федерация, Иркутская область, г.Саянск, улица Дворовкина от улицы №31 микрорайона Благовещенский до улицы №31 микрорайона 6Б ; Об утверждении схемы расположения земельного участка на кадастровом плане территории

Рассмотрев схему расположения земельного участка, на основании ст. 11.3, ст. 11.10 Земельного кодекса Российской Федерации, ст. 16 Федерального Закона от 24.07.2007 № 221-ФЗ «О кадастровой деятельности», п. 3 ч.1 ст. 16 Федерального закона от 06.10.2003 № 131-ФЗ «Об общих принципах организации местного самоуправления в Российской Федерации», руководствуясь п.3 ч.1 ст.4, ст.38 Устава муниципального образования «город Саянск», администрация городского округа муниципального образования «город Саянск»

ПО С Т А Н О В Л Я Е Т:

1. Образовать земельный участок площадью 2709 кв.м, расположенный: Российская Федерация, Иркутская область, г.Саянск, улица Дворовкина от улицы № 31 микрорайона Благовещенский до улицы № 31 микрорайона 6Б. Земельный участок относится к категории земель населенных пунктов, вид разрешенного использования земельного участка – «объект улично-дорожной сети с объектами инженерно-технического обеспечения».

2. Утвердить схему расположения земельного участка на кадастровом плане территории, согласно приложению к настоящему постановлению.

Мэр городского округа муниципального образования «город Саянск»



О.В. Боровский

Утверждена
Постановлением

(наименование документа об утверждении, включая наименования

Администрации городского округа

органов государственной власти или органов местного

муниципального образования «город Саянск»

самоуправления, принявших решение об утверждении схемы
или подписавших соглашение о перераспределении земельных участков)

от 19.07.2017 № 110-37-257-17

**Схема расположения земельного участка
на кадастровом плане территории**

Условный номер земельного участка								
Площадь земельного участка		2709 м ²						
Обозначение характерных точек границ	Координаты, м		Обозначение характерных точек границ	Координаты, м		Обозначение характерных точек границ	Координаты, м	
	X	Y		X	Y		X	Y
1	2	3	1	2	3	1	2	3
1	586970.86	3194369.63	4	586928.99	3194431.80	6	586925.92	3194371.88
2	586974.19	3194429.54	5	586926.82	3194390.00	1	586970.86	3194369.63
3	586929.25	3194431.79						

Условные обозначения:

- граница образуемого земельного участка
- 1 поворотная точка земельного участка и ее номер
- :ЗУ1 условный номер земельного участка
- - - граница кадастрового квартала
- КК010406 номер кадастрового квартала
- ИТ1 обозначение территориальной зоны на карте градостроительного зонирования
- граница территориальной зоны на карте градостроительного зонирования

Масштаб 1:5000

Администрация городского округа
муниципального образования
«город Саянск»

ПОСТАНОВЛЕНИЕ

От 09.12.2016 № 110-87-1516-16
г. Саянск

Об образовании земельного участка, расположенного: Иркутская область, г.Саянск, микрорайон 6Б, проезд №1 от Харайгунского тракта до улицы №35; Об утверждении схемы расположения земельного участка на кадастровом плане территории

Рассмотрев схему расположения земельного участка, на основании ст. 11.3, ст. 11.10 Земельного кодекса Российской Федерации, ст. 16 Федерального Закона от 24.07.2007 № 221-ФЗ «О государственном кадастре недвижимости», п. 3 ч.1 ст. 16 Федерального закона от 06.10.2003 № 131-ФЗ «Об общих принципах организации местного самоуправления в Российской Федерации», руководствуясь п.3 ч.1 ст.4, ст.38 Устава муниципального образования «город Саянск», администрация городского округа муниципального образования «город Саянск»

ПОСТАНОВЛЯЕТ:

1. Образовать земельный участок площадью 6431 кв.м, расположенный: Иркутская область, г.Саянск, микрорайон 6Б, проезд №1 от Харайгунского тракта до улицы №35. Земельный участок относится к категории земель населенных пунктов, вид разрешенного использования земельного участка – «объект улично-дорожной сети с объектами инженерно-технического обеспечения».

1.1. Утвердить схему расположения земельного участка на кадастровом плане территории, согласно приложению к настоящему постановлению.

Мэр городского округа муниципального образования «город Саянск»



О.В. Боровский

Исп. Е.Я.Горб
тел.:8(39553)56166

Утверждена

Постановлением

(наименование документа об утверждении, включая наименования

Администрации городского округа

органов государственной власти или органов местного

муниципального образования «город Саянск»

самоуправления, принявших решение об утверждении схемы
или подписавших соглашение о перераспределении земельных участков)

от 09.12.2016 № 110-34-1516-16

Схема расположения земельного участка на кадастровом плане территории

Условный номер земельного участка _____








Площадь земельного участка **6431 м²**

Обозначение характерных точек границ	Координаты, м		Обозначение характерных точек границ	Координаты, м		Обозначение характерных точек границ	Координаты, м	
	X	Y		X	Y		X	Y
1	2	3	1	2	3	1	2	3
:ЗУ1			9	586380.69	3194616.39	18	586446.01	3194655.98
1	586568.45	3194768.38	10	586358.11	3194595.66	19	586457.14	3194666.20
2	586553.31	3194774.84	11	586245.62	3194492.41	20	586479.40	3194686.64
3	586482.28	3194709.65	12	586244.85	3194477.03	21	586490.53	3194696.85
4	586470.99	3194699.28	13	586244.55	3194471.06	22	586512.78	3194717.28
5	586448.42	3194678.56	14	586368.09	3194584.46	23	586535.05	3194737.72
6	586437.13	3194668.20	15	586390.35	3194604.90	24	586546.19	3194747.94
7	586414.55	3194647.47	16	586401.48	3194615.12	1	586568.45	3194768.38
8	586391.98	3194626.75	17	586423.75	3194635.55			



Масштаб 1:3000

Условные обозначения:

-  граница образуемого земельного участка
-  поворотная точка земельного участка и ее
-  условный номер земельного участка
-  граница кадастрового квартала
-  номер кадастрового квартала
-  обозначение территориальной зоны на карте градостроительного зонирования
-  граница территориальной зоны на карте градостроительного зонирования

Kout

**Администрация городского округа
муниципального образования
«город Саянск»**

ПОСТАНОВЛЕНИЕ

От 10.11.2017 № 11039-1154-17
г. Саянск

Об образовании земельных участков, расположенных: Иркутская область, г.Саянск, микрорайон 6Б; Об утверждении схемы расположения земельных участков на кадастровом плане территории

Рассмотрев схему расположения земельных участков, на основании ст. 11.3, ст. 11.10 Земельного кодекса Российской Федерации, п. 3 ч.1 ст. 16 Федерального закона от 06.10.2003 № 131-ФЗ «Об общих принципах организации местного самоуправления в Российской Федерации», руководствуясь п.3 ч.1 ст.4, ст.38 Устава муниципального образования «город Саянск», администрация городского округа муниципального образования «город Саянск»

ПОСТАНОВЛЯЕТ:


1. Образовать земельный участок площадью 613 кв.м, расположенный по адресу: Иркутская область, г.Саянск, микрорайон 6Б, №88. Территориальная зона, в границах которой образуется земельный участок, Ж – 2 – Зоны застройки индивидуальными жилыми домами. Земельный участок относится к категории земель населенных пунктов, вид разрешенного использования земельного участка – «объект инженерно-технического обеспечения (трансформаторная подстанция)».

2. Образовать земельный участок площадью 397 кв.м, расположенный по адресу: Российская Федерация, Иркутская область, г.Саянск, микрорайон 6Б, №23А. Территориальная зона, в границах которой образуется земельный участок, Ж – 2 – Зоны застройки индивидуальными жилыми домами. Земельный участок относится к категории земель населенных пунктов, вид разрешенного использования земельного участка – «объект инженерно-технического обеспечения (трансформаторная подстанция)».

3. Утвердить схему расположения земельных участков на кадастровом плане территории, согласно приложения к настоящему постановлению.

Мэр городского округа
муниципального образования
«город Саянск»

Исп. Е.Я. Горб., тел.:8(39553)52421

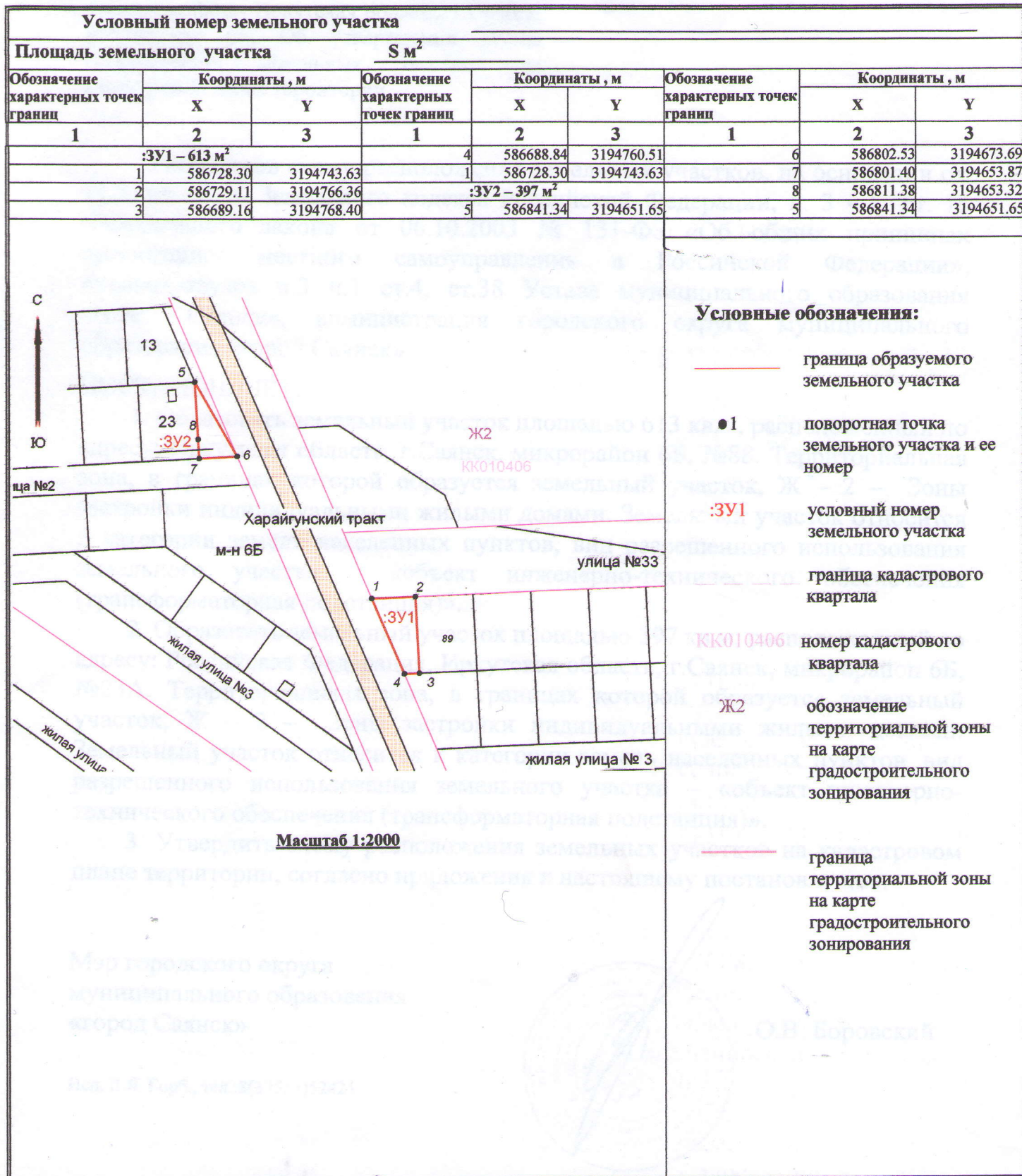


О.В. Боровский

Утверждена
Постановлением
(наименование документа об утверждении, включая наименования
Администрации городского округа
органов государственной власти или органов местного
муниципального образования «город Саянск»
самоуправления, принявших решение об утверждении схемы
или подписавших соглашение о перераспределении земельных участков)

от 10.11.2017 № 110-34-1157-17

**Схема расположения земельного участка
на кадастровом плане территории**



Администрация городского округа
муниципального образования
«город Саянск»

ПОСТАНОВЛЕНИЕ

От 10.11.2017 № 110-37-1158-17
г. Саянск

Об образовании земельного участка, расположенного по адресу: Российская Федерация, Иркутская область, г.Саянск, микрорайон 6Б, №87А; Об утверждении схемы расположения земельного участка на кадастровом плане территории

Рассмотрев схему расположения земельного участка, на основании ст. 11.3, ст. 11.10 Земельного кодекса Российской Федерации, п.3 ч.1 ст. 16 Федерального закона от 06.10.2003 № 131-ФЗ «Об общих принципах организации местного самоуправления в Российской Федерации», руководствуясь п.3 ч.1 ст.4, ст.38 Устава муниципального образования «город Саянск», администрация городского округа муниципального образования «город Саянск»

ПОСТАНОВЛЯЕТ:

1. Образовать земельный участок площадью 676 кв.м, расположенный по адресу: Российская Федерация, Иркутская область, г.Саянск, микрорайон 6Б, №87А. Территориальная зона, в границах которой образуется земельный участок, Ж – 2 – Зоны застройки индивидуальными жилыми домами. Земельный участок относится к категории земель населенных пунктов, вид разрешенного использования земельного участка – «объект инженерно-технического обеспечения (трансформаторная подстанция)».

2. Утвердить схему расположения земельного участка на кадастровом плане территории, согласно приложения к настоящему постановлению.

Мэр городского округа
муниципального образования
«город Саянск»



О.В. Боровский

Утверждена

Постановлением

(наименование документа об утверждении, включая наименования

Администрации городского округа

органов государственной власти или органов местного

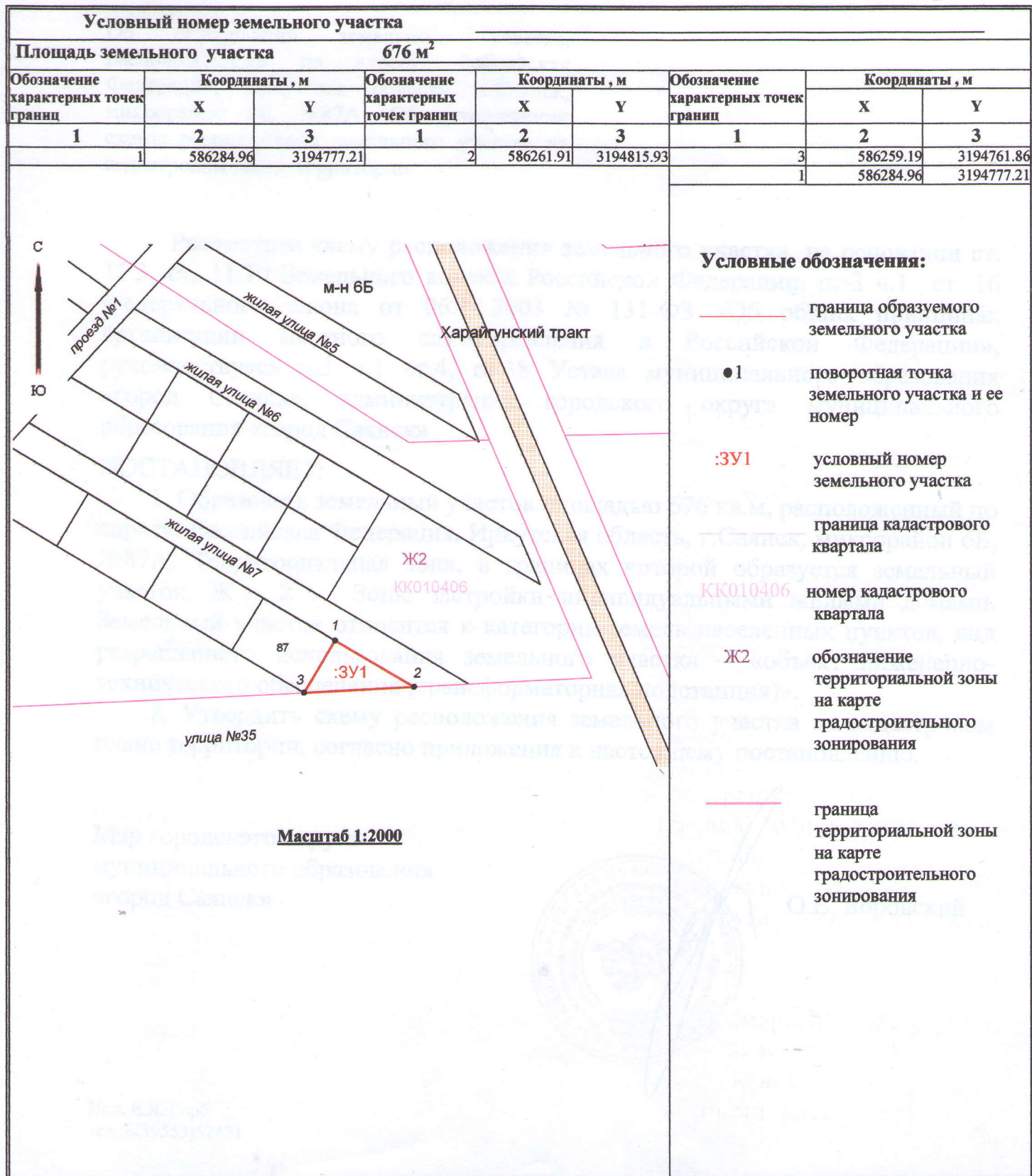
муниципального образования «город Саянск»

самоуправления, принявших решение об утверждении схемы или подписавших соглашение о перераспределении земельных участков)

от 10.11.2017

№ 110-37-1158-11

Схема расположения земельного участка на кадастровом плане территории



**Администрация городского округа
муниципального образования
«город Саянск»**

ПОСТАНОВЛЕНИЕ

От 10.11.2017 № 110-37-1156-17
г. Саянск

Об образовании земельного участка, расположенного по адресу: Российская Федерация, Иркутская область, г.Саянск, микрорайон 6Б, №40А; Об утверждении схемы расположения земельного участка на кадастровом плане территории

Рассмотрев схему расположения земельного участка, на основании ст. 11.3, ст. 11.10 Земельного кодекса Российской Федерации, п. 3 ч.1 ст. 16 Федерального закона от 06.10.2003 № 131-ФЗ, «Об общих принципах организации местного самоуправления в Российской Федерации», руководствуясь п.3 ч.1 ст.4, ст.38 Устава муниципального образования «город Саянск», администрация городского округа муниципального образования «город Саянск»

ПОСТАНОВЛЯЕТ:

1. Образовать земельный участок площадью 370 кв.м, расположенный по адресу: Российская Федерация, Иркутская область, г.Саянск, микрорайон 6Б, №40А. Территориальная зона, в границах которой образуется земельный участок, Р – 2 – Зоны парков, бульваров, скверов. Земельный участок относится к категории земель населенных пунктов, вид разрешенного использования земельного участка – «объект инженерно-технического обеспечения (трансформаторная подстанция)».

2. Утвердить схему расположения земельного участка на кадастровом плане территории, согласно приложения к настоящему постановлению.

Мэр городского округа
муниципального образования
«город Саянск»



О.В. Боровский

Исп. Е.Я. Горб
тел.:8(39553)52421

Утверждена

Постановлением

(наименование документа об утверждении, включая наименования

Администрации городского округа

органов государственной власти или органов местного

муниципального образования «город Саянск»

самоуправления, принявших решение об утверждении схемы
или подписавших соглашение о перераспределении земельных участков)

от 10.11.2017 № 110-37-1156-17

**Схема расположения земельного участка
на кадастровом плане территории**

