

**Администрация городского округа  
муниципального образования  
«город Саянск»**

**ПОСТАНОВЛЕНИЕ**

От 14.02.2024 № 110-37-172-24  
г.Саянск

[ О внесении изменений в постановление администрации городского округа муниципального образования «город Саянск» от 06.09.2023 № 110-37-1059-23 «Об утверждении схемы размещения гаражей, являющихся некапитальными сооружениями, либо стоянок технических или других средств передвижения инвалидов на территории городского округа муниципального образования «город Саянск» ]

Руководствуясь статьей 39.33, 39.36-1 Земельного кодекса Российской Федерации, статьей 16 Федерального закона от 6 октября 2003 года № 131-ФЗ «Об общих принципах организации местного самоуправления в Российской Федерации», постановлением Правительства Иркутской области от 5 октября 2021 года № 715-пп «Об утверждении Положения об отдельных вопросах использования земель или земельных участков, находящихся в государственной или муниципальной собственности, для возведения гражданами гаражей, являющихся некапитальными сооружениями, либо для стоянки технических и других средств передвижения инвалидов вблизи их места жительства на территории Иркутской области», статьей 38 Устава муниципального образования «город Саянск», администрация городского округа муниципального образования «город Саянск»

**ПОСТАНОВЛЯЕТ:**

1. Внести в постановление администрации городского округа муниципального образования «город Саянск» от 06.09.2023 от 110-37-1059-23 «Об утверждении схемы размещения гаражей, являющихся некапитальными сооружениями, либо стоянок технических или других средств передвижения инвалидов на территории городского округа муниципального образования «город Саянск», в редакции от 18.01.2024 № 110-37-65-24, от 31.01.2024 № 110-37-114-24 (опубликовано в газете «Саянские зори» выпуск от 14.09.2023 № 36, 25.01.2024 № 3, 08.02.2024 № 5) следующие изменения:

1) текстовую часть схемы размещения гаражей, являющихся некапитальными сооружениями, а также стоянки технических или других средств передвижения инвалидов вблизи их места жительства на территории городского округа муниципального образования «город Саянск» (Приложение 1) дополнить пунктами 91-167;

2) графическую часть схемы размещения гаражей, являющихся некапитальными сооружениями, а также стоянки технических или других средств передвижения инвалидов вблизи их места жительства на территории

городского округа муниципального образования «город Саянск» (Приложение 2) дополнить графическими схемами размещения гаражей с 91-167.

2. Опубликовать настоящее постановление на «Официальном интернет-портале правовой информации городского округа муниципального образования «город Саянск» (<http://sayansk-pravo.ru>), в газете «Саянские зори» (кроме приложения 2) и разместить на официальном сайте администрации городского округа муниципального образования «город Саянск» в информационно-телекоммуникационной сети «Интернет».

3. Настоящее постановление вступает в силу со дня его официального опубликования

4. Контроль исполнения настоящего постановления возложить на заместителя мэра городского округа по вопросам жизнеобеспечения города – председателя Комитета по жилищно-коммунальному хозяйству, транспорту и связи.

Мэр городского округа муниципального  
образования «город Саянск»



О.В. Боровский

Приложение 1  
к постановлению администрации городского  
округа муниципального образования «город Саянск»  
от \_\_\_\_\_ № \_\_\_\_\_

**ТЕКСТОВАЯ ЧАСТЬ СХЕМЫ РАЗМЕЩЕНИЯ ГАРАЖЕЙ, ЯВЛЯЮЩИХСЯ НЕКАПИТАЛЬНЫМИ  
СООРУЖЕНИЯМИ, А ТАКЖЕ СТОЯНОК ТЕХНИЧЕСКИХ ИЛИ ДРУГИХ СРЕДСТВ ПЕРЕДВИЖЕНИЯ  
ИНВАЛИДОВ ВБЛИЗИ ИХ МЕСТА ЖИТЕЛЬСТВА НА ТЕРРИТОРИИ ГОРОДСКОГО ОКРУГА  
МУНИЦИПАЛЬНОГО ОБРАЗОВАНИЯ «ГОРОД САЯНСК»**

№ п/п	Адрес расположения (место расположения)	Площадь земельного участка, кв. м	Кадастровы й номер земельного участка (при наличии), кадастровый квартал	Площа дь места разме щения, кв.м	Вид объекта	Сведения о наличии либо отсутствии гаража
91.	Российская Федерация, Иркутская область, городской округ город Саянск, город Саянск, северо-восточнее пересечения улицы В.И. Ленина и проспекта Мира	15,5	38:28:010501	15,5	гараж, являющийся некапитальным сооружениям	имеется
92.	Российская Федерация, Иркутская область, городской округ город Саянск, город Саянск, северо-восточнее пересечения улицы В.И. Ленина и проспекта Мира	20,2	38:28:010501	20,2	гараж, являющийся некапитальным сооружениям	имеется

93.	Российская Федерация, Иркутская область, городской округ город Саянск, город Саянск, северо-восточнее пересечения улицы В.И. Ленина и проспекта Мира	22,9	38:28:010501	22,9	гараж, являющийся некапитальным сооружениям	имеется
94.	Российская Федерация, Иркутская область, городской округ город Саянск, город Саянск, северо-восточнее пересечения улицы В.И. Ленина и проспекта Мира	16,4	38:28:010501	16,4	гараж, являющийся некапитальным сооружениям	имеется
95.	Российская Федерация, Иркутская область, городской округ город Саянск, город Саянск, северо-восточнее пересечения улицы В.И. Ленина и проспекта Мира	17,2	38:28:010501	17,2	гараж, являющийся некапитальным сооружениям	имеется
96.	Российская Федерация, Иркутская область, городской округ город Саянск, город Саянск, северо-восточнее пересечения улицы В.И. Ленина и проспекта Мира	14,2	38:28:010501	14,2	гараж, являющийся некапитальным сооружениям	имеется
97.	Российская Федерация, Иркутская область, городской округ город Саянск, город Саянск, северо-восточнее пересечения улицы В.И. Ленина и проспекта Мира	18,5	38:28:010501	18,5	гараж, являющийся некапитальным сооружениям	имеется
98.	Российская Федерация, Иркутская область, городской округ город Саянск, город Саянск, северо-восточнее пересечения улицы В.И. Ленина и проспекта Мира	17,2	38:28:010501	17,2	гараж, являющийся некапитальным сооружениям	имеется
99.	Российская Федерация, Иркутская область, городской округ город Саянск, город Саянск, северо-восточнее пересечения улицы В.И. Ленина и проспекта Мира	18,2	38:28:010501	18,2	гараж, являющийся некапитальным сооружениям	имеется

100.	Российская Федерация, Иркутская область, городской округ город Саянск, город Саянск, северо-восточнее пересечения улицы В.И. Ленина и проспекта Мира	29,9	38:28:010501	29,9	гараж, являющийся некапитальным сооружениям	имеется
101.	Российская Федерация, Иркутская область, городской округ город Саянск, город Саянск, северо-восточнее пересечения улицы В.И. Ленина и проспекта Мира	17,4	38:28:010501	17,4	гараж, являющийся некапитальным сооружениям	имеется
102.	Российская Федерация, Иркутская область, городской округ город Саянск, город Саянск, северо-восточнее пересечения улицы В.И. Ленина и проспекта Мира	14,5	38:28:010501	14,5	гараж, являющийся некапитальным сооружениям	имеется
103.	Российская Федерация, Иркутская область, городской округ город Саянск, город Саянск, северо-восточнее пересечения улицы В.И. Ленина и проспекта Мира	14,6	38:28:010501	14,6	гараж, являющийся некапитальным сооружениям	имеется
104.	Российская Федерация, Иркутская область, городской округ город Саянск, город Саянск, северо-восточнее пересечения улицы В.И. Ленина и проспекта Мира	20,7	38:28:010501	20,7	гараж, являющийся некапитальным сооружениям	имеется
105.	Российская Федерация, Иркутская область, городской округ город Саянск, город Саянск, северо-восточнее пересечения улицы В.И. Ленина и проспекта Мира	15,4	38:28:010501	15,4	гараж, являющийся некапитальным сооружениям	имеется
106.	Российская Федерация, Иркутская область, городской округ город Саянск, город Саянск, северо-восточнее пересечения улицы В.И. Ленина и проспекта Мира	18,4	38:28:010501	18,4	гараж, являющийся некапитальным сооружениям	имеется

107.	Российская Федерация, Иркутская область, городской округ город Саянск, город Саянск, северо-восточнее пересечения улицы В.И. Ленина и проспекта Мира	13,7	38:28:010501	13,7	гараж, являющийся некапитальным сооружениям	имеется
108.	Российская Федерация, Иркутская область, городской округ город Саянск, город Саянск, северо-восточнее пересечения улицы В.И. Ленина и проспекта Мира	17,5	38:28:010501	17,5	гараж, являющийся некапитальным сооружениям	имеется
109.	Российская Федерация, Иркутская область, городской округ город Саянск, город Саянск, северо-восточнее пересечения улицы В.И. Ленина и проспекта Мира	11,7	38:28:010501	11,7	гараж, являющийся некапитальным сооружениям	имеется
110.	Российская Федерация, Иркутская область, городской округ город Саянск, город Саянск, северо-восточнее пересечения улицы В.И. Ленина и проспекта Мира	30,7	38:28:010501	30,7	гараж, являющийся некапитальным сооружениям	имеется
111.	Российская Федерация, Иркутская область, городской округ город Саянск, город Саянск, северо-восточнее пересечения улицы В.И. Ленина и проспекта Мира	17,7	38:28:010501	17,7	гараж, являющийся некапитальным сооружениям	имеется
112.	Российская Федерация, Иркутская область, городской округ город Саянск, город Саянск, северо-восточнее пересечения улицы В.И. Ленина и проспекта Мира	10	38:28:010501	10	гараж, являющийся некапитальным сооружениям	имеется
113.	Российская Федерация, Иркутская область, городской округ город Саянск, город Саянск, северо-восточнее пересечения улицы В.И. Ленина и проспекта Мира	9,7	38:28:010501	9,7	гараж, являющийся некапитальным сооружениям	имеется

114.	Российская Федерация, Иркутская область, городской округ город Саянск, город Саянск, северо-восточнее пересечения улицы В.И. Ленина и проспекта Мира	21	38:28:010501	21	гараж, являющийся некапитальным сооружениям	имеется
115.	Российская Федерация, Иркутская область, городской округ город Саянск, город Саянск, северо-восточнее пересечения улицы В.И. Ленина и проспекта Мира	16,9	38:28:010501	16,9	гараж, являющийся некапитальным сооружениям	имеется
116.	Российская Федерация, Иркутская область, городской округ город Саянск, город Саянск, северо-восточнее пересечения улицы В.И. Ленина и проспекта Мира	15,6	38:28:010501	15,6	гараж, являющийся некапитальным сооружениям	имеется
117.	Российская Федерация, Иркутская область, городской округ город Саянск, город Саянск, северо-восточнее пересечения улицы В.И. Ленина и проспекта Мира	14,5	38:28:010501	14,5	гараж, являющийся некапитальным сооружениям	имеется
118.	Российская Федерация, Иркутская область, городской округ город Саянск, город Саянск, северо-восточнее пересечения улицы В.И. Ленина и проспекта Мира	16,2	38:28:010501	16,2	гараж, являющийся некапитальным сооружениям	имеется
119.	Российская Федерация, Иркутская область, городской округ город Саянск, город Саянск, северо-восточнее пересечения улицы В.И. Ленина и проспекта Мира	12,9	38:28:010501	12,9	гараж, являющийся некапитальным сооружениям	имеется
120.	Российская Федерация, Иркутская область, городской округ город Саянск, город Саянск, северо-восточнее пересечения улицы В.И. Ленина и проспекта Мира	15,6	38:28:010501	15,6	гараж, являющийся некапитальным сооружениям	имеется

121.	Российская Федерация, Иркутская область, городской округ город Саянск, город Саянск, северо-восточнее пересечения улицы В.И. Ленина и проспекта Мира	17,4	38:28:010501	17,4	гараж, являющийся некапитальным сооружениям	имеется
122.	Российская Федерация, Иркутская область, городской округ город Саянск, город Саянск, северо-восточнее пересечения улицы В.И. Ленина и проспекта Мира	16,9	38:28:010501	16,9	гараж, являющийся некапитальным сооружениям	имеется
123.	Российская Федерация, Иркутская область, городской округ город Саянск, город Саянск, северо-восточнее пересечения улицы В.И. Ленина и проспекта Мира	14,4	38:28:010501	14,4	гараж, являющийся некапитальным сооружениям	имеется
124.	Российская Федерация, Иркутская область, городской округ город Саянск, город Саянск, северо-восточнее пересечения улицы В.И. Ленина и проспекта Мира	14	38:28:010501	14	гараж, являющийся некапитальным сооружениям	имеется
125.	Российская Федерация, Иркутская область, городской округ город Саянск, город Саянск, северо-восточнее пересечения улицы В.И. Ленина и проспекта Мира	15,5	38:28:010501	15,5	гараж, являющийся некапитальным сооружениям	имеется
126.	Российская Федерация, Иркутская область, городской округ город Саянск, город Саянск, северо-восточнее пересечения улицы В.И. Ленина и проспекта Мира	12,7	38:28:010501	12,7	гараж, являющийся некапитальным сооружениям	имеется
127.	Российская Федерация, Иркутская область, городской округ город Саянск, город Саянск, северо-восточнее пересечения улицы В.И. Ленина и проспекта Мира	19	38:28:010501	19	гараж, являющийся некапитальным сооружениям	имеется



128.	Российская Федерация, Иркутская область, городской округ город Саянск, город Саянск, северо-восточнее пересечения улицы В.И. Ленина и проспекта Мира	20,6	38:28:010501	20,6	гараж, являющийся некапитальным сооружениям	имеется
129.	Российская Федерация, Иркутская область, городской округ город Саянск, город Саянск, северо-восточнее пересечения улицы В.И. Ленина и проспекта Мира	18,3	38:28:010501	18,3	гараж, являющийся некапитальным сооружениям	имеется
130.	Российская Федерация, Иркутская область, городской округ город Саянск, город Саянск, северо-восточнее пересечения улицы В.И. Ленина и проспекта Мира	16,2	38:28:010501	16,2	гараж, являющийся некапитальным сооружениям	имеется
131.	Российская Федерация, Иркутская область, городской округ город Саянск, город Саянск, северо-восточнее пересечения улицы В.И. Ленина и проспекта Мира	17,7	38:28:010501	17,7	гараж, являющийся некапитальным сооружениям	имеется
132.	Российская Федерация, Иркутская область, городской округ город Саянск, город Саянск, северо-восточнее пересечения улицы В.И. Ленина и проспекта Мира	12,4	38:28:010501	12,4	гараж, являющийся некапитальным сооружениям	имеется
133.	Российская Федерация, Иркутская область, городской округ город Саянск, город Саянск, северо-восточнее пересечения улицы В.И. Ленина и проспекта Мира	16,8	38:28:010501	16,8	гараж, являющийся некапитальным сооружениям	имеется
134.	Российская Федерация, Иркутская область, городской округ город Саянск, город Саянск, северо-восточнее пересечения улицы В.И. Ленина и проспекта Мира	17,3	38:28:010501	17,3	гараж, являющийся некапитальным сооружениям	имеется

135.	Российская Федерация, Иркутская область, городской округ город Саянск, город Саянск, северо-восточнее пересечения улицы В.И. Ленина и проспекта Мира	20,9	38:28:010501	20,9	гараж, являющийся некапитальным сооружениям	имеется
136.	Российская Федерация, Иркутская область, городской округ город Саянск, город Саянск, северо-восточнее пересечения улицы В.И. Ленина и проспекта Мира	18	38:28:010501	18	гараж, являющийся некапитальным сооружениям	имеется
137.	Российская Федерация, Иркутская область, городской округ город Саянск, город Саянск, северо-восточнее пересечения улицы В.И. Ленина и проспекта Мира	14,3	38:28:010501	14,3	гараж, являющийся некапитальным сооружениям	имеется
138.	Российская Федерация, Иркутская область, городской округ город Саянск, город Саянск, северо-восточнее пересечения улицы В.И. Ленина и проспекта Мира	17	38:28:010501	17	гараж, являющийся некапитальным сооружениям	имеется
139.	Российская Федерация, Иркутская область, городской округ город Саянск, город Саянск, северо-восточнее пересечения улицы В.И. Ленина и проспекта Мира	6,6	38:28:010501	6,6	гараж, являющийся некапитальным сооружениям	имеется
140.	Российская Федерация, Иркутская область, городской округ город Саянск, город Саянск, северо-восточнее пересечения улицы В.И. Ленина и проспекта Мира	15,7	38:28:010501	15,7	гараж, являющийся некапитальным сооружениям	имеется
141.	Российская Федерация, Иркутская область, городской округ город Саянск, город Саянск, северо-восточнее пересечения улицы В.И. Ленина и проспекта Мира	19,5	38:28:010501	19,5	гараж, являющийся некапитальным сооружениям	имеется

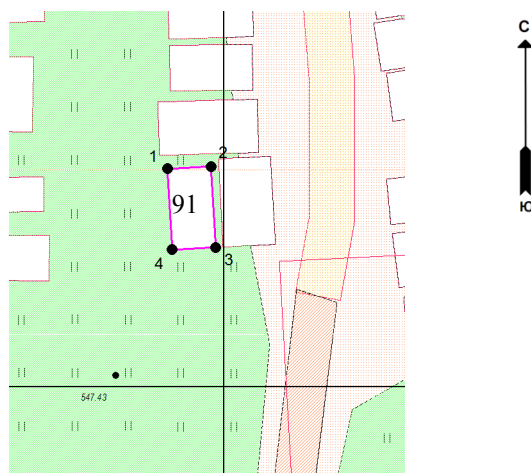
142.	Российская Федерация, Иркутская область, городской округ город Саянск, город Саянск, северо-восточнее пересечения улицы В.И. Ленина и проспекта Мира	16,5	38:28:010501	16,5	гараж, являющийся некапитальным сооружениям	имеется
143.	Российская Федерация, Иркутская область, городской округ город Саянск, город Саянск, северо-восточнее пересечения улицы В.И. Ленина и проспекта Мира	18,5	38:28:010501	18,5	гараж, являющийся некапитальным сооружениям	имеется
144.	Российская Федерация, Иркутская область, городской округ город Саянск, город Саянск, северо-восточнее пересечения улицы В.И. Ленина и проспекта Мира	16,1	38:28:010501	16,1	гараж, являющийся некапитальным сооружениям	имеется
145.	Российская Федерация, Иркутская область, городской округ город Саянск, город Саянск, северо-восточнее пересечения улицы В.И. Ленина и проспекта Мира	17,9	38:28:010501	17,9	гараж, являющийся некапитальным сооружениям	имеется
146.	Российская Федерация, Иркутская область, городской округ город Саянск, город Саянск, северо-восточнее пересечения улицы В.И. Ленина и проспекта Мира	9	38:28:010501	9	гараж, являющийся некапитальным сооружениям	имеется
147.	Российская Федерация, Иркутская область, городской округ город Саянск, город Саянск, северо-восточнее пересечения улицы В.И. Ленина и проспекта Мира	11,8	38:28:010501	11,8	гараж, являющийся некапитальным сооружениям	имеется
148.	Российская Федерация, Иркутская область, городской округ город Саянск, город Саянск, северо-восточнее пересечения улицы В.И. Ленина и проспекта Мира	20,2	38:28:010501	20,2	гараж, являющийся некапитальным сооружениям	имеется

149.	Российская Федерация, Иркутская область, городской округ город Саянск, город Саянск, северо-восточнее пересечения улицы В.И. Ленина и проспекта Мира	17,3	38:28:010501	17,3	гараж, являющийся некапитальным сооружениям	имеется
150.	Российская Федерация, Иркутская область, городской округ город Саянск, город Саянск, северо-восточнее пересечения улицы В.И. Ленина и проспекта Мира	15	38:28:010501	15	гараж, являющийся некапитальным сооружениям	имеется
151.	Российская Федерация, Иркутская область, городской округ город Саянск, город Саянск, северо-восточнее пересечения улицы В.И. Ленина и проспекта Мира	19,7	38:28:010501	19,7	гараж, являющийся некапитальным сооружениям	имеется
152.	Российская Федерация, Иркутская область, городской округ город Саянск, город Саянск, северо-восточнее пересечения улицы В.И. Ленина и проспекта Мира	15	38:28:010501	15	гараж, являющийся некапитальным сооружениям	имеется
153.	Российская Федерация, Иркутская область, городской округ город Саянск, город Саянск, северо-восточнее пересечения улицы В.И. Ленина и проспекта Мира	12,4	38:28:010501	12,4	гараж, являющийся некапитальным сооружениям	имеется
154.	Российская Федерация, Иркутская область, городской округ город Саянск, город Саянск, северо-восточнее пересечения улицы В.И. Ленина и проспекта Мира	8,2	38:28:010501	8,2	гараж, являющийся некапитальным сооружениям	имеется
155.	Российская Федерация, Иркутская область, городской округ город Саянск, город Саянск, северо-восточнее пересечения улицы В.И. Ленина и проспекта Мира	17,3	38:28:010501	17,3	гараж, являющийся некапитальным сооружениям	имеется

156.	Российская Федерация, Иркутская область, городской округ город Саянск, город Саянск, северо-восточнее пересечения улицы В.И. Ленина и проспекта Мира	15,4	38:28:010501	15,4	гараж, являющийся некапитальным сооружениям	имеется
157.	Российская Федерация, Иркутская область, городской округ город Саянск, город Саянск, северо-восточнее пересечения улицы В.И. Ленина и проспекта Мира	12,7	38:28:010501	12,7	гараж, являющийся некапитальным сооружениям	имеется
158.	Российская Федерация, Иркутская область, городской округ город Саянск, город Саянск, северо-восточнее пересечения улицы В.И. Ленина и проспекта Мира	28	38:28:010501	28	гараж, являющийся некапитальным сооружениям	имеется
159.	Российская Федерация, Иркутская область, городской округ город Саянск, город Саянск, северо-восточнее пересечения улицы В.И. Ленина и проспекта Мира	14,6	38:28:010501	14,6	гараж, являющийся некапитальным сооружениям	имеется
160.	Российская Федерация, Иркутская область, городской округ город Саянск, город Саянск, северо-восточнее пересечения улицы В.И. Ленина и проспекта Мира	9,2	38:28:010501	9,2	гараж, являющийся некапитальным сооружениям	имеется
161.	Российская Федерация, Иркутская область, городской округ город Саянск, город Саянск, северо-восточнее пересечения улицы В.И. Ленина и проспекта Мира	11,4	38:28:010501	11,4	гараж, являющийся некапитальным сооружениям	имеется
162.	Российская Федерация, Иркутская область, городской округ город Саянск, город Саянск, северо-восточнее пересечения улицы В.И. Ленина и проспекта Мира	17	38:28:010501	17	гараж, являющийся некапитальным сооружениям	имеется

163.	Российская Федерация, Иркутская область, городской округ город Саянск, город Саянск, северо-восточнее пересечения улицы В.И. Ленина и проспекта Мира	19,1	38:28:010501	19,1	гараж, являющийся некапитальным сооружениям	имеется
164.	Российская Федерация, Иркутская область, городской округ город Саянск, город Саянск, северо-восточнее пересечения улицы В.И. Ленина и проспекта Мира	16,1	38:28:010501	16,1	гараж, являющийся некапитальным сооружениям	имеется
165.	Российская Федерация, Иркутская область, городской округ город Саянск, город Саянск, северо-восточнее пересечения улицы В.И. Ленина и проспекта Мира	14,8	38:28:010501	14,8	гараж, являющийся некапитальным сооружениям	имеется
166.	Российская Федерация, Иркутская область, городской округ город Саянск, город Саянск, северо-восточнее пересечения улицы В.И. Ленина и проспекта Мира	17,6	38:28:010501	17,6	гараж, являющийся некапитальным сооружениям	имеется
167.	Российская Федерация, Иркутская область, городской округ город Саянск, город Саянск, микрорайон Октябрьский, северо-западнее многоквартирного дома № 14	11,4	38:28:010405	11,4	гараж, являющийся некапитальным сооружениям	имеется

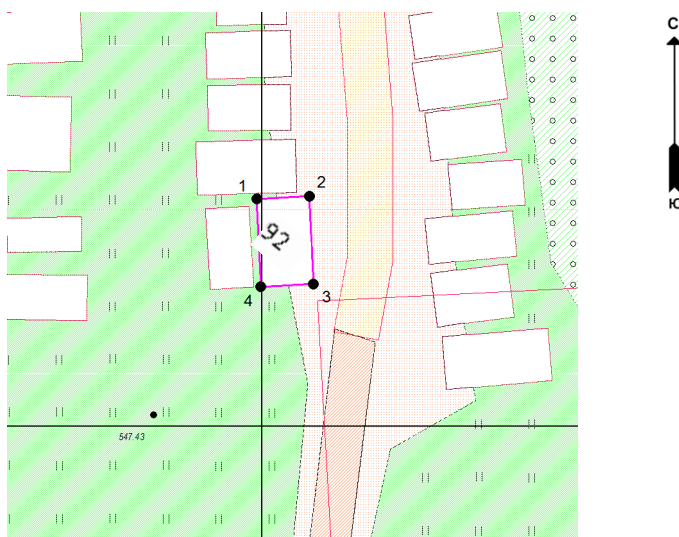
Графическая схема размещения гаражей, являющихся некапитальными сооружениями, либо стоянок технических или других средств передвижения инвалидов вблизи их места жительства на территории городского округа муниципального образования «город Саянск», расположенной: Российская Федерация, Иркутская область, городской округ город Саянск, город Саянск, северо-восточнее пересечения улицы В.И. Ленина и проспекта Мира (№ 91 согласно Приложению 1)



М 1:500

Координаты в системе МСК-38 зона 3 Иркутская область		
№	X	Y
1	588514,41	3193196,27
2	588514,55	3193199,16
3	588509,21	3193199,43
4	588509,06	3193196,54
1	588514,41	3193196,27
S (металлического гаража)	15,5 кв. м	

Графическая схема размещения гаражей, являющихся некапитальными сооружениями, либо стоянок технических или других средств передвижения инвалидов вблизи их места жительства на территории городского округа муниципального образования «город Саянск», расположенной: Российская Федерация, Иркутская область, городской округ город Саянск, город Саянск, северо-восточнее пересечения ул. В.И. Ленина и проспекта Мира (№ 92 согласно Приложению 1)

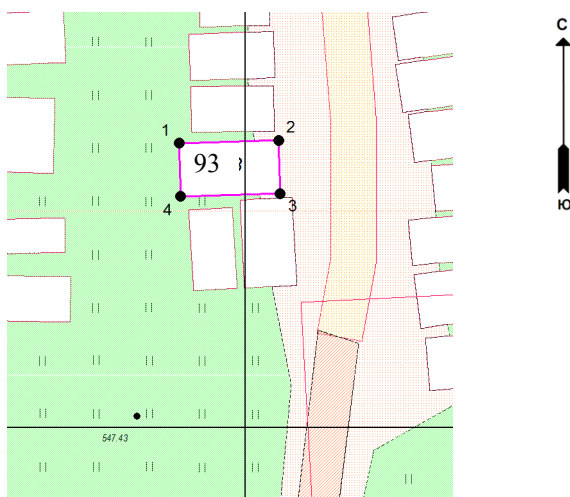


1:500

Координаты в системе МСК-38 зона 3 Иркутская область		
№	X	Y
1	588515,06	3193199,63
2	588515,23	3193203,10
3	588509,41	3193203,38
4	588509,24	3193199,92
1	588515,06	3193199,63
S (металлического гаража)	20,2 кв. м	



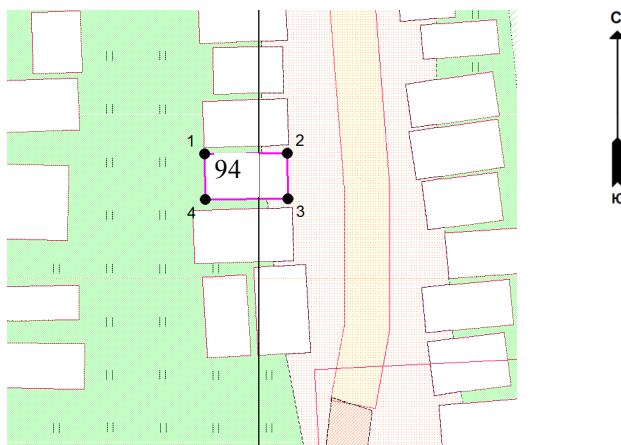
Графическая схема размещения гаражей, являющихся некапитальными сооружениями, либо стоянок технических или других средств передвижения инвалидов вблизи их места жительства на территории городского округа муниципального образования «город Саянск», расположенной: Российская Федерация, Иркутская область, городской округ город Саянск, город Саянск, северо-восточнее пересечения ул. В.И. Ленина и проспекта Мира (№ 93 согласно Приложению 1)



М 1:500

Координаты в системе МСК-38 зона 3 Иркутская область		
№	X	Y
1	588518,82	3193195,64
2	588518,99	3193202,18
3	588515,49	3193202,27
4	588515,31	3193195,73
1	588518,82	3193195,64
S (металлического гаража)	22,9 кв. м	

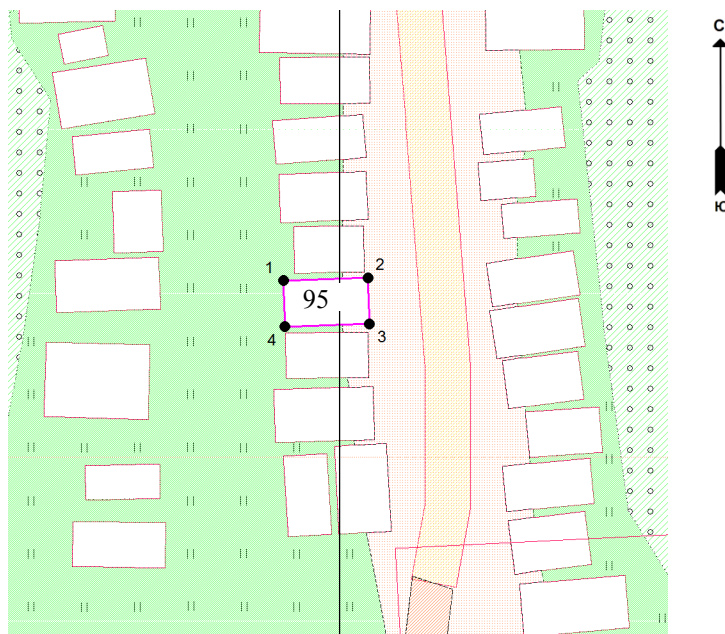
Графическая схема размещения гаражей, являющихся некапитальными сооружениями, либо стоянок технических или других средств передвижения инвалидов вблизи их места жительства на территории городского округа муниципального образования «город Саянск», расположенной: Российская Федерация, Иркутская область, городской округ город Саянск, город Саянск, северо-восточнее пересечения ул. В.И. Ленина и проспекта Мира  
(№ 94 согласно Приложению 1)



М 1:500

Координаты в системе МСК-38 зона 3 Иркутская область		
№	X	Y
1	588522,53	3193196,40
2	588522,58	3193201,86
3	588519,58	3193201,89
4	588519,53	3193196,43
1	588522,53	3193196,40
S (металлического гаража)	16,4 кв. м	

Графическая схема размещения гаражей, являющихся некапитальными сооружениями, либо стоянок технических или других средств передвижения инвалидов вблизи их места жительства на территории городского округа муниципального образования «город Саянск», расположенной: Российская Федерация, Иркутская область, городской округ город Саянск, город Саянск, северо-восточнее пересечения ул. В.И. Ленина и проспекта Мира  
(№ 95 согласно Приложению 1)



М 1:500

Координаты в системе МСК-38 зона 3 Иркутская область		
№	X	Y
1	588526,03	3193196,24
2	588526,19	3193201,83
3	588523,12	3193201,92
4	588522,95	3193196,33
1	588526,03	3193196,24
S (металлического гаража)	17,2 кв. м	

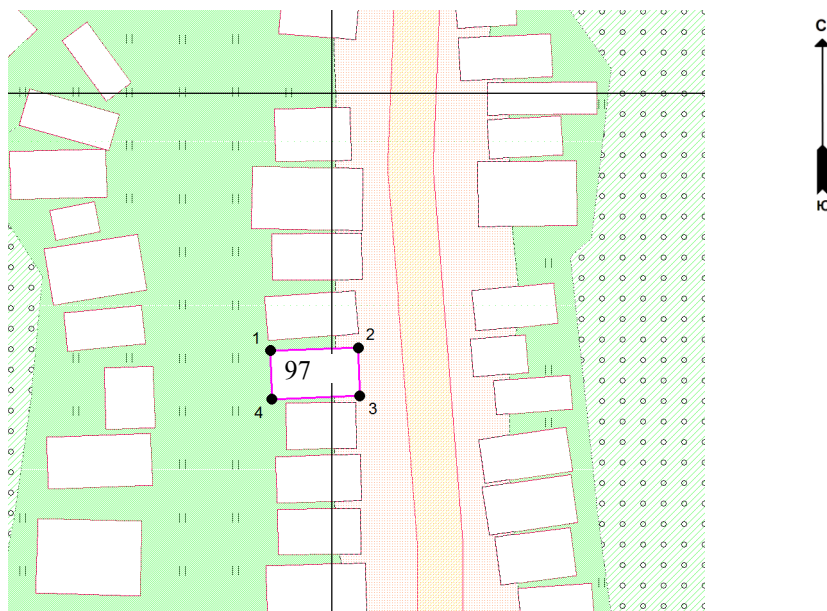
Графическая схема размещения гаражей, являющихся некапитальными сооружениями, либо стоянок технических или других средств передвижения инвалидов вблизи их места жительства на территории городского округа муниципального образования «город Саянск», расположенной: Российская Федерация, Иркутская область, городской округ город Саянск, город Саянск, северо-восточнее пересечения ул. В.И. Ленина и проспекта Мира (№ 96 согласно Приложению 1)



М 1:500

Координаты в системе МСК-38 зона 3 Иркутская область		
№	X	Y
1	588529,56	3193196,94
2	588529,63	3193201,56
3	588526,56	3193201,61
4	588526,50	3193196,99
1	588529,56	3193196,94
S (металлического гаража)	14,2 кв. м	

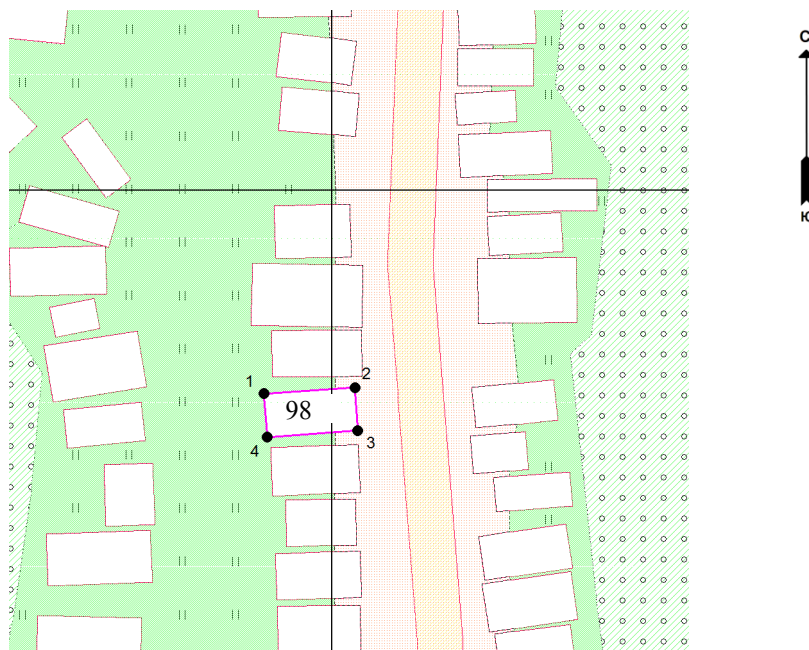
Графическая схема размещения гаражей, являющихся некапитальными сооружениями, либо стоянок технических или других средств передвижения инвалидов вблизи их места жительства на территории городского округа муниципального образования «город Саянск», расположенной: Российская Федерация, Иркутская область, городской округ город Саянск, город Саянск, северо-восточнее пересечения ул. В.И. Ленина и проспекта Мира  
(№ 97 согласно Приложению 1)



М 1:500

Координаты в системе МСК-38 зона 3 Иркутская область		
№	X	Y
1	588533,02	3193195,95
2	588533,22	3193201,74
3	588530,03	3193201,85
4	588529,83	3193196,06
1	588533,02	3193195,95
S (металлического гаража)	18,5 кв. м	

Графическая схема размещения гаражей, являющихся некапитальными сооружениями, либо стоянок технических или других средств передвижения инвалидов вблизи их места жительства на территории городского округа муниципального образования «город Саянск», расположенной: Российская Федерация, Иркутская область, городской округ город Саянск, город Саянск, северо-восточнее пересечения ул. В.И. Ленина и проспекта Мира  
(№ 98 согласно Приложению 1)

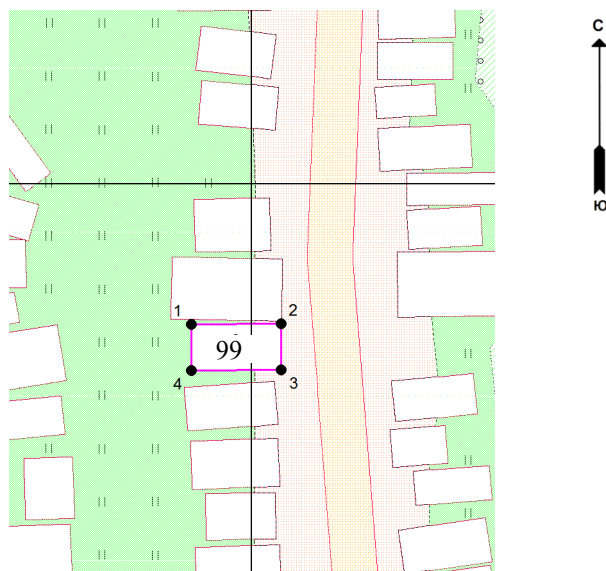


М 1:500

Координаты в системе МСК-38 зона 3 Иркутская область		
№	X	Y
1	588536,59	3193195,55
2	588536,99	3193201,53
3	588534,12	3193201,72
4	588533,72	3193195,74
1	588536,59	3193195,55
S (металлического гаража)	17,2 кв. м	



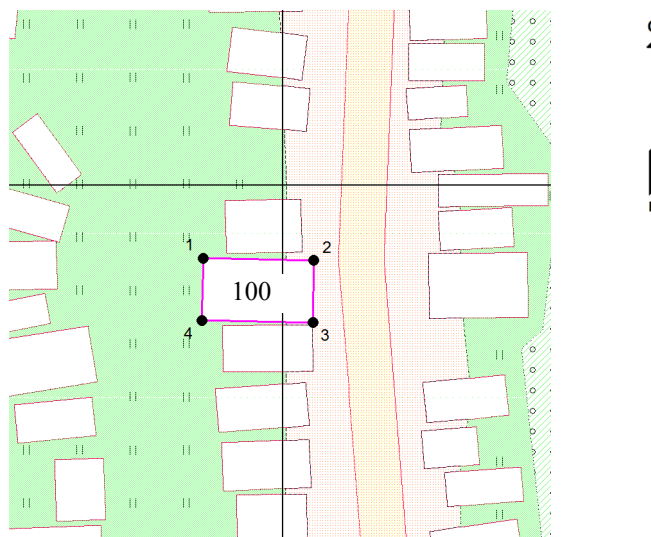
Графическая схема размещения гаражей, являющихся некапитальными сооружениями, либо стоянок технических или других средств передвижения инвалидов вблизи их места жительства на территории городского округа муниципального образования «город Саянск», расположенной: Российская Федерация, Иркутская область, городской округ город Саянск, город Саянск, северо-восточнее пересечения ул. В.И. Ленина и проспекта Мира (№ 99 согласно Приложению 1)



М 1:500

Координаты в системе МСК-38 зона 3 Иркутская область		
№	X	Y
1	588540,76	3193196,03
2	588540,79	3193201,95
3	588537,72	3193201,97
4	588537,69	3193196,04
1	588540,76	3193196,03
S (металлического гаража)	18,2 кв. м	

Графическая схема размещения гаражей, являющихся некапитальными сооружениями, либо стоянок технических или других средств передвижения инвалидов вблизи их места жительства на территории городского округа муниципального образования «город Саянск», расположенной: Российская Федерация, Иркутская область, городской округ город Саянск, город Саянск, северо-восточнее пересечения ул. В.И. Ленина и проспекта Мира  
(№ 100 согласно Приложению 1)

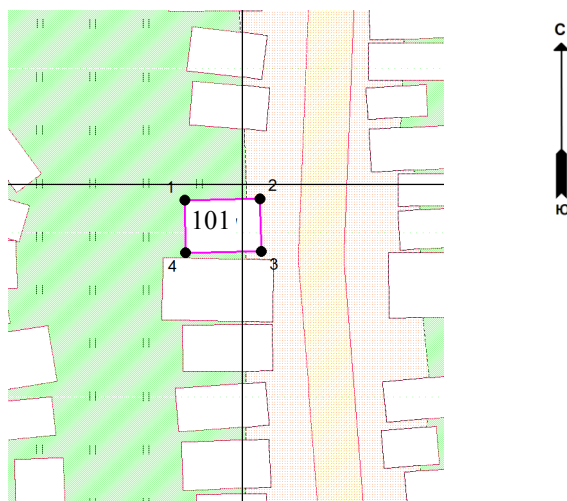


М 1:500

Координаты в системе МСК-38 зона 3 Иркутская область		
№	X	Y
1	588545,19	3193194,73
2	588545,07	3193202,03
3	588540,97	3193201,96
4	588541,10	3193194,67
1	588545,19	3193194,73
S (металлического гаража)	29,9 кв. м	



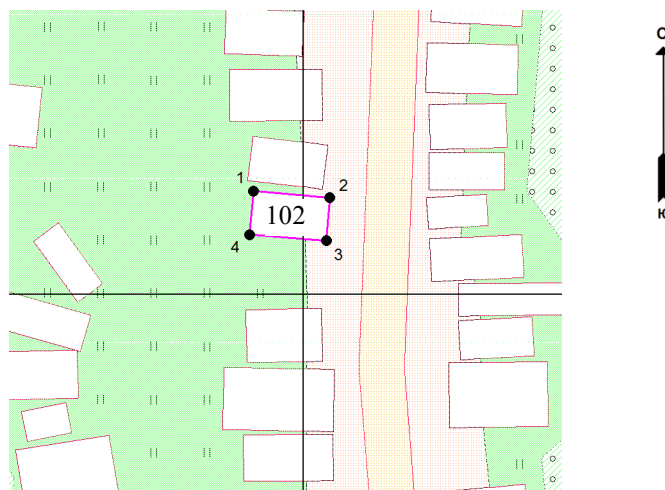
Графическая схема размещения гаражей, являющихся некапитальными сооружениями, либо стоянок технических или других средств передвижения инвалидов вблизи их места жительства на территории городского округа муниципального образования «город Саянск», расположенной: Российская Федерация, Иркутская область, городской округ город Саянск, город Саянск, северо-восточнее пересечения ул. В.И. Ленина и проспекта Мира  
(№ 101 согласно Приложению 1)



М 1:500

Координаты в системе МСК-38 зона 3 Иркутская область		
№	X	Y
1	588548,99	3193196,19
2	588549,09	3193201,18
3	588545,60	3193201,25
4	588545,51	3193196,25
1	588548,99	3193196,19
S (металлического гаража)	17,4 кв. м	

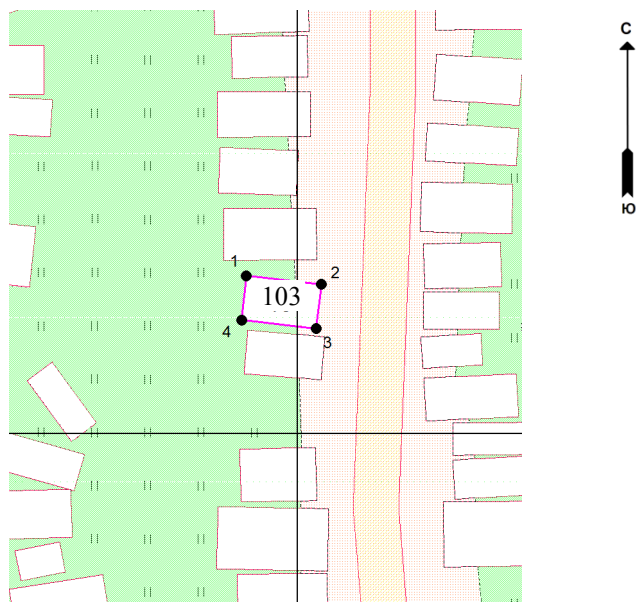
Графическая схема размещения гаражей, являющихся некапитальными сооружениями, либо стоянок технических или других средств передвижения инвалидов вблизи их места жительства на территории городского округа муниципального образования «город Саянск», расположенной: Российская Федерация, Иркутская область, городской округ город Саянск, город Саянск, северо-восточнее пересечения ул. В.И. Ленина и проспекта Мира (№ 102 согласно Приложению 1)



М 1:500

Координаты в системе МСК-38 зона 3 Иркутская область		
№	X	Y
1	588556,81	3193196,70
2	588556,42	3193201,77
3	588553,57	3193201,55
4	588553,96	3193196,48
1	588556,81	3193196,70
S (металлический гараж)	14,5 кв. м	

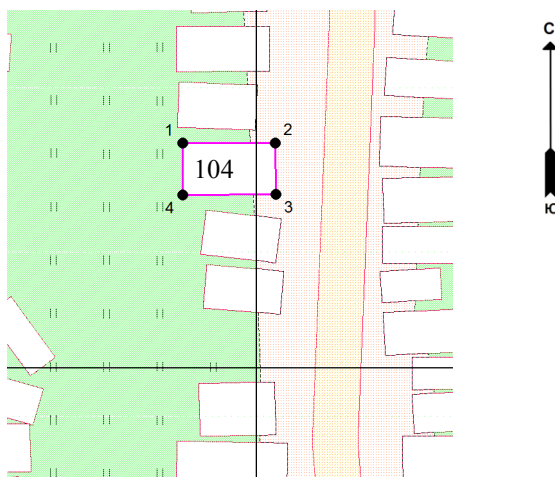
Графическая схема размещения гаражей, являющихся некапитальными сооружениями, либо стоянок технических или других средств передвижения инвалидов вблизи их места жительства на территории городского округа муниципального образования «город Саянск», расположенной: Российская Федерация, Иркутская область, городской округ город Саянск, город Саянск, северо-восточнее пересечения ул. В.И. Ленина и проспекта Мира (№ 103 согласно Приложению 1)



М 1:500

Координаты в системе МСК-38 зона 3 Иркутская область		
№	X	Y
1	588560,43	3193196,65
2	588559,87	3193201,59
3	588556,96	3193201,26
4	588557,52	3193196,32
1	588560,43	3193196,65
S (металлические гаражи)	14,6 кв. м	

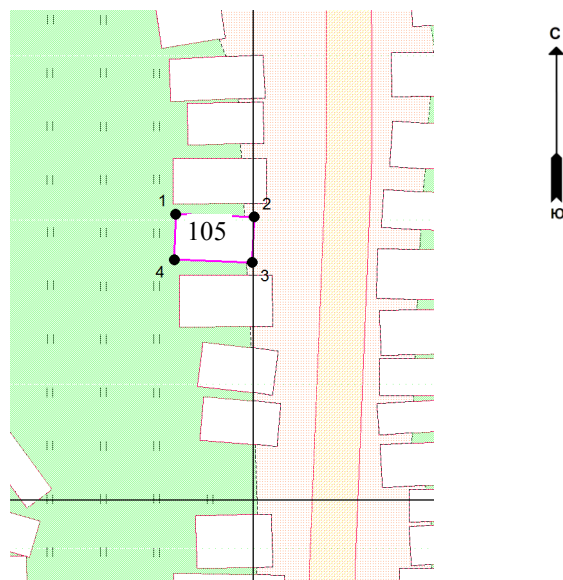
Графическая схема размещения гаражей, являющихся некапитальными сооружениями, либо стоянок технических или других средств передвижения инвалидов вблизи их места жительства на территории городского округа муниципального образования «город Саянск», расположенной: Российская Федерация, Иркутская область, городской округ город Саянск, город Саянск, северо-восточнее пересечения ул. В.И. Ленина и проспекта Мира  
(№ 104 согласно Приложению 1)



М 1:500

Координаты в системе МСК-38 зона 3 Иркутская область		
№	X	Y
1	588564,86	3193195,11
2	588564,88	3193201,22
3	588561,49	3193201,24
4	588561,46	3193195,13
1	588564,86	3193195,11
S (металлического гаража)	20,7 кв. м	

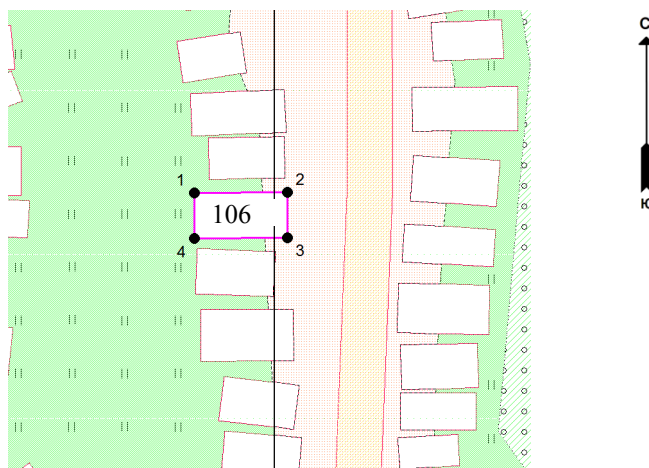
Графическая схема размещения гаражей, являющихся некапитальными сооружениями, либо стоянок технических или других средств передвижения инвалидов вблизи их места жительства на территории городского округа муниципального образования «город Саянск», расположенной: Российская Федерация, Иркутская область, городской округ город Саянск, город Саянск, северо-восточнее пересечения ул. В.И. Ленина и проспекта Мира  
(№ 105 согласно Приложению 1)



М 1:500

Координаты в системе МСК-38 зона 3 Иркутская область		
№	X	Y
1	588568,89	3193194,88
2	588568,72	3193200,02
3	588565,73	3193199,92
4	588565,91	3193194,77
1	588568,89	3193194,88
S (металлического гаража)	15,4 кв. м	

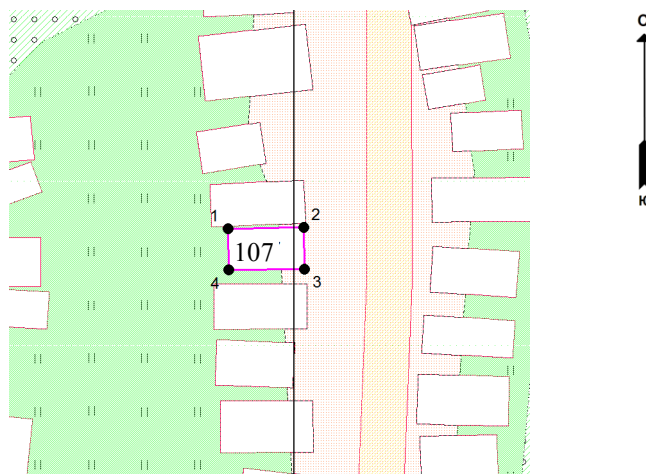
Графическая схема размещения гаражей, являющихся некапитальными сооружениями, либо стоянок технических или других средств передвижения инвалидов вблизи их места жительства на территории городского округа муниципального образования «город Саянск», расположенной: Российская Федерация, Иркутская область, городской округ город Саянск, город Саянск, северо-восточнее пересечения ул. В.И. Ленина и проспекта Мира (№ 106 согласно Приложению 1)



М 1:500

Координаты в системе МСК-38 зона 3 Иркутская область		
№	X	Y
1	588572,56	3193194,68
2	588572,60	3193200,82
3	588569,61	3193200,84
4	588569,57	3193194,70
1	588572,56	3193194,68
S (металлического гаража)	18,4 кв. м	

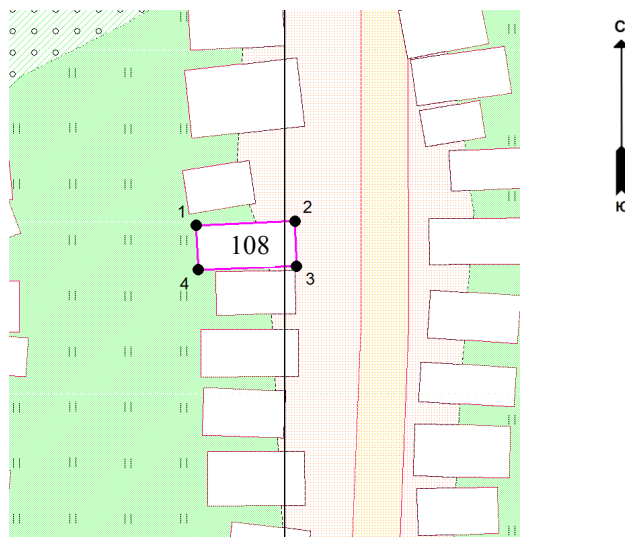
Графическая схема размещения гаражей, являющихся некапитальными сооружениями, либо стоянок технических или других средств передвижения инвалидов вблизи их места жительства на территории городского округа муниципального образования «город Саянск», расположенной: Российская Федерация, Иркутская область, городской округ город Саянск, город Саянск, северо-восточнее пересечения ул. В.И. Ленина и проспекта Мира  
(№ 107 согласно Приложению 1)



М 1:500

Координаты в системе МСК-38 зона 3 Иркутская область		
№	X	Y
1	588576,22	3193195,61
2	588576,29	3193200,61
3	588573,56	3193200,65
4	588573,49	3193195,65
1	588576,22	3193195,61
S (металлического гаража)	13,7 кв. м	

Графическая схема размещения гаражей, являющихся некапитальными сооружениями, либо стоянок технических или других средств передвижения инвалидов вблизи их места жительства на территории городского округа муниципального образования «город Саянск», расположенной: Российская Федерация, Иркутская область, городской округ город Саянск, город Саянск, северо-восточнее пересечения ул. В.И. Ленина и проспекта Мира (№ 108 согласно Приложению 1)

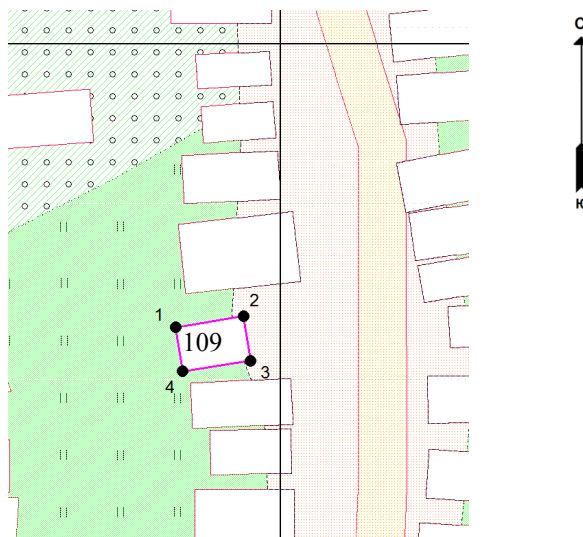


М 1:500

Координаты в системе МСК-38 зона 3 Иркутская область		
№	X	Y
1	588579,15	3193194,44
2	588579,38	3193200,64
3	588576,57	3193200,74
4	588576,34	3193194,54
1	588579,15	3193194,44
S (металлического гаража)	17,5 кв. м	



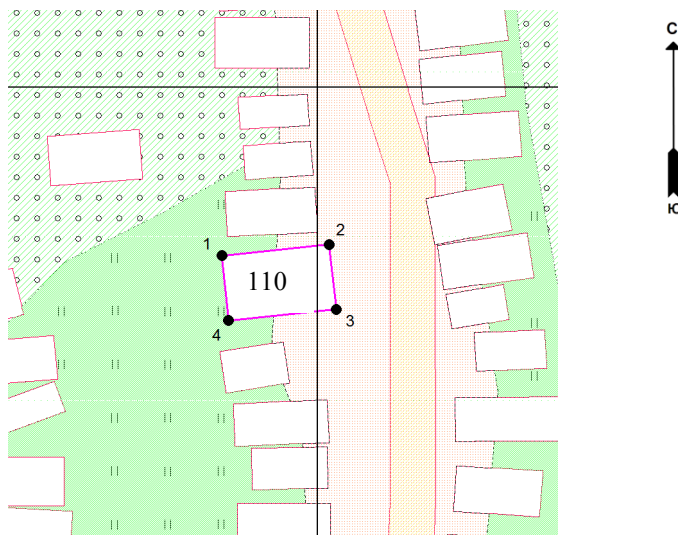
Графическая схема размещения гаражей, являющихся некапитальными сооружениями, либо стоянок технических или других средств передвижения инвалидов вблизи их места жительства на территории городского округа муниципального образования «город Саянск», расположенной: Российская Федерация, Иркутская область, городской округ город Саянск, город Саянск, северо-восточнее пересечения ул. В.И. Ленина и проспекта Мира (№ 109 согласно Приложению 1)



М 1:500

Координаты в системе МСК-38 зона 3 Иркутская область		
№	X	Y
1	588582,59	3193193,53
2	588583,23	3193197,72
3	588580,50	3193198,14
4	588579,86	3193193,95
1	588582,59	3193193,53
S (металлического гаража)	11,7 кв. м	

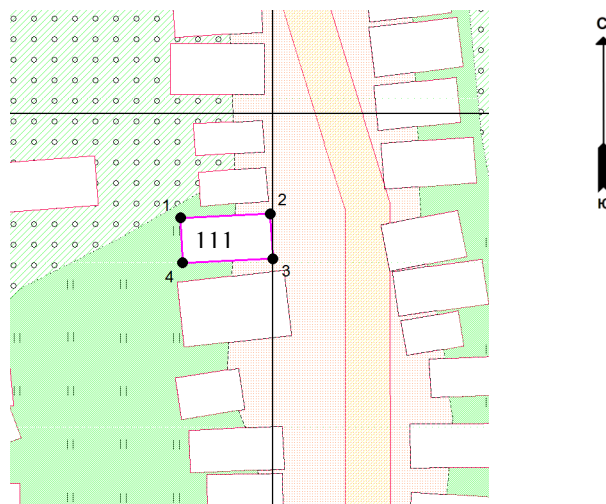
Графическая схема размещения гаражей, являющихся некапитальными сооружениями, либо стоянок технических или других средств передвижения инвалидов вблизи их места жительства на территории городского округа муниципального образования «город Саянск», расположенной: Российская Федерация, Иркутская область, городской округ город Саянск, город Саянск, северо-восточнее пересечения ул. В.И. Ленина и проспекта Мира  
(№ 110 согласно Приложению 1)



М 1:500

Координаты в системе МСК-38 зона 3 Иркутская область		
№	X	Y
1	588588,91	3193193,66
2	588589,66	3193200,74
3	588585,38	3193201,20
4	588584,63	3193194,11
1	588588,91	3193193,66
S (металлического гаража)	30,7 кв. м	

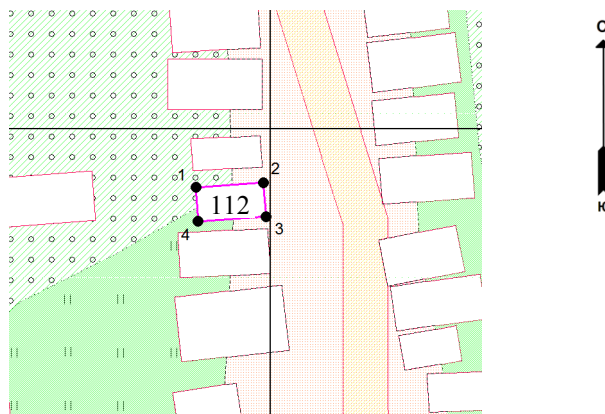
Графическая схема размещения гаражей, являющихся некапитальными сооружениями, либо стоянок технических или других средств передвижения инвалидов вблизи их места жительства на территории городского округа муниципального образования «город Саянск», расположенной: Российская Федерация, Иркутская область, городской округ город Саянск, город Саянск, северо-восточнее пересечения ул. В.И. Ленина и проспекта Мира (№ 111 согласно Приложению 1)



М 1:500

Координаты в системе МСК-38 зона 3 Иркутская область		
№	X	Y
1	588593,14	3193193,88
2	588593,42	3193199,83
3	588590,46	3193199,97
4	588590,17	3193194,02
1	588593,14	3193193,88
S (металлического гаража)	17,7 кв. м	

Графическая схема размещения гаражей, являющихся некапитальными сооружениями, либо стоянок технических или других средств передвижения инвалидов вблизи их места жительства на территории городского округа муниципального образования «город Саянск», расположенной: Российская Федерация, Иркутская область, городской округ город Саянск, город Саянск, северо-восточнее пересечения ул. В.И. Ленина и проспекта Мира (№ 112 согласно Приложению 1)

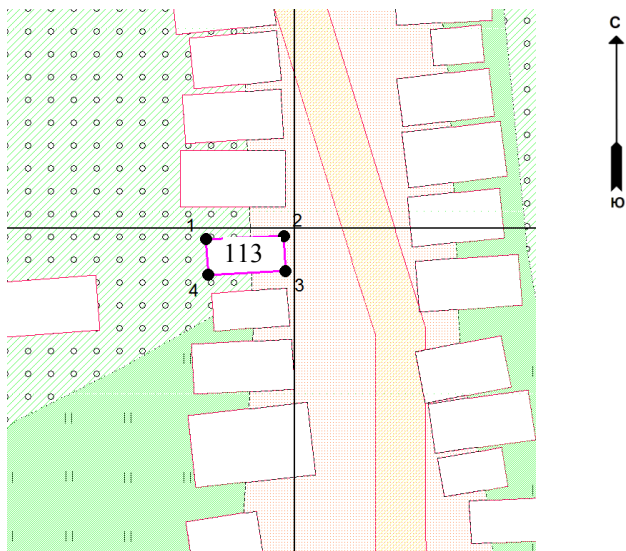


М 1:500

Координаты в системе МСК-38 зона 3 Иркутская область		
№	X	Y
1	588596,16	3193195,06
2	588596,46	3193199,53
3	588594,23	3193199,68
4	588593,93	3193195,20
1	588596,16	3193195,06
S (металлического гаража)	10 кв. м	

Графическая схема размещения гаражей, являющихся некапитальными сооружениями, либо стоянок технических или других средств передвижения

инвалидов вблизи их места жительства на территории городского округа муниципального образования «город Саянск», расположенной: Российская Федерация, Иркутская область, городской округ город Саянск, город Саянск, северо-восточнее пересечения ул. В.И. Ленина и проспекта Мира (№ 113 согласно Приложению 1)

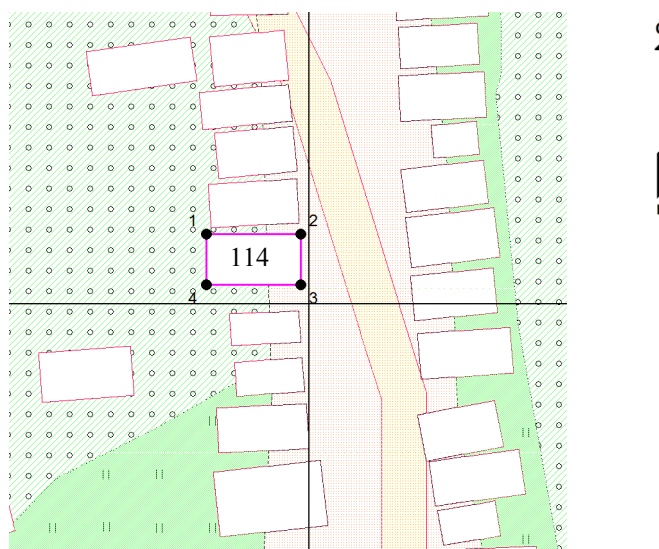


М 1:500

Координаты в системе МСК-38 зона 3 Иркутская область		
№	X	Y
1	588599,36	3193194,75
2	588599,56	3193199,33
3	588597,46	3193199,42
4	588597,25	3193194,85
1	588599,36	3193194,75
S (металлического гаража)	9,7 кв. м	

Графическая схема размещения гаражей, являющихся некапитальными сооружениями, либо стоянок технических или других средств передвижения инвалидов вблизи их места жительства на территории городского округа

муниципального образования «город Саянск», расположенной: Российская Федерация, Иркутская область, городской округ город Саянск, город Саянск, северо-восточнее пересечения ул. В.И. Ленина и проспекта Мира (№ 114 согласно Приложению 1)

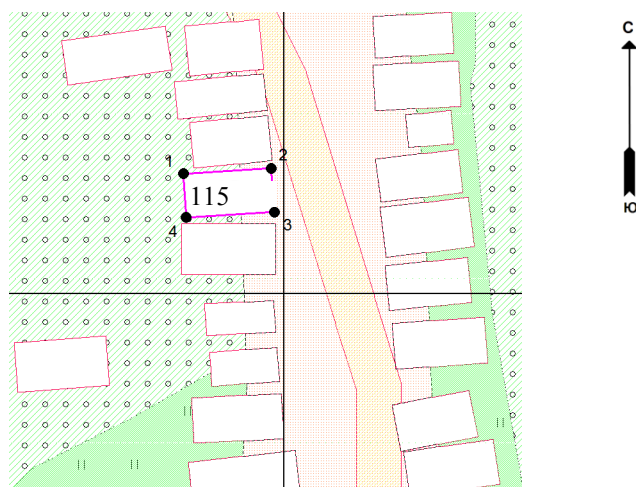


М 1:500

Координаты в системе МСК-38 зона 3 Иркутская область		
№	X	Y
1	588604,64	3193193,21
2	588604,64	3193199,43
3	588601,27	3193199,43
4	588601,27	3193193,21
1	588604,64	3193193,21
S (металлического гаража)	21 кв. м	

Графическая схема размещения гаражей, являющихся некапитальными сооружениями, либо стоянок технических или других средств передвижения инвалидов вблизи их места жительства на территории городского округа муниципального образования «город Саянск», расположенной: Российская

Федерация, Иркутская область, городской округ город Саянск, город Саянск,  
северо-восточнее пересечения ул. В.И. Ленина и проспекта Мира  
(№ 115 согласно Приложению 1)



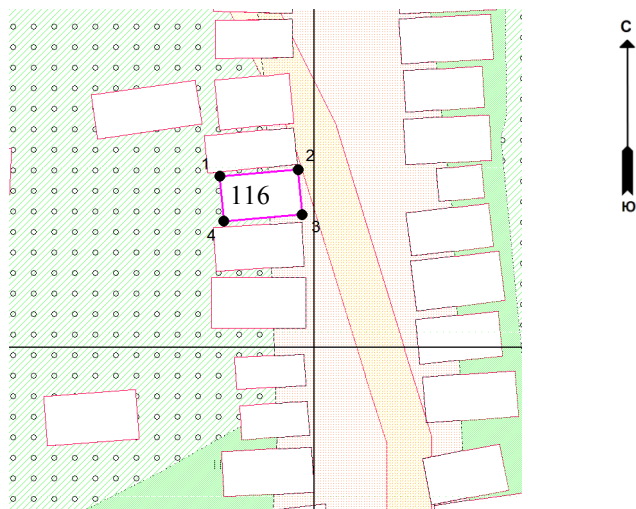
М 1:500

Координаты в системе МСК-38 зона 3 Иркутская область		
№	X	Y
1	588607,93	3193193,35
2	588608,26	3193199,16
3	588605,37	3193199,33
4	588605,04	3193193,51
1	588607,93	3193193,35
S (металлического гаража)	16,9 кв. м	

Графическая схема размещения гаражей, являющихся некапитальными сооружениями, либо стоянок технических или других средств передвижения инвалидов вблизи их места жительства на территории городского округа муниципального образования «город Саянск», расположенной: Российская



Федерация, Иркутская область, городской округ город Саянск, город Саянск,  
северо-восточнее пересечения ул. В.И. Ленина и проспекта Мира  
(№ 116 согласно Приложению 1)



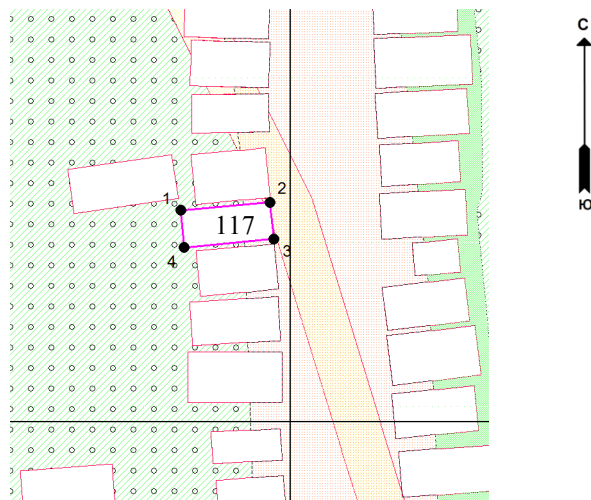
М 1:500

Координаты в системе МСК-38 зона 3 Иркутская область		
№	X	Y
1	588611,32	3193193,77
2	588611,75	3193198,94
3	588608,76	3193199,19
4	588608,33	3193194,02
1	588611,32	3193193,77
S (металлического гаража)	15,6 кв. м	

Графическая схема размещения гаражей, являющихся некапитальными сооружениями, либо стоянок технических или других средств передвижения инвалидов вблизи их места жительства на территории городского округа муниципального образования «город Саянск», расположенной: Российская



Федерация, Иркутская область, городской округ город Саянск, город Саянск,  
северо-восточнее пересечения ул. В.И. Ленина и проспекта Мира  
(№ 117 согласно Приложению 1)

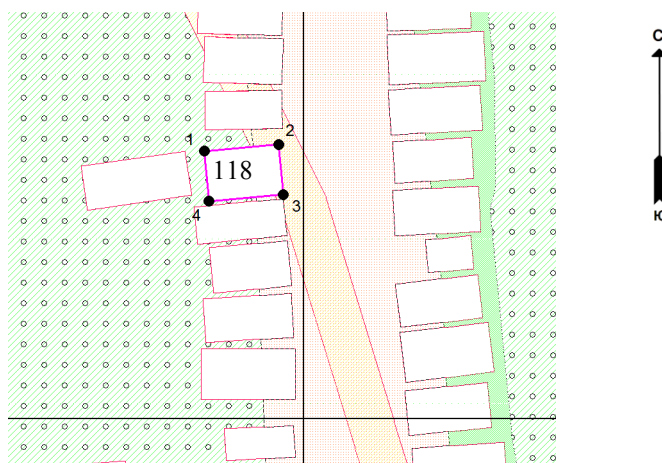


М 1:500

Координаты в системе МСК-38 зона 3 Иркутская область		
№	X	Y
1	588613,97	3193192,75
2	588614,50	3193198,65
3	588612,07	3193198,87
4	588611,53	3193192,97
1	588613,97	3193192,75
S (металлического гаража)	14,5 кв. м	

Графическая схема размещения гаражей, являющихся некапитальными сооружениями, либо стоянок технических или других средств передвижения инвалидов вблизи их места жительства на территории городского округа муниципального образования «город Саянск», расположенной: Российская

Федерация, Иркутская область, городской округ город Саянск, город Саянск,  
северо-восточнее пересечения ул. В.И. Ленина и проспекта Мира  
(№ 118 согласно Приложению 1)

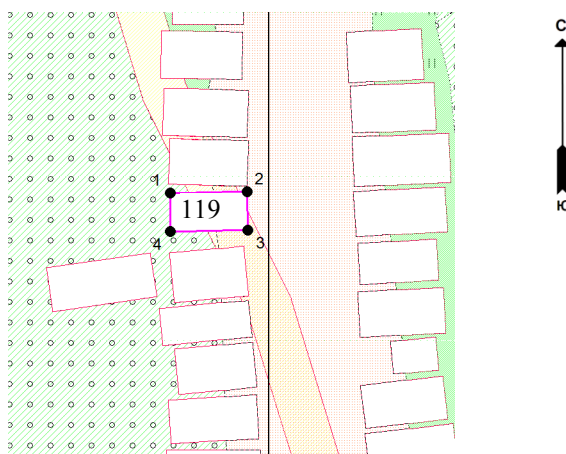


М 1:500

Координаты в системе МСК-38 зона 3 Иркутская область		
№	X	Y
1	588617,65	3193193,44
2	588618,08	3193198,34
3	588614,79	3193198,62
4	588614,37	3193193,72
1	588617,65	3193193,44
S (металлического гаража)	16,2 кв. м	

Графическая схема размещения гаражей, являющихся некапитальными сооружениями, либо стоянок технических или других средств передвижения инвалидов вблизи их места жительства на территории городского округа муниципального образования «город Саянск», расположенной: Российская

Федерация, Иркутская область, городской округ город Саянск, город Саянск,  
северо-восточнее пересечения ул. В.И. Ленина и проспекта Мира  
(№ 119 согласно Приложению 1)

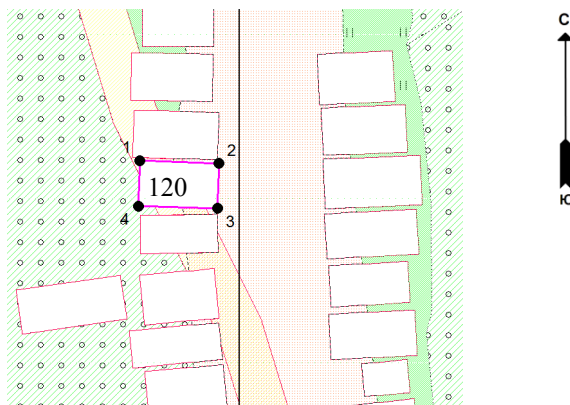


М 1:500

Координаты в системе МСК-38 зона 3 Иркутская область		
№	X	Y
1	588621,60	3193193,45
2	588621,67	3193198,53
3	588619,14	3193198,57
4	588619,07	3193193,48
1	588621,60	3193193,45
S (металлического гаража)	12,9 кв. м	

Графическая схема размещения гаражей, являющихся некапитальными сооружениями, либо стоянок технических или других средств передвижения инвалидов вблизи их места жительства на территории городского округа муниципального образования «город Саянск», расположенной: Российская

Федерация, Иркутская область, городской округ город Саянск, город Саянск,  
северо-восточнее пересечения ул. В.И. Ленина и проспекта Мира  
(№ 120 согласно Приложению 1)

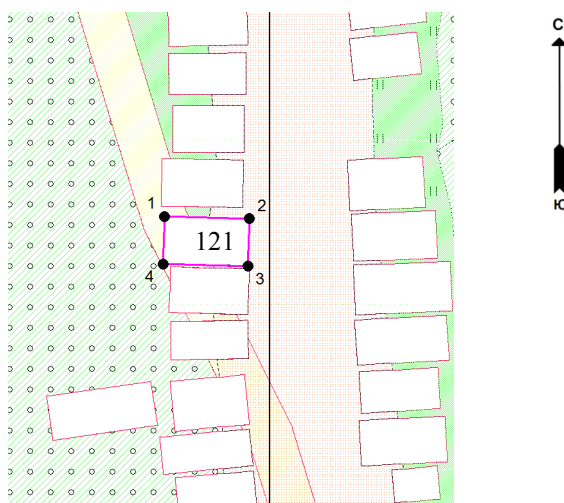


М 1:500

Координаты в системе МСК-38 зона 3 Иркутская область		
№	X	Y
1	588625,19	3193193,44
2	588625,05	3193198,63
3	588622,06	3193198,55
4	588622,19	3193193,36
1	588625,19	3193193,44
S (металлического гаража)	15,6 кв. м	

Графическая схема размещения гаражей, являющихся некапитальными сооружениями, либо стоянок технических или других средств передвижения инвалидов вблизи их места жительства на территории городского округа муниципального образования «город Саянск», расположенной: Российская

Федерация, Иркутская область, городской округ город Саянск, город Саянск,  
северо-восточнее пересечения ул. В.И. Ленина и проспекта Мира  
(№ 121 согласно Приложению 1)

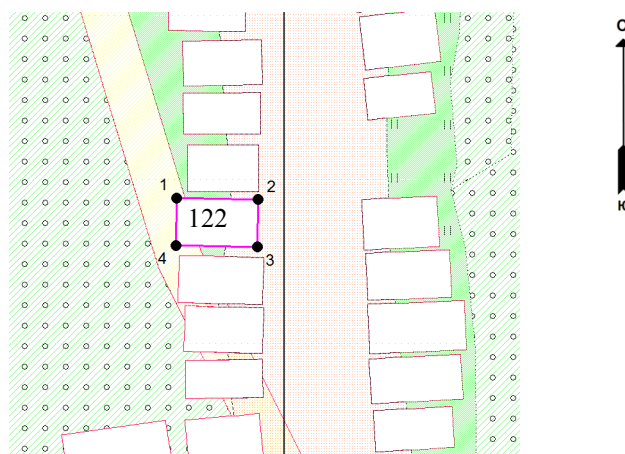


М 1:500

Координаты в системе МСК-38 зона 3 Иркутская область		
№	X	Y
1	588628,52	3193193,05
2	588628,39	3193198,62
3	588625,27	3193198,54
4	588625,40	3193192,97
1	588628,52	3193193,05
S (металлического гаража)	17,4 кв. м	

Графическая схема размещения гаражей, являющихся некапитальными сооружениями, либо стоянок технических или других средств передвижения инвалидов вблизи их места жительства на территории городского округа муниципального образования «город Саянск», расположенной: Российская

Федерация, Иркутская область, городской округ город Саянск, город Саянск,  
северо-восточнее пересечения ул. В.И. Ленина и проспекта Мира  
(№ 122 согласно Приложению 1)

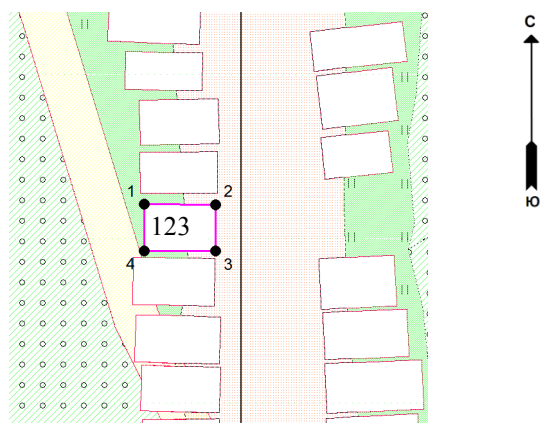


М 1:500

Координаты в системе МСК-38 зона 3 Иркутская область		
№	X	Y
1	588632,32	3193192,88
2	588632,24	3193198,27
3	588629,10	3193198,22
4	588629,19	3193192,82
1	588632,32	3193192,88
S (металлического гаража)	16,9 кв. м	

Графическая схема размещения гаражей, являющихся некапитальными сооружениями, либо стоянок технических или других средств передвижения инвалидов вблизи их места жительства на территории городского округа муниципального образования «город Саянск», расположенной: Российская

Федерация, Иркутская область, городской округ город Саянск, город Саянск,  
северо-восточнее пересечения ул. В.И. Ленина и проспекта Мира  
(№ 123 согласно Приложению 1)

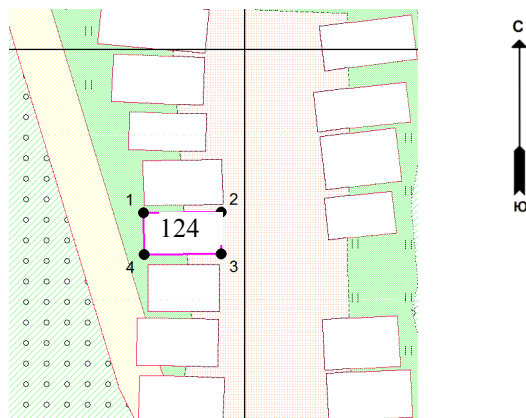


М 1:500

Координаты в системе МСК-38 зона 3 Иркутская область		
№	X	Y
1	588635,82	3193193,61
2	588635,81	3193198,29
3	588632,73	3193198,29
4	588632,74	3193193,60
1	588635,82	3193193,61
S (металлического гаража)	14,4 кв. м	

Графическая схема размещения гаражей, являющихся некапитальными сооружениями, либо стоянок технических или других средств передвижения инвалидов вблизи их места жительства на территории городского округа муниципального образования «город Саянск», расположенной: Российская

Федерация, Иркутская область, городской округ город Саянск, город Саянск,  
северо-восточнее пересечения ул. В.И. Ленина и проспекта Мира  
(№ 124 согласно Приложению 1)



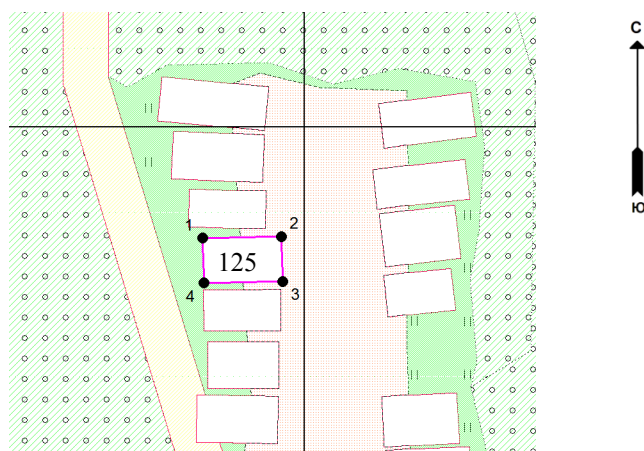
М 1:500

Координаты в системе МСК-38 зона 3 Иркутская область		
№	X	Y
1	588639,26	3193193,31
2	588639,29	3193198,42
3	588636,56	3193198,43
4	588636,53	3193193,32
1	588639,26	3193193,31
S (металлического гаража)	14 кв. м	

Графическая схема размещения гаражей, являющихся некапитальными сооружениями, либо стоянок технических или других средств передвижения инвалидов вблизи их места жительства на территории городского округа муниципального образования «город Саянск», расположенной: Российская



Федерация, Иркутская область, городской округ город Саянск, город Саянск,  
северо-восточнее пересечения ул. В.И. Ленина и проспекта Мира  
(№ 125 согласно Приложению 1)

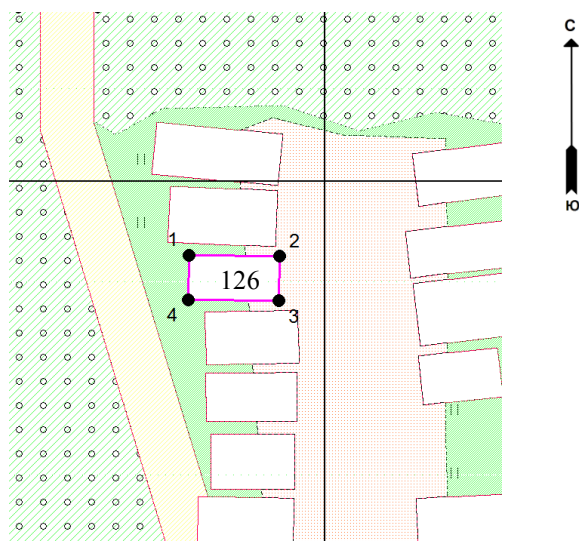


М 1:500

Координаты в системе МСК-38 зона 3 Иркутская область		
№	X	Y
1	588642,69	3193193,27
2	588642,78	3193198,48
3	588639,81	3193198,53
4	588639,72	3193193,32
1	588642,69	3193193,27
S (металлического гаража)	15,5 кв. м	

Графическая схема размещения гаражей, являющихся некапитальными сооружениями, либо стоянок технических или других средств передвижения инвалидов вблизи их места жительства на территории городского округа муниципального образования «город Саянск», расположенной: Российская

Федерация, Иркутская область, городской округ город Саянск, город Саянск,  
северо-восточнее пересечения ул. В.И. Ленина и проспекта Мира  
(№ 126 согласно Приложению 1)

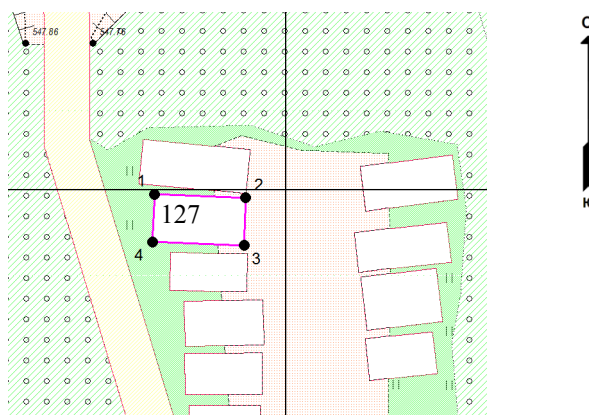


М 1:500

Координаты в системе МСК-38 зона 3 Иркутская область		
№	X	Y
1	588645,88	3193192,35
2	588645,81	3193197,44
3	588643,31	3193197,40
4	588643,39	3193192,31
1	588645,88	3193192,35
S (металлического гаража)	12,7 кв. м	

Графическая схема размещения гаражей, являющихся некапитальными сооружениями, либо стоянок технических или других средств передвижения инвалидов вблизи их места жительства на территории городского округа муниципального образования «город Саянск», расположенной: Российская

Федерация, Иркутская область, городской округ город Саянск, город Саянск,  
северо-восточнее пересечения ул. В.И. Ленина и проспекта Мира  
(№ 127 согласно Приложению 1)

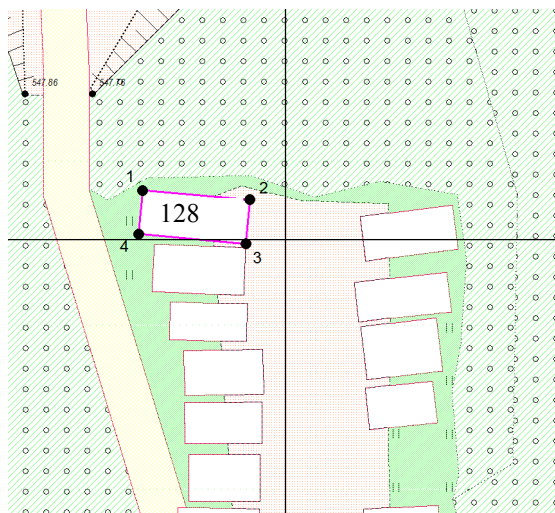


М 1:500

Координаты в системе МСК-38 зона 3 Иркутская область		
№	X	Y
1	588649,72	3193191,29
2	588649,51	3193197,33
3	588646,36	3193197,22
4	588646,57	3193191,18
1	588649,72	3193191,29
S (металлического гаража)	19 кв. м	

Графическая схема размещения гаражей, являющихся некапитальными сооружениями, либо стоянок технических или других средств передвижения инвалидов вблизи их места жительства на территории городского округа муниципального образования «город Саянск», расположенной: Российская

Федерация, Иркутская область, городской округ город Саянск, город Саянск,  
северо-восточнее пересечения ул. В.И. Ленина и проспекта Мира  
(№ 128 согласно Приложению 1)

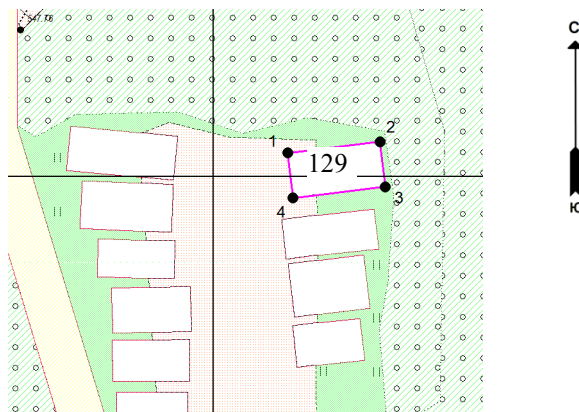


М 1:500

Координаты в системе МСК-38 зона 3 Иркутская область		
№	X	Y
1	588653,29	3193190,55
2	588652,67	3193197,61
3	588649,78	3193197,35
4	588650,40	3193190,30
1	588653,29	3193190,55
S (металлического гаража)	20,6 кв. м	

Графическая схема размещения гаражей, являющихся некапитальными сооружениями, либо стоянок технических или других средств передвижения инвалидов вблизи их места жительства на территории городского округа муниципального образования «город Саянск», расположенной: Российская

Федерация, Иркутская область, городской округ город Саянск, город Саянск,  
северо-восточнее пересечения ул. В.И. Ленина и проспекта Мира  
(№ 129 согласно Приложению 1)

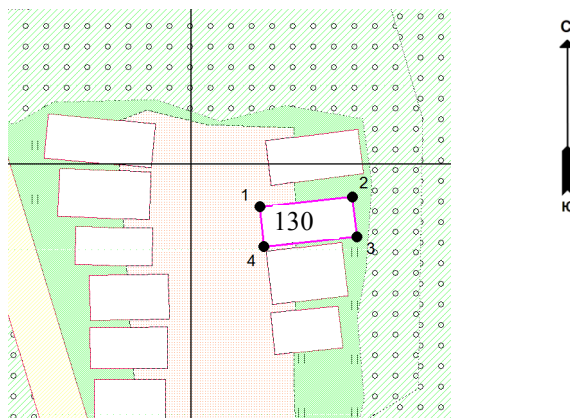


М 1:500

Координаты в системе МСК-38 зона 3 Иркутская область		
№	X	Y
1	588651,58	3193204,88
2	588652,31	3193210,99
3	588649,36	3193211,34
4	588648,63	3193205,23
1	588651,58	3193204,88
S (металлического гаража)	18,3 кв. м	

Графическая схема размещения гаражей, являющихся некапитальными сооружениями, либо стоянок технических или других средств передвижения инвалидов вблизи их места жительства на территории городского округа муниципального образования «город Саянск», расположенной: Российская

Федерация, Иркутская область, городской округ город Саянск, город Саянск,  
северо-восточнее пересечения ул. В.И. Ленина и проспекта Мира  
(№ 130 согласно Приложению 1)

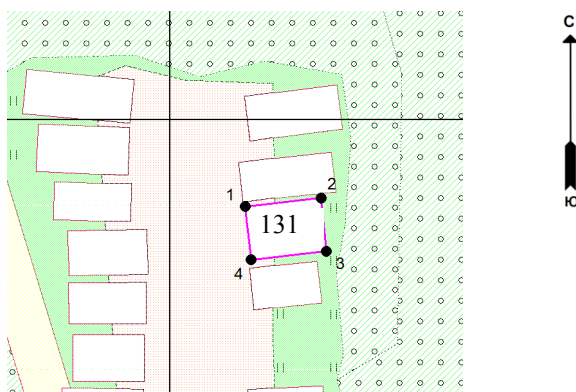


М 1:500

Координаты в системе МСК-38 зона 3 Иркутская область		
№	X	Y
1	588647,21	3193204,50
2	588647,86	3193210,62
3	588645,24	3193210,89
4	588644,60	3193204,77
1	588647,21	3193204,50
S (металлического гаража)	16,2 кв. м	

Графическая схема размещения гаражей, являющихся некапитальными сооружениями, либо стоянок технических или других средств передвижения инвалидов вблизи их места жительства на территории городского округа муниципального образования «город Саянск», расположенной: Российская Федерация, Иркутская область, городской округ город Саянск, город Саянск, северо-восточнее пересечения ул. В.И. Ленина и проспекта Мира

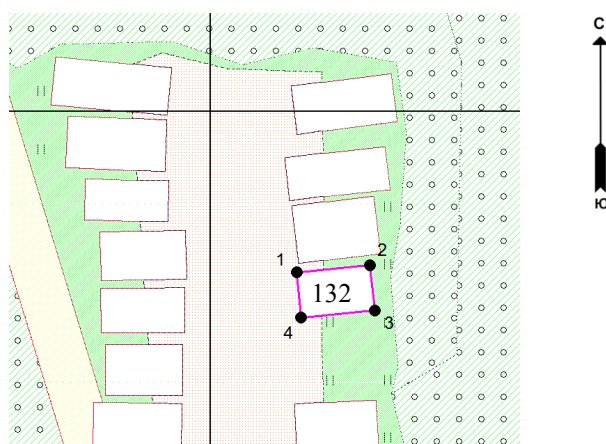
(№ 131 согласно Приложению 1)



М 1:500

Координаты в системе МСК-38 зона 3 Иркутская область		
№	X	Y
1	588644,31	3193204,94
2	588644,84	3193209,92
3	588641,32	3193210,29
4	588640,79	3193205,31
1	588644,31	3193204,94
S (металлического гаража)	17,7 кв. м	

Графическая схема размещения гаражей, являющихся некапитальными сооружениями, либо стоянок технических или других средств передвижения инвалидов вблизи их места жительства на территории городского округа муниципального образования «город Саянск», расположенной: Российская Федерация, Иркутская область, городской округ город Саянск, город Саянск, северо-восточнее пересечения ул. В.И. Ленина и проспекта Мира  
(№ 132 согласно Приложению 1)



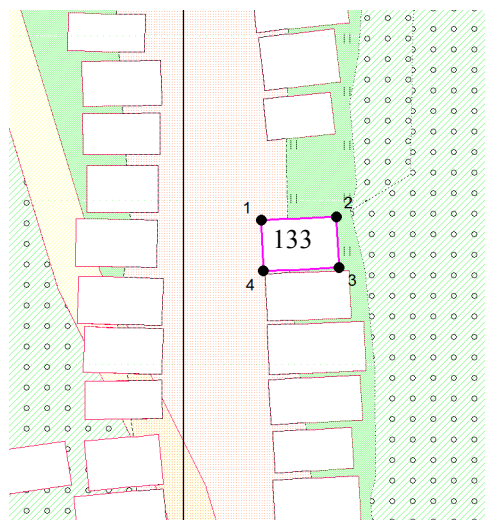
М 1:500

Координаты в системе МСК-38 зона 3 Иркутская область		
№	X	Y
1	588640,23	3193205,23
2	588640,67	3193209,69
3	588637,92	3193209,96
4	588637,48	3193205,50
1	588640,23	3193205,23
S (металлического гаража)	12,4 кв. м	

Графическая схема размещения гаражей, являющихся некапитальными сооружениями, либо стоянок технических или других средств передвижения инвалидов вблизи их места жительства на территории городского округа муниципального образования «город Саянск», расположенной: Российская Федерация, Иркутская область, городской округ город Саянск, город Саянск, северо-восточнее пересечения ул. В.И. Ленина и проспекта Мира (№ 133 согласно Приложению 1)

С





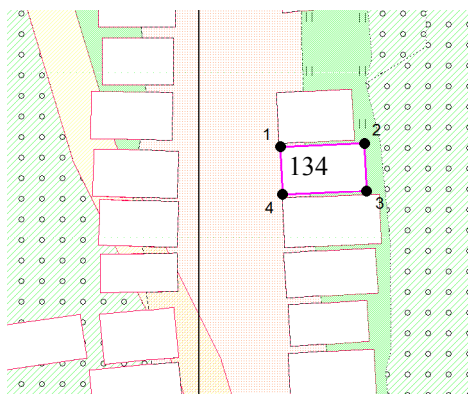
М 1:500

Координаты в системе МСК-38 зона 3 Иркутская область		
№	X	Y
1	588632,23	3193205,09
2	588632,46	3193210,07
3	588629,10	3193210,23
4	588628,88	3193205,24
1	588632,23	3193205,09
S (металлического гаража)	16,8 кв. м	

Графическая схема размещения гаражей, являющихся некапитальными сооружениями, либо стоянок технических или других средств передвижения инвалидов вблизи их места жительства на территории городского округа муниципального образования «город Саянск», расположенной: Российская Федерация, Иркутская область, городской округ город Саянск, город Саянск, северо-восточнее пересечения ул. В.И. Ленина и проспекта Мира (№ 134 согласно Приложению 1)

с



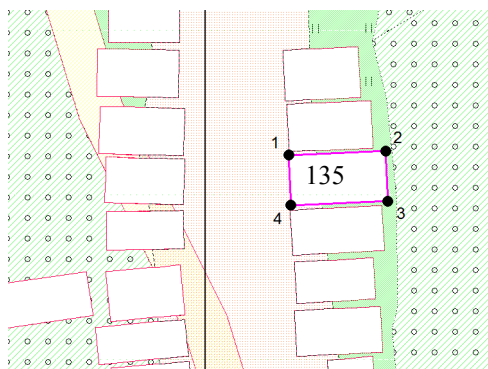


М 1:500

Координаты в системе МСК-38 зона 3 Иркутская область		
№	X	Y
1	588628,68	3193205,38
2	588628,89	3193210,92
3	588625,77	3193211,03
4	588625,56	3193205,50
1	588628,68	3193205,38
S (металлические гаражи)	17,3 кв. м	

Графическая схема размещения гаражей, являющихся некапитальными сооружениями, либо стоянок технических или других средств передвижения инвалидов вблизи их места жительства на территории городского округа муниципального образования «город Саянск», расположенной: Российская Федерация, Иркутская область, городской округ город Саянск, город Саянск, северо-восточнее пересечения ул. В.И. Ленина и проспекта Мира (№ 135 согласно Приложению 1)



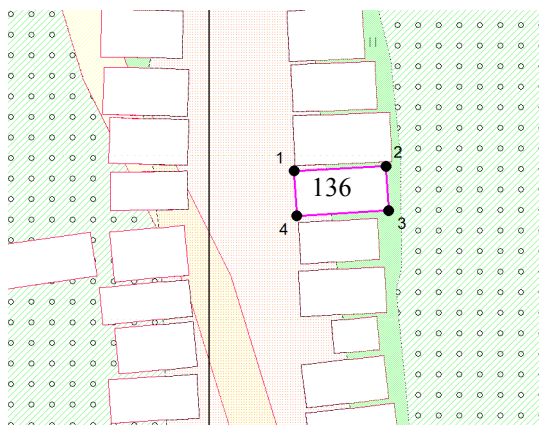


М 1:500

Координаты в системе МСК-38 зона 3 Иркутская область		
№	X	Y
1	588625,31	3193205,51
2	588625,56	3193211,87
3	588622,28	3193212,00
4	588622,03	3193205,63
1	588625,31	3193205,51
S (металлические гаражи)	20,9 кв. м	

Графическая схема размещения гаражей, являющихся некапитальными сооружениями, либо стоянок технических или других средств передвижения инвалидов вблизи их места жительства на территории городского округа муниципального образования «город Саянск», расположенной: Российская Федерация, Иркутская область, городской округ город Саянск, город Саянск, северо-восточнее пересечения ул. В.И. Ленина и проспекта Мира (№ 136 согласно Приложению 1)



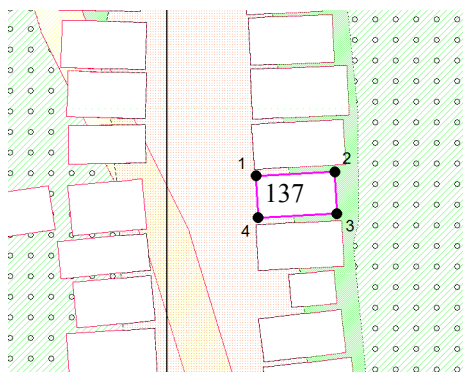


М 1:500

Координаты в системе МСК-38 зона 3 Иркутская область		
№	X	Y
1	588621,70	3193205,58
2	588622,00	3193211,64
3	588619,04	3193211,79
4	588618,74	3193205,73
1	588621,70	3193205,58
S (металлического гаража)	18 кв. м	

Графическая схема размещения гаражей, являющихся некапитальными сооружениями, либо стоянок технических или других средств передвижения инвалидов вблизи их места жительства на территории городского округа муниципального образования «город Саянск», расположенной: Российская Федерация, Иркутская область, городской округ город Саянск, город Саянск, северо-восточнее пересечения ул. В.И. Ленина и проспекта Мира (№ 137 согласно Приложению 1)



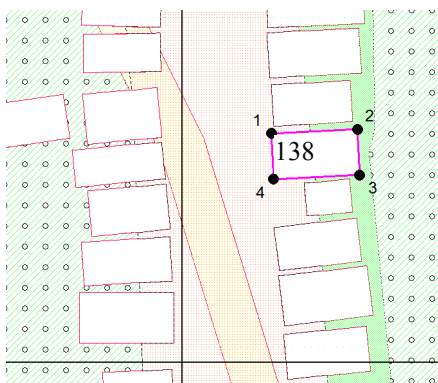


М 1:500

Координаты в системе МСК-38 зона 3 Иркутская область		
№	X	Y
1	588618,29	3193205,87
2	588618,55	3193211,08
3	588615,82	3193211,22
4	588615,56	3193206,01
1	588618,29	3193205,87
S (металлического гаража)	14,3 кв. м	

Графическая схема размещения гаражей, являющихся некапитальными сооружениями, либо стоянок технических или других средств передвижения инвалидов вблизи их места жительства на территории городского округа муниципального образования «город Саянск», расположенной: Российская Федерация, Иркутская область, городской округ город Саянск, город Саянск, северо-восточнее пересечения ул. В.И. Ленина и проспекта Мира (№ 138 согласно Приложению 1)



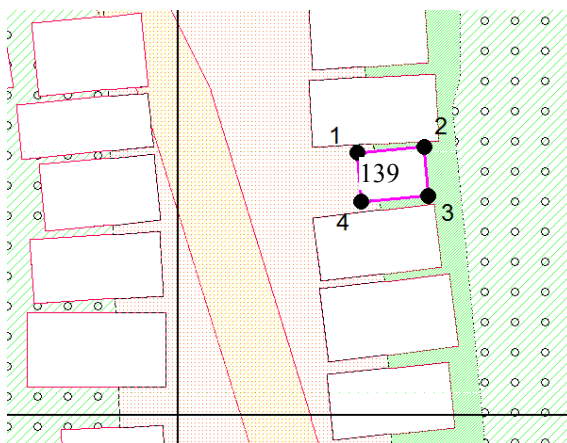


М 1:500

Координаты в системе МСК-38 зона 3 Иркутская область		
№	X	Y
1	588615,09	3193205,87
2	588615,33	3193211,55
3	588612,33	3193211,67
4	588612,09	3193206,00
1	588615,09	3193205,87
S (металлического гаража)	17 кв. м	

Графическая схема размещения гаражей, являющихся некапитальными сооружениями, либо стоянок технических или других средств передвижения инвалидов вблизи их места жительства на территории городского округа муниципального образования «город Саянск», расположенной: Российская Федерация, Иркутская область, городской округ город Саянск, город Саянск, северо-восточнее пересечения ул. В.И. Ленина и проспекта Мира (№ 139 согласно Приложению 1)



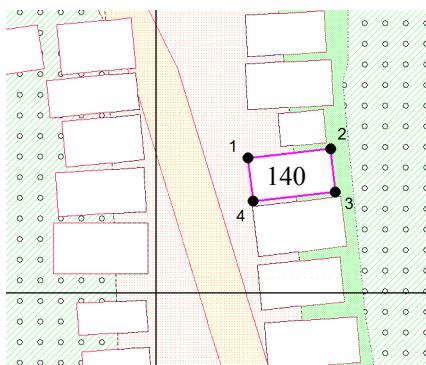


М 1:500

Координаты в системе МСК-38 зона 3 Иркутская область		
№	X	Y
1	588611,81	3193208,01
2	588612,06	3193211,02
3	588609,89	3193211,20
4	588609,64	3193208,19
1	588611,81	3193208,01
S (металлического гаража)	6,6 кв. м	

Графическая схема размещения гаражей, являющихся некапитальными сооружениями, либо стоянок технических или других средств передвижения инвалидов вблизи их места жительства на территории городского округа муниципального образования «город Саянск», расположенной: Российская Федерация, Иркутская область, городской округ город Саянск, город Саянск, северо-восточнее пересечения ул. В.И. Ленина и проспекта Мира (№ 140 согласно Приложению 1)





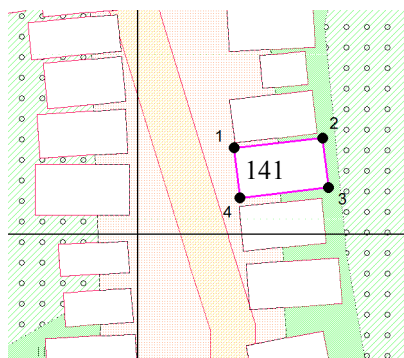
М 1:500

Координаты в системе МСК-38 зона 3 Иркутская область		
№	X	Y
1	588608,89	3193206,05
2	588609,50	3193211,50
3	588606,66	3193211,81
4	588606,05	3193206,36
1	588608,89	3193206,05
S (металлического гаража)	15,7 кв. м	

Графическая схема размещения гаражей, являющихся некапитальными сооружениями, либо стоянок технических или других средств передвижения инвалидов вблизи их места жительства на территории городского округа муниципального образования «город Саянск», расположенной: Российская Федерация, Иркутская область, городской округ город Саянск, город Саянск, северо-восточнее пересечения ул. В.И. Ленина и проспекта Мира (№ 141 согласно Приложению 1)





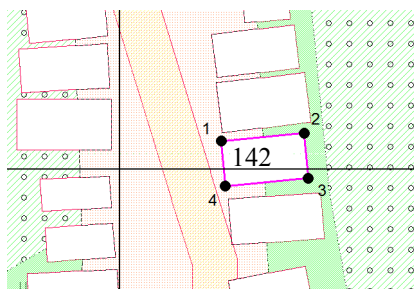


М 1:500

Координаты в системе МСК-38 зона 3 Иркутская область		
№	X	Y
1	588605,72	3193206,33
2	588606,37	3193212,18
3	588603,08	3193212,55
4	588602,43	3193206,70
1	588605,72	3193206,33
S (металлического гаража)	19,5 кв. м	

Графическая схема размещения гаражей, являющихся некапитальными сооружениями, либо стоянок технических или других средств передвижения инвалидов вблизи их места жительства на территории городского округа муниципального образования «город Саянск», расположенной: Российская Федерация, Иркутская область, городской округ город Саянск, город Саянск, северо-восточнее пересечения ул. В.И. Ленина и проспекта Мира (№ 142 согласно Приложению 1)



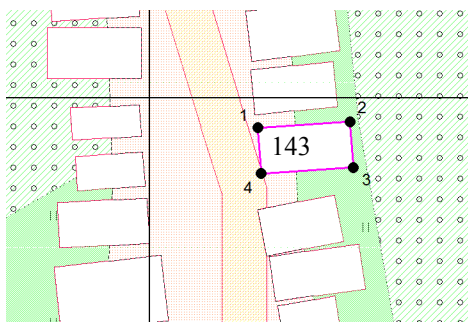


М 1:500

Координаты в системе МСК-38 зона 3 Иркутская область		
№	X	Y
1	588601,89	3193206,66
2	588602,38	3193212,14
3	588599,40	3193212,41
4	588598,92	3193206,92
1	588601,89	3193206,66
S (металлического гаража)	16,5 кв. м	

Графическая схема размещения гаражей, являющихся некапитальными сооружениями, либо стоянок технических или других средств передвижения инвалидов вблизи их места жительства на территории городского округа муниципального образования «город Саянск», расположенной: Российская Федерация, Иркутская область, городской округ город Саянск, город Саянск, северо-восточнее пересечения ул. В.И. Ленина и проспекта Мира (№ 143 согласно Приложению 1)



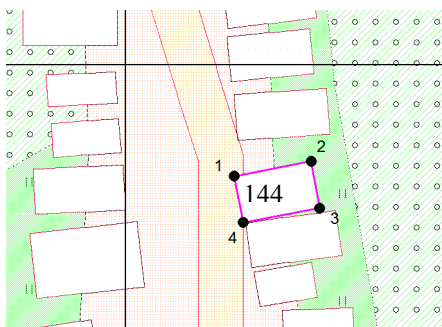


М 1:500

Координаты в системе МСК-38 зона 3 Иркутская область		
№	X	Y
1	588598,08	3193207,15
2	588598,45	3193213,25
3	588595,43	3193213,44
4	588595,06	3193207,34
1	588598,08	3193207,15
S (металлического гаража)	18,5 кв. м	

Графическая схема размещения гаражей, являющихся некапитальными сооружениями, либо стоянок технических или других средств передвижения инвалидов вблизи их места жительства на территории городского округа муниципального образования «город Саянск», расположенной: Российская Федерация, Иркутская область, городской округ город Саянск, город Саянск, северо-восточнее пересечения ул. В.И. Ленина и проспекта Мира (№ 144 согласно Приложению 1)



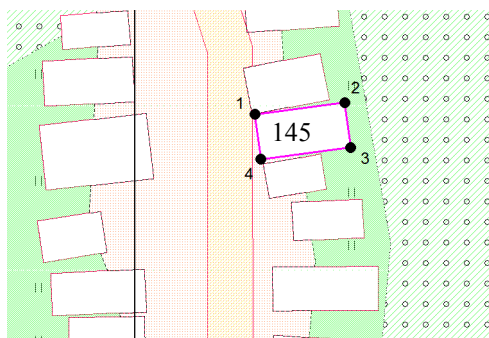


М 1:500

Координаты в системе МСК-38 зона 3 Иркутская область		
№	X	Y
1	588592,69	3193207,13
2	588593,64	3193212,22
3	588590,57	3193212,79
4	588589,63	3193207,74
1	588592,69	3193207,13
S (металлического гаража)	16,1 кв. м	

Графическая схема размещения гаражей, являющихся некапитальными сооружениями, либо стоянок технических или других средств передвижения инвалидов вблизи их места жительства на территории городского округа муниципального образования «город Саянск», расположенной: Российская Федерация, Иркутская область, городской округ город Саянск, город Саянск, северо-восточнее пересечения ул. В.И. Ленина и проспекта Мира (№ 145 согласно Приложению 1)



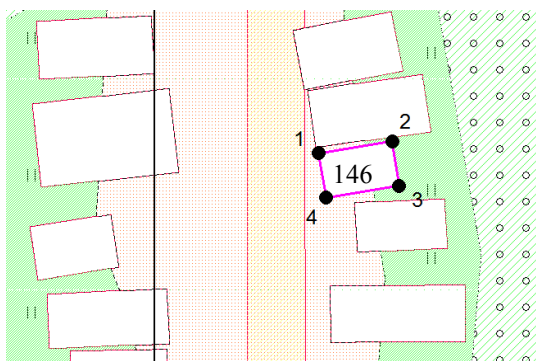


М 1:500

Координаты в системе МСК-38 зона 3 Иркутская область		
№	X	Y
1	588589,62	3193207,90
2	588590,41	3193213,84
3	588587,45	3193214,23
4	588586,66	3193208,29
1	588589,62	3193207,90
S (металлического гаража)	17,9 кв. м	

Графическая схема размещения гаражей, являющихся некапитальными сооружениями, либо стоянок технических или других средств передвижения инвалидов вблизи их места жительства на территории городского округа муниципального образования «город Саянск», расположенной: Российская Федерация, Иркутская область, городской округ город Саянск, город Саянск, северо-восточнее пересечения ул. В.И. Ленина и проспекта Мира (№ 146 согласно Приложению 1)



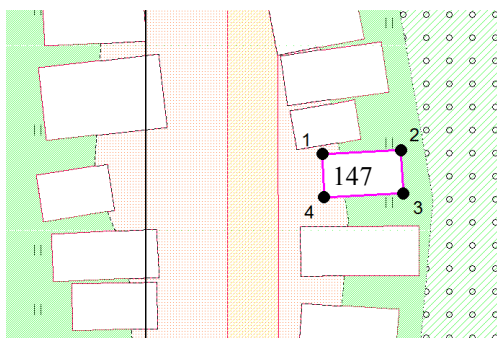


М 1:500

Координаты в системе МСК-38 зона 3 Иркутская область		
№	X	Y
1	588586,40	3193208,46
2	588586,99	3193212,25
3	588584,68	3193212,62
4	588584,08	3193208,83
1	588586,40	3193208,46
S (металлического гаража)	9 кв. м	

Графическая схема размещения гаражей, являющихся некапитальными сооружениями, либо стоянок технических или других средств передвижения инвалидов вблизи их места жительства на территории городского округа муниципального образования «город Саянск», расположенной: Российская Федерация, Иркутская область, городской округ город Саянск, город Саянск, северо-восточнее пересечения ул. В.И. Ленина и проспекта Мира (№ 147 согласно Приложению 1)



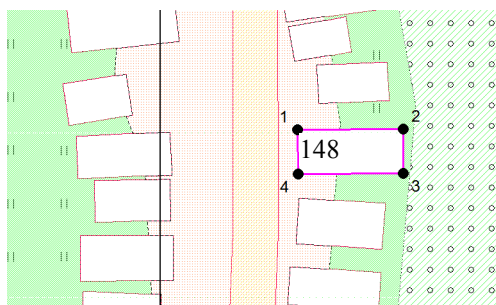


М 1:500

Координаты в системе МСК-38 зона 3 Иркутская область		
№	X	Y
1	588583,83	3193210,34
2	588584,03	3193214,98
3	588581,49	3193215,09
4	588581,29	3193210,44
1	588583,83	3193210,34
S (металлического гаража)	11,8 кв. м	

Графическая схема размещения гаражей, являющихся некапитальными сооружениями, либо стоянок технических или других средств передвижения инвалидов вблизи их места жительства на территории городского округа муниципального образования «город Саянск», расположенной: Российская Федерация, Иркутская область, городской округ город Саянск, город Саянск, северо-восточнее пересечения ул. В.И. Ленина и проспекта Мира (№ 148 согласно Приложению 1)





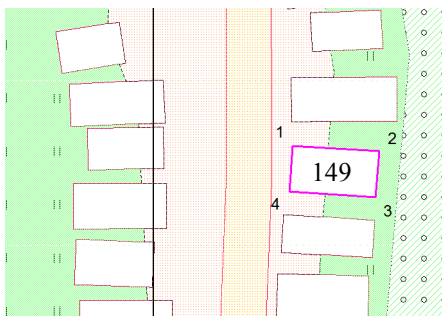
М 1:500

Координаты в системе МСК-38 зона 3 Иркутская область		
№	X	Y
1	588579,55	3193209,05
2	588579,60	3193216,02
3	588576,70	3193216,03
4	588576,65	3193209,07
1	588579,55	3193209,05
S (металлического гаража)	20,2 кв. м	

Графическая схема размещения гаражей, являющихся некапитальными сооружениями, либо стоянок технических или других средств передвижения инвалидов вблизи их места жительства на территории городского округа муниципального образования «город Саянск», расположенной: Российская Федерация, Иркутская область, городской округ город Саянск, город Саянск, северо-восточнее пересечения ул. В.И. Ленина и проспекта Мира (№ 149 согласно Приложению 1)





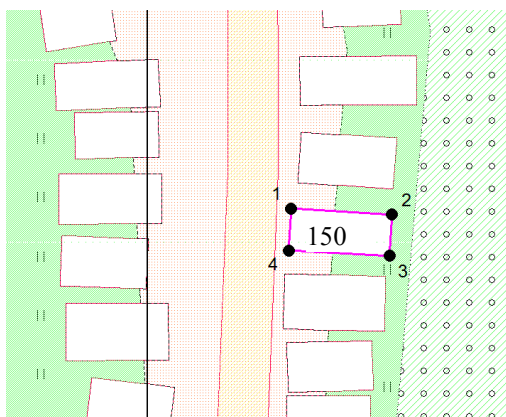


М 1:500

Координаты в системе МСК-38 зона 3 Иркутская область		
№	X	Y
1	588575,05	3193209,14
2	588574,72	3193214,83
3	588571,69	3193214,65
4	588572,03	3193208,96
1	588575,05	3193209,14
S (металлического гаража)	17,3 кв. м	

Графическая схема размещения гаражей, являющихся некапитальными сооружениями, либо стоянок технических или других средств передвижения инвалидов вблизи их места жительства на территории городского округа муниципального образования «город Саянск», расположенной: Российская Федерация, Иркутская область, городской округ город Саянск, город Саянск, северо-восточнее пересечения ул. В.И. Ленина и проспекта Мира (№ 150 согласно Приложению 1)



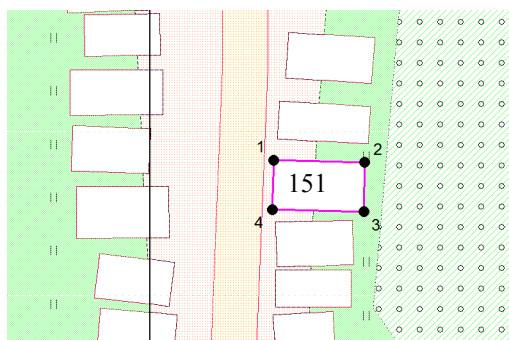


М 1:500

Координаты в системе МСК-38 зона 3 Иркутская область		
№	X	Y
1	588570,50	3193208,54
2	588570,18	3193214,55
3	588567,70	3193214,42
4	588568,02	3193208,41
1	588570,50	3193208,54
S (металлического гаража)	15 кв. м	

Графическая схема размещения гаражей, являющихся некапитальными сооружениями, либо стоянок технических или других средств передвижения инвалидов вблизи их места жительства на территории городского округа муниципального образования «город Саянск», расположенной: Российская Федерация, Иркутская область, городской округ город Саянск, город Саянск, северо-восточнее пересечения ул. В.И. Ленина и проспекта Мира (№ 151 согласно Приложению 1)



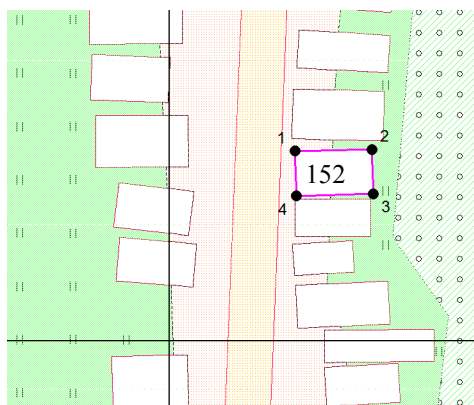


М 1:500

Координаты в системе МСК-38 зона 3 Иркутская область		
№	X	Y
1	588566,61	3193208,15
2	588566,49	3193214,18
3	588563,22	3193214,12
4	588563,34	3193208,08
1	588566,61	3193208,15
S (металлического гаража)	19,7 кв. м	

Графическая схема размещения гаражей, являющихся некапитальными сооружениями, либо стоянок технических или других средств передвижения инвалидов вблизи их места жительства на территории городского округа муниципального образования «город Саянск», расположенной: Российская Федерация, Иркутская область, городской округ город Саянск, город Саянск, северо-восточнее пересечения ул. В.И. Ленина и проспекта Мира (№ 152 согласно Приложению 1)



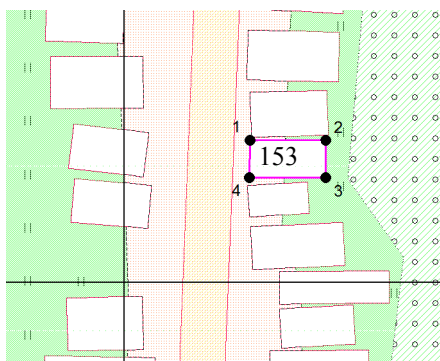


М 1:500

Координаты в системе МСК-38 зона 3 Иркутская область		
№	X	Y
1	588562,54	3193208,29
2	588562,65	3193213,37
3	588559,69	3193213,43
4	588559,59	3193208,35
1	588562,54	3193208,29
S (металлического гаража)	15 кв. м	

Графическая схема размещения гаражей, являющихся некапитальными сооружениями, либо стоянок технических или других средств передвижения инвалидов вблизи их места жительства на территории городского округа муниципального образования «город Саянск», расположенной: Российская Федерация, Иркутская область, городской округ город Саянск, город Саянск, северо-восточнее пересечения ул. В.И. Ленина и проспекта Мира (№ 153 согласно Приложению 1)



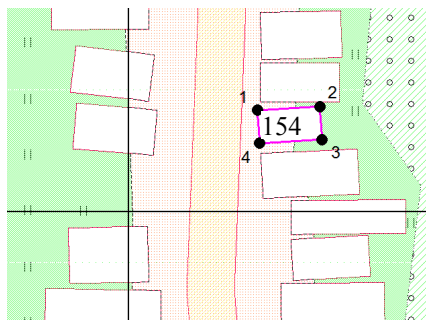


М 1:500

Координаты в системе МСК-38 зона 3 Иркутская область		
№	X	Y
1	588559,38	3193208,27
2	588559,37	3193213,28
3	588556,90	3193213,28
4	588556,91	3193208,26
1	588559,38	3193208,27
S (металлического гаража)	12,4 кв. м	

Графическая схема размещения гаражей, являющихся некапитальными сооружениями, либо стоянок технических или других средств передвижения инвалидов вблизи их места жительства на территории городского округа муниципального образования «город Саянск», расположенной: Российская Федерация, Иркутская область, городской округ город Саянск, город Саянск, северо-восточнее пересечения ул. В.И. Ленина и проспекта Мира (№ 154 согласно Приложению 1)



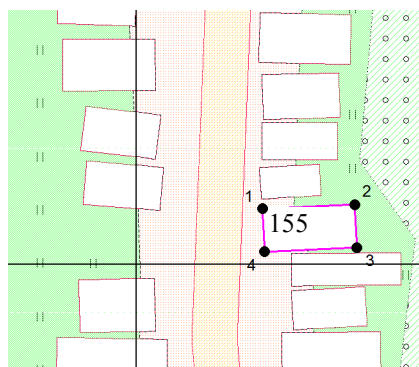


М 1:500

Координаты в системе МСК-38 зона 3 Иркутская область		
№	X	Y
1	588556,41	3193208,13
2	588556,61	3193212,07
3	588554,55	3193212,18
4	588554,35	3193208,23
1	588556,41	3193208,13
S (металлического гаража)	8,2 кв. м	

Графическая схема размещения гаражей, являющихся некапитальными сооружениями, либо стоянок технических или других средств передвижения инвалидов вблизи их места жительства на территории городского округа муниципального образования «город Саянск», расположенной: Российская Федерация, Иркутская область, городской округ город Саянск, город Саянск, северо-восточнее пересечения ул. В.И. Ленина и проспекта Мира (№ 155 согласно Приложению 1)



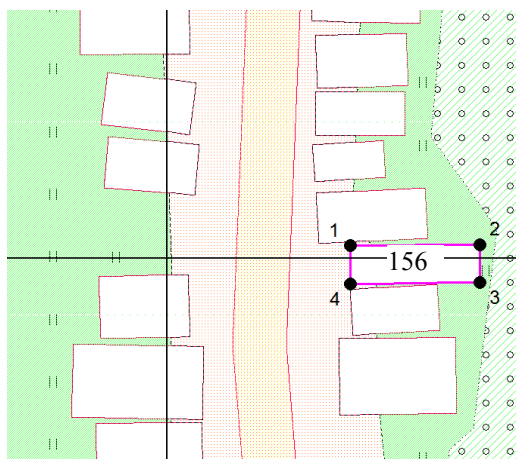


М 1:500

Координаты в системе МСК-38 зона 3 Иркутская область		
№	X	Y
1	588553,68	3193208,34
2	588553,94	3193214,43
3	588551,10	3193214,55
4	588550,85	3193208,46
1	588553,68	3193208,34
S (металлического гаража)	17,3 кв. м	

Графическая схема размещения гаражей, являющихся некапитальными сооружениями, либо стоянок технических или других средств передвижения инвалидов вблизи их места жительства на территории городского округа муниципального образования «город Саянск», расположенной: Российская Федерация, Иркутская область, городской округ город Саянск, город Саянск, северо-восточнее пересечения ул. В.И. Ленина и проспекта Мира (№ 156 согласно Приложению 1)





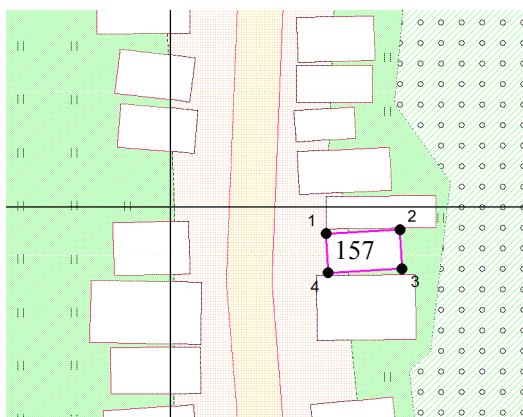
М 1:500

Координаты в системе МСК-38 зона 3 Иркутская область		
№	X	Y
1	588550,72	3193210,23
2	588550,79	3193217,46
3	588548,66	3193217,48
4	588548,59	3193210,25
1	588550,72	3193210,23
S (металлического гаража)	15,4 кв. м	

Графическая схема размещения гаражей, являющихся некапитальными сооружениями, либо стоянок технических или других средств передвижения инвалидов вблизи их места жительства на территории городского округа муниципального образования «город Саянск», расположенной: Российская Федерация, Иркутская область, городской округ город Саянск, город Саянск, северо-восточнее пересечения ул. В.И. Ленина и проспекта Мира (№ 157 согласно Приложению 1)





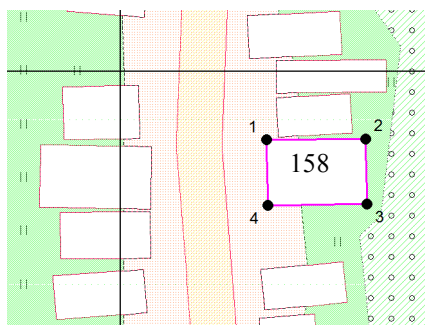


М 1:500

Координаты в системе МСК-38 зона 3 Иркутская область		
№	X	Y
1	588550,72	3193210,23
2	588550,79	3193217,46
3	588548,66	3193217,48
4	588548,59	3193210,25
1	588550,72	3193210,23
S (металлического гаража)	12,7 кв. м	

Графическая схема размещения гаражей, являющихся некапитальными сооружениями, либо стоянок технических или других средств передвижения инвалидов вблизи их места жительства на территории городского округа муниципального образования «город Саянск», расположенной: Российская Федерация, Иркутская область, городской округ город Саянск, город Саянск, северо-восточнее пересечения ул. В.И. Ленина и проспекта Мира (№ 158 согласно Приложению 1)

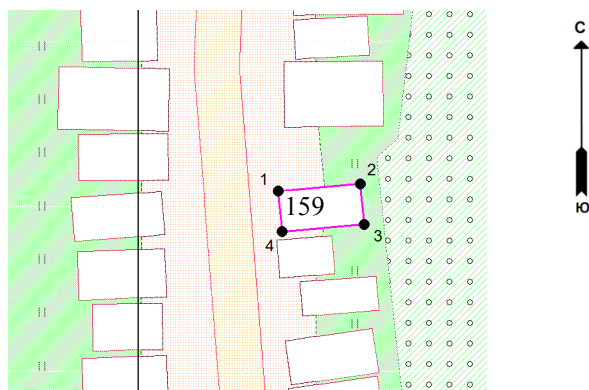




М 1:500

Координаты в системе МСК-38 зона 3 Иркутская область		
№	X	Y
1	588545,51	3193209,61
2	588545,58	3193216,13
3	588541,29	3193216,18
4	588541,22	3193209,66
1	588545,51	3193209,61
S (металлического гаража)	28 кв. м	

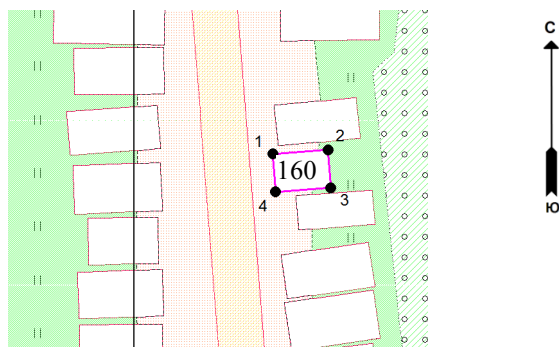
Графическая схема размещения гаражей, являющихся некапитальными сооружениями, либо стоянок технических или других средств передвижения инвалидов вблизи их места жительства на территории городского округа муниципального образования «город Саянск», расположенной: Российская Федерация, Иркутская область, городской округ город Саянск, город Саянск, северо-восточнее пересечения ул. В.И. Ленина и проспекта Мира (№ 159 согласно Приложению 1)



М 1:500

Координаты в системе МСК-38 зона 3 Иркутская область		
№	X	Y
1	588537,01	3193209,23
2	588537,50	3193214,65
3	588534,82	3193214,89
4	588534,34	3193209,47
1	588537,01	3193209,23
S (металлического гаража)	14,6 кв. м	

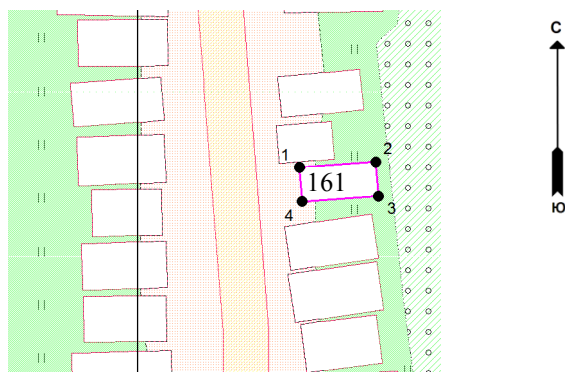
Графическая схема размещения гаражей, являющихся некапитальными сооружениями, либо стоянок технических или других средств передвижения инвалидов вблизи их места жительства на территории городского округа муниципального образования «город Саянск», расположенной: Российская Федерация, Иркутская область, городской округ город Саянск, город Саянск, северо-восточнее пересечения ул. В.И. Ленина и проспекта Мира (№ 160 согласно Приложению 1)



М 1:500

Координаты в системе МСК-38 зона 3 Иркутская область		
№	X	Y
1	588533,82	3193209,14
2	588534,07	3193212,79
3	588531,57	3193212,96
4	588531,31	3193209,31
1	588533,82	3193209,14
S (металлического гаража)	9,2 кв. м	

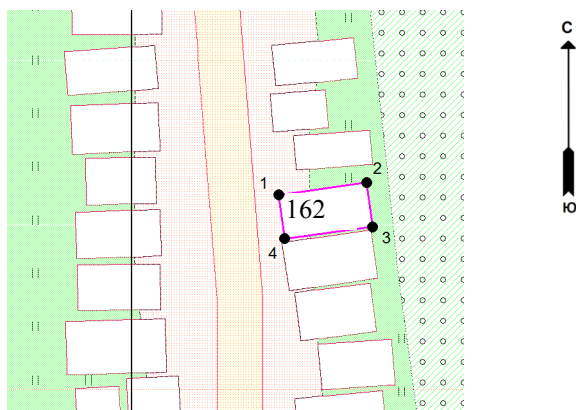
Графическая схема размещения гаражей, являющихся некапитальными сооружениями, либо стоянок технических или других средств передвижения инвалидов вблизи их места жительства на территории городского округа муниципального образования «город Саянск», расположенной: Российская Федерация, Иркутская область, городской округ город Саянск, город Саянск, северо-восточнее пересечения ул. В.И. Ленина и проспекта Мира (№ 161 согласно Приложению 1)



М 1:500

Координаты в системе МСК-38 зона 3 Иркутская область		
№	X	Y
1	588531,04	3193210,66
2	588531,38	3193215,71
3	588529,13	3193215,86
4	588528,79	3193210,81
1	588531,04	3193210,66
S (металлического гаража)	11,4 кв. м	

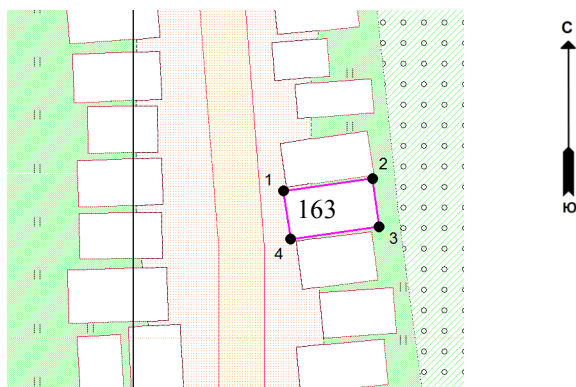
Графическая схема размещения гаражей, являющихся некапитальными сооружениями, либо стоянок технических или других средств передвижения инвалидов вблизи их места жительства на территории городского округа муниципального образования «город Саянск», расположенной: Российская Федерация, Иркутская область, городской округ город Саянск, город Саянск, северо-восточнее пересечения ул. В.И. Ленина и проспекта Мира (№ 162 согласно Приложению 1)



М 1:500

Координаты в системе МСК-38 зона 3 Иркутская область		
№	X	Y
1	588527,17	3193209,69
2	588527,94	3193215,46
3	588525,05	3193215,84
4	588524,28	3193210,07
1	588527,17	3193209,69
S (металлического гаража)	17 кв. м	

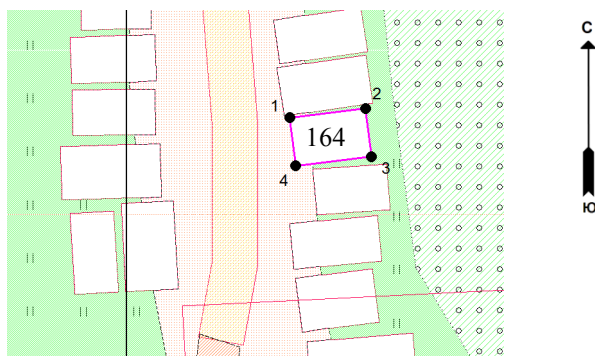
Графическая схема размещения гаражей, являющихся некапитальными сооружениями, либо стоянок технических или других средств передвижения инвалидов вблизи их места жительства на территории городского округа муниципального образования «город Саянск», расположенной: Российская Федерация, Иркутская область, городской округ город Саянск, город Саянск, северо-восточнее пересечения ул. В.И. Ленина и проспекта Мира (№ 163 согласно Приложению 1)



М 1:500

Координаты в системе МСК-38 зона 3 Иркутская область		
№	X	Y
1	588524,02	3193209,91
2	588524,83	3193215,77
3	588521,64	3193216,21
4	588520,83	3193210,35
1	588524,02	3193209,91
S (металлического гаража)	19,1 кв. м	

Графическая схема размещения гаражей, являющихся некапитальными сооружениями, либо стоянок технических или других средств передвижения инвалидов вблизи их места жительства на территории городского округа муниципального образования «город Саянск», расположенной: Российская Федерация, Иркутская область, городской округ город Саянск, город Саянск, северо-восточнее пересечения ул. В.И. Ленина и проспекта Мира (№ 164 согласно Приложению 1)

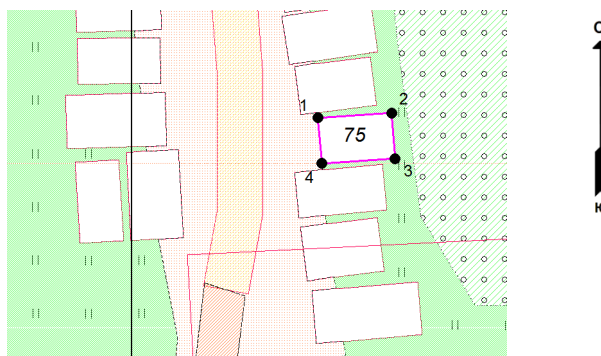


М 1:500

Координаты в системе МСК-38 зона 3 Иркутская область		
№	X	Y
1	588520,72	3193210,75
2	588521,32	3193215,75
3	588518,14	3193216,13
4	588517,54	3193211,14
1	588520,72	3193210,75
S (металлического гаража)	16,1 кв. м	

Графическая схема размещения гаражей, являющихся некапитальными сооружениями, либо стоянок технических или других средств передвижения инвалидов вблизи их места жительства на территории городского округа муниципального образования «город Саянск», расположенной: Российская Федерация, Иркутская область, городской округ город Саянск, город Саянск, северо-восточнее пересечения ул. В.И. Ленина и проспекта Мира (№ 165 согласно Приложению 1)

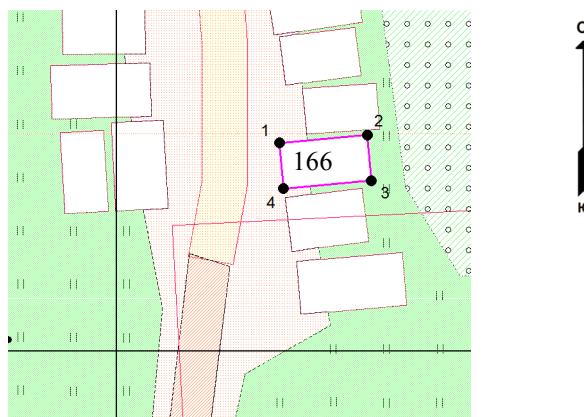




М 1:500

Координаты в системе МСК-38 зона 3 Иркутская область		
№	X	Y
1	588517,34	3193212,27
2	588517,65	3193217,15
3	588514,62	3193217,34
4	588514,31	3193212,51
1	588517,34	3193212,27
S (металлического гаража)	14,8 кв. м	

Графическая схема размещения гаражей, являющихся некапитальными сооружениями, либо стоянок технических или других средств передвижения инвалидов вблизи их места жительства на территории городского округа муниципального образования «город Саянск», расположенной: Российская Федерация, Иркутская область, городской округ город Саянск, город Саянск, северо-восточнее пересечения ул. В.И. Ленина и проспекта Мира (№ 166 согласно Приложению 1)

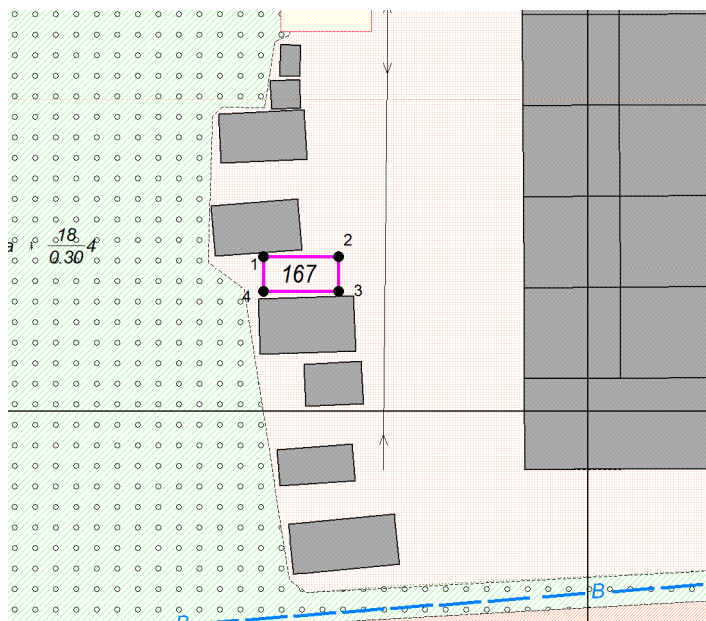


М 1:500

Координаты в системе МСК-38 зона 3 Иркутская область		
№	X	Y
1	588513,74	3193210,74
2	588514,24	3193216,54
3	588511,23	3193216,81
4	588510,73	3193211,00
1	588513,74	3193210,74
S (металлического гаража)	17,6 кв. м	

Графическая схема размещения гаражей, являющихся некапитальными сооружениями, либо стоянок технических или других средств передвижения инвалидов вблизи их места жительства на территории городского округа муниципального образования «город Саянск», расположенной: Российская Федерация, Иркутская область, городской округ город Саянск, город Саянск, микрорайон Октябрьский, северо-западнее многоквартирного дома № 14 (№ 167 согласно Приложению 1)





М 1:500

Координаты в системе МСК-38 зона 3 Иркутская область		
№	X	Y
1	586510,22	3191878,58
2	586510,22	3191883,56
3	586507,93	3191883,56
4	586507,93	3191878,58
1	586510,22	3191878,58
S (металлического гаража)	11,4 кв. м	