

**Администрация городского округа
муниципального образования
«город Саянск»**

ПОСТАНОВЛЕНИЕ

От 12.03.2024 № 110-37-325-24
г.Саянск

[О внесении изменений в постановление администрации городского округа муниципального образования «город Саянск» от 06.09.2023 № 110-37-1059-23 «Об утверждении схемы размещения гаражей, являющихся некапитальными сооружениями, либо стоянок технических или других средств передвижения инвалидов на территории городского округа муниципального образования «город Саянск»]

Руководствуясь статьей 39.33, 39.36-1 Земельного кодекса Российской Федерации, статьей 16 Федерального закона от 6 октября 2003 года № 131-ФЗ «Об общих принципах организации местного самоуправления в Российской Федерации», постановлением Правительства Иркутской области от 5 октября 2021 года № 715-пп «Об утверждении Положения об отдельных вопросах использования земель или земельных участков, находящихся в государственной или муниципальной собственности, для возведения гражданами гаражей, являющихся некапитальными сооружениями, либо для стоянки технических и других средств передвижения инвалидов вблизи их места жительства на территории Иркутской области», статьей 38 Устава муниципального образования «город Саянск», администрация городского округа муниципального образования «город Саянск»

ПОСТАНОВЛЯЕТ:

1. Внести в постановление администрации городского округа муниципального образования «город Саянск» от 06.09.2023 от 110-37-1059-23 «Об утверждении схемы размещения гаражей, являющихся некапитальными сооружениями, либо стоянок технических или других средств передвижения инвалидов на территории городского округа муниципального образования «город Саянск», в редакции от 18.01.2024 № 110-37-65-24, от 31.01.2024 № 110-37-114-24, от 14.02.2024 № 110-37-172-24 (опубликовано в газете «Саянские зори» выпуск от 14.09.2023 № 36, 25.01.2024 № 3, 08.02.2024 № 5, 22.02.2024 № 7) следующие изменения:

1) текстовую часть схемы размещения гаражей, являющихся некапитальными сооружениями, а также стоянки технических или других средств передвижения инвалидов вблизи их места жительства на территории городского округа муниципального образования «город Саянск» (Приложение 1) дополнить пунктами 168-223;

2) графическую часть схемы размещения гаражей, являющихся некапитальными сооружениями, а также стоянки технических или других средств передвижения инвалидов вблизи их места жительства на территории

городского округа муниципального образования «город Саянск» (Приложение 2) дополнить графическими схемами размещения гаражей с 168-223.

2. Опубликовать настоящее постановление на «Официальном интернет-портале правовой информации городского округа муниципального образования «город Саянск» (<http://sayansk-pravo.ru>), в газете «Саянские зори» (кроме приложения 2) и разместить на официальном сайте администрации городского округа муниципального образования «город Саянск» в информационно-телекоммуникационной сети «Интернет».

3. Настоящее постановление вступает в силу со дня его официального опубликования

4. Контроль исполнения настоящего постановления возложить на заместителя мэра городского округа по вопросам жизнеобеспечения города – председателя Комитета по жилищно-коммунальному хозяйству, транспорту и связи.

Исполняющий обязанности мэра
городского округа муниципального
образования «город Саянск»



А.В. Ермаков

Приложение 1
к постановлению администрации городского
округа муниципального образования «город Саянск»
от 12.03.2024 № 110-37-325-24

**ТЕКСТОВАЯ ЧАСТЬ СХЕМЫ РАЗМЕЩЕНИЯ ГАРАЖЕЙ, ЯВЛЯЮЩИХСЯ НЕКАПИТАЛЬНЫМИ СООРУЖЕНИЯМИ, А ТАКЖЕ СТОЯНОК
ТЕХНИЧЕСКИХ ИЛИ ДРУГИХ СРЕДСТВ ПЕРЕДВИЖЕНИЯ ИНВАЛИДОВ ВБЛИЗИ ИХ МЕСТА ЖИТЕЛЬСТВА НА ТЕРРИТОРИИ ГОРОДСКОГО
ОКРУГА МУНИЦИПАЛЬНОГО ОБРАЗОВАНИЯ «ГОРОД САЯНСК»**

№ п/п	Адрес расположения (место расположения)	Площадь земельного участка, кв. м	Кадастровый номер земельного участка (при наличии), кадастровый квартал	Площадь места размеще ния, кв.м	Вид объекта	Сведения о наличии либо отсутствии гаража
168.	Российская Федерация, Иркутская область, городской округ город Саянск, город Саянск, микрорайон 6а, в 160 метрах южнее пересечения проспекта Ленинградского и улицы П.Ф. Дворовкина	27,9	38:28:010416	27,9	гараж, являющийся некапитальным сооружением	имеется
169.	Российская Федерация, Иркутская область, городской округ город Саянск, город Саянск, микрорайон 6а, в 160 метрах южнее пересечения проспекта Ленинградского и улицы П.Ф. Дворовкина	17,3	38:28:010416	17,3	гараж, являющийся некапитальным сооружением	имеется
170.	Российская Федерация, Иркутская область, городской округ город Саянск, город Саянск, микрорайон 6а, в 160 метрах южнее пересечения проспекта Ленинградского и улицы П.Ф. Дворовкина	12,7	38:28:010416	12,7	гараж, являющийся некапитальным сооружением	имеется
171.	Российская Федерация, Иркутская область, городской округ город Саянск, город Саянск, микрорайон 6а, в 160 метрах южнее пересечения проспекта Ленинградского и улицы П.Ф. Дворовкина	18,8	38:28:010416	18,8	гараж, являющийся некапитальным сооружением	отсутствует

172.	Российская Федерация, Иркутская область, городской округ город Саянск, город Саянск, микрорайон 6а, в 160 метрах южнее пересечения проспекта Ленинградского и улицы П.Ф. Дворовкина	16,5	38:28:010416	16,5	гараж, являющийся некапитальным сооружениям	отсутствует
173.	Российская Федерация, Иркутская область, городской округ город Саянск, город Саянск, микрорайон 6а, в 160 метрах южнее пересечения проспекта Ленинградского и улицы П.Ф. Дворовкина	16,5	38:28:010416	16,5	гараж, являющийся некапитальным сооружениям	имеется
174.	Российская Федерация, Иркутская область, городской округ город Саянск, город Саянск, микрорайон 6а, в 160 метрах южнее пересечения проспекта Ленинградского и улицы П.Ф. Дворовкина	26,2	38:28:010416	26,2	гараж, являющийся некапитальным сооружениям	имеется
175.	Российская Федерация, Иркутская область, городской округ город Саянск, город Саянск, микрорайон 6а, в 160 метрах южнее пересечения проспекта Ленинградского и улицы П.Ф. Дворовкина	19,5	38:28:010416	19,5	гараж, являющийся некапитальным сооружениям	имеется
176.	Российская Федерация, Иркутская область, городской округ город Саянск, город Саянск, микрорайон 6а, в 160 метрах южнее пересечения проспекта Ленинградского и улицы П.Ф. Дворовкина	18,1	38:28:010416	18,1	гараж, являющийся некапитальным сооружениям	имеется
177.	Российская Федерация, Иркутская область, городской округ город Саянск, город Саянск, микрорайон 6а, в 160 метрах южнее пересечения проспекта Ленинградского и улицы П.Ф. Дворовкина	18,8	38:28:010416	18,8	гараж, являющийся некапитальным сооружениям	имеется
178.	Российская Федерация, Иркутская область, городской округ город Саянск, город Саянск, микрорайон 6а, в 160 метрах южнее пересечения проспекта Ленинградского и улицы П.Ф. Дворовкина	15,2	38:28:010416	15,2	гараж, являющийся некапитальным сооружениям	имеется

179.	Российская Федерация, Иркутская область, городской округ город Саянск, город Саянск, микрорайон 6а, в 160 метрах южнее пересечения проспекта Ленинградского и улицы П.Ф. Дворовкина	17,4	38:28:010416	17,4	гараж, являющийся некапитальным сооружениям	имеется
180.	Российская Федерация, Иркутская область, городской округ город Саянск, город Саянск, микрорайон 6а, в 160 метрах южнее пересечения проспекта Ленинградского и улицы П.Ф. Дворовкина	10,4	38:28:010416	10,4	гараж, являющийся некапитальным сооружениям	имеется
181.	Российская Федерация, Иркутская область, городской округ город Саянск, город Саянск, микрорайон 6а, в 160 метрах южнее пересечения проспекта Ленинградского и улицы П.Ф. Дворовкина	17	38:28:010416	17	гараж, являющийся некапитальным сооружениям	имеется
182.	Российская Федерация, Иркутская область, городской округ город Саянск, город Саянск, микрорайон 6а, в 160 метрах южнее пересечения проспекта Ленинградского и улицы П.Ф. Дворовкина	18,5	38:28:010416	18,5	гараж, являющийся некапитальным сооружениям	имеется
183.	Российская Федерация, Иркутская область, городской округ город Саянск, город Саянск, микрорайон 6а, в 160 метрах южнее пересечения проспекта Ленинградского и улицы П.Ф. Дворовкина	23,6	38:28:010416	23,6	гараж, являющийся некапитальным сооружениям	имеется
184.	Российская Федерация, Иркутская область, городской округ город Саянск, город Саянск, микрорайон 6а, в 160 метрах южнее пересечения проспекта Ленинградского и улицы П.Ф. Дворовкина	18,4	38:28:010416	18,4	гараж, являющийся некапитальным сооружениям	отсутствует
185.	Российская Федерация, Иркутская область, городской округ город Саянск, город Саянск, микрорайон 6а, в 160 метрах южнее пересечения проспекта Ленинградского и улицы П.Ф. Дворовкина	18,4	38:28:010416	18,4	гараж, являющийся некапитальным сооружениям	отсутствует

186.	Российская Федерация, Иркутская область, городской округ город Саянск, город Саянск, микрорайон 6а, в 160 метрах южнее пересечения проспекта Ленинградского и улицы П.Ф. Дворовкина	18,4	38:28:010416	18,4	гараж, являющийся некапитальным сооружениям	отсутствует
187.	Российская Федерация, Иркутская область, городской округ город Саянск, город Саянск, микрорайон 6а, в 160 метрах южнее пересечения проспекта Ленинградского и улицы П.Ф. Дворовкина	18,4	38:28:010416	18,4	гараж, являющийся некапитальным сооружениям	отсутствует
188.	Российская Федерация, Иркутская область, городской округ город Саянск, город Саянск, микрорайон 6а, в 160 метрах южнее пересечения проспекта Ленинградского и улицы П.Ф. Дворовкина	18,4	38:28:010416	18,4	гараж, являющийся некапитальным сооружениям	отсутствует
189.	Российская Федерация, Иркутская область, городской округ город Саянск, город Саянск, микрорайон 6а, в 160 метрах южнее пересечения проспекта Ленинградского и улицы П.Ф. Дворовкина	18,4	38:28:010416	18,4	гараж, являющийся некапитальным сооружениям	отсутствует
190.	Российская Федерация, Иркутская область, городской округ город Саянск, город Саянск, микрорайон 6а, в 160 метрах южнее пересечения проспекта Ленинградского и улицы П.Ф. Дворовкина	17,3	38:28:010416	17,3	стоянка технических или других средств передвижения инвалидов	отсутствует
191.	Российская Федерация, Иркутская область, городской округ город Саянск, город Саянск, микрорайон 6а, в 160 метрах южнее пересечения проспекта Ленинградского и улицы П.Ф. Дворовкина	17,3	38:28:010416	17,3	стоянка технических или других средств передвижения инвалидов	отсутствует
192.	Российская Федерация, Иркутская область, городской округ город Саянск, город Саянск, микрорайон 6а, в 160 метрах южнее пересечения проспекта Ленинградского и улицы П.Ф. Дворовкина	17,4	38:28:010416	17,4	стоянка технических или других средств передвижения инвалидов	отсутствует

193.	Российская Федерация, Иркутская область, городской округ город Саянск, город Саянск, микрорайон 6а, в 160 метрах южнее пересечения проспекта Ленинградского и улицы П.Ф. Дворовкина	17,4	38:28:010416	17,4	гараж, являющийся некапитальным сооружениям	отсутствует
194.	Российская Федерация, Иркутская область, городской округ город Саянск, город Саянск, микрорайон 6а, в 160 метрах южнее пересечения проспекта Ленинградского и улицы П.Ф. Дворовкина	17,3	38:28:010416	17,3	гараж, являющийся некапитальным сооружениям	отсутствует
195.	Российская Федерация, Иркутская область, городской округ город Саянск, город Саянск, микрорайон 6а, в 160 метрах южнее пересечения проспекта Ленинградского и улицы П.Ф. Дворовкина	10,3	38:28:010416	10,3	гараж, являющийся некапитальным сооружениям	имеется
196.	Российская Федерация, Иркутская область, городской округ город Саянск, город Саянск, микрорайон 6а, в 160 метрах южнее пересечения проспекта Ленинградского и улицы П.Ф. Дворовкина	13	38:28:010416	13	гараж, являющийся некапитальным сооружениям	имеется
197.	Российская Федерация, Иркутская область, городской округ город Саянск, город Саянск, микрорайон 6а, в 160 метрах южнее пересечения проспекта Ленинградского и улицы П.Ф. Дворовкина	20,6	38:28:010416	20,6	гараж, являющийся некапитальным сооружениям	имеется
198.	Российская Федерация, Иркутская область, городской округ город Саянск, город Саянск, микрорайон 6а, в 160 метрах южнее пересечения проспекта Ленинградского и улицы П.Ф. Дворовкина	20,2	38:28:010416	20,2	гараж, являющийся некапитальным сооружениям	имеется
199.	Российская Федерация, Иркутская область, городской округ город Саянск, город Саянск, микрорайон 6а, в 160 метрах южнее пересечения проспекта Ленинградского и улицы П.Ф. Дворовкина	14,8	38:28:010416	14,8	гараж, являющийся некапитальным сооружениям	имеется

200.	Российская Федерация, Иркутская область, городской округ город Саянск, город Саянск, микрорайон 6а, в 160 метрах южнее пересечения проспекта Ленинградского и улицы П.Ф. Дворовкина	17,1	38:28:010416	17,1	гараж, являющийся некапитальным сооружениям	имеется
201.	Российская Федерация, Иркутская область, городской округ город Саянск, город Саянск, микрорайон 6а, в 160 метрах южнее пересечения проспекта Ленинградского и улицы П.Ф. Дворовкина	14,8	38:28:010416	14,8	гараж, являющийся некапитальным сооружениям	имеется
202.	Российская Федерация, Иркутская область, городской округ город Саянск, город Саянск, микрорайон 6а, в 160 метрах южнее пересечения проспекта Ленинградского и улицы П.Ф. Дворовкина	18,8	38:28:010416	18,8	стоянка технических или других средств передвижения инвалидов	отсутствует
203.	Российская Федерация, Иркутская область, городской округ город Саянск, город Саянск, микрорайон 6а, в 160 метрах южнее пересечения проспекта Ленинградского и улицы П.Ф. Дворовкина	18,8	38:28:010416	18,8	стоянка технических или других средств передвижения инвалидов	отсутствует
204.	Российская Федерация, Иркутская область, городской округ город Саянск, город Саянск, микрорайон 6а, в 160 метрах южнее пересечения проспекта Ленинградского и улицы П.Ф. Дворовкина	18,8	38:28:010416	18,8	стоянка технических или других средств передвижения инвалидов	отсутствует
205.	Российская Федерация, Иркутская область, городской округ город Саянск, город Саянск, микрорайон 6а, в 160 метрах южнее пересечения проспекта Ленинградского и улицы П.Ф. Дворовкина	15,2	38:28:010416	15,2	гараж, являющийся некапитальным сооружениям	имеется
206.	Российская Федерация, Иркутская область, городской округ город Саянск, город Саянск, микрорайон 6а, в 160 метрах южнее пересечения проспекта Ленинградского и улицы П.Ф. Дворовкина	15,2	38:28:010416	15,2	гараж, являющийся некапитальным сооружениям	имеется

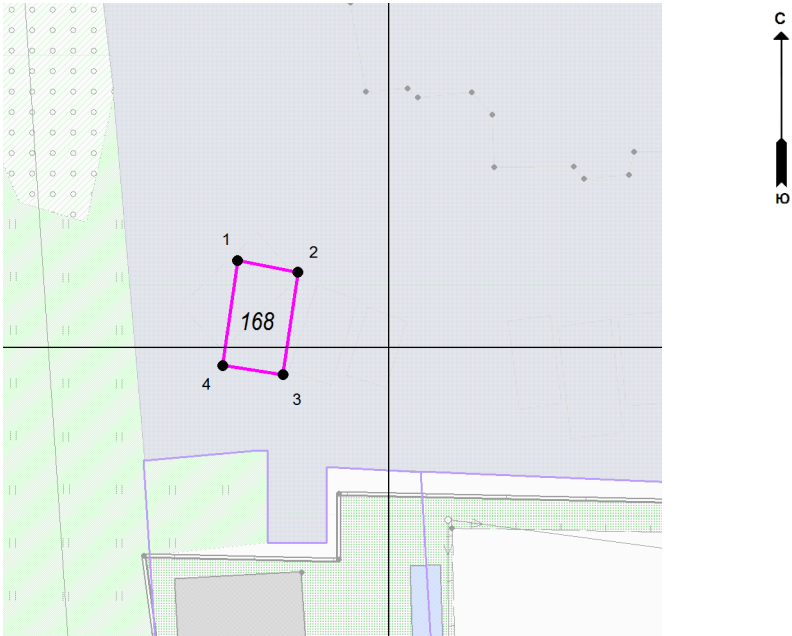
207.	Российская Федерация, Иркутская область, городской округ город Саянск, город Саянск, микрорайон 6а, в 160 метрах южнее пересечения проспекта Ленинградского и улицы П.Ф. Дворовкина	15,2	38:28:010416	15,2	гараж, являющийся некапитальным сооружениям	имеется
208.	Российская Федерация, Иркутская область, городской округ город Саянск, город Саянск, микрорайон 6а, в 160 метрах южнее пересечения проспекта Ленинградского и улицы П.Ф. Дворовкина	15,2	38:28:010416	15,2	гараж, являющийся некапитальным сооружениям	имеется
209.	Российская Федерация, Иркутская область, городской округ город Саянск, город Саянск, микрорайон 6а, в 160 метрах южнее пересечения проспекта Ленинградского и улицы П.Ф. Дворовкина	15,2	38:28:010416	15,2	гараж, являющийся некапитальным сооружениям	имеется
210.	Российская Федерация, Иркутская область, городской округ город Саянск, город Саянск, микрорайон 6а, в 160 метрах южнее пересечения проспекта Ленинградского и улицы П.Ф. Дворовкина	15,2	38:28:010416	15,2	гараж, являющийся некапитальным сооружениям	имеется
211.	Российская Федерация, Иркутская область, городской округ город Саянск, город Саянск, микрорайон 6а, в 160 метрах южнее пересечения проспекта Ленинградского и улицы П.Ф. Дворовкина	15,2	38:28:010416	15,2	гараж, являющийся некапитальным сооружениям	имеется
212.	Российская Федерация, Иркутская область, городской округ город Саянск, город Саянск, микрорайон 6а, в 160 метрах южнее пересечения проспекта Ленинградского и улицы П.Ф. Дворовкина	15,2	38:28:010416	15,2	гараж, являющийся некапитальным сооружениям	имеется
213.	Российская Федерация, Иркутская область, городской округ город Саянск, город Саянск, микрорайон 6а, в 160 метрах южнее пересечения проспекта Ленинградского и улицы П.Ф. Дворовкина	15,3	38:28:010416	15,3	гараж, являющийся некапитальным сооружениям	имеется

214.	Российская Федерация, Иркутская область, городской округ город Саянск, город Саянск, микрорайон 6а, в 160 метрах южнее пересечения проспекта Ленинградского и улицы П.Ф. Дворовкина	15,2	38:28:010416	15,2	гараж, являющийся некапитальным сооружениям	имеется
215.	Российская Федерация, Иркутская область, городской округ город Саянск, город Саянск, микрорайон 6а, в 160 метрах южнее пересечения проспекта Ленинградского и улицы П.Ф. Дворовкина	22,1	38:28:010416	22,1	гараж, являющийся некапитальным сооружениям	имеется
216.	Российская Федерация, Иркутская область, городской округ город Саянск, город Саянск, микрорайон 6а, в 160 метрах южнее пересечения проспекта Ленинградского и улицы П.Ф. Дворовкина	18,2	38:28:010416	18,2	гараж, являющийся некапитальным сооружениям	имеется
217.	Российская Федерация, Иркутская область, городской округ город Саянск, город Саянск, микрорайон 6а, в 160 метрах южнее пересечения проспекта Ленинградского и улицы П.Ф. Дворовкина	11,5	38:28:010416	11,5	гараж, являющийся некапитальным сооружениям	имеется
218.	Российская Федерация, Иркутская область, городской округ город Саянск, город Саянск, микрорайон 6а, в 160 метрах южнее пересечения проспекта Ленинградского и улицы П.Ф. Дворовкина	10,4	38:28:010416	10,4	гараж, являющийся некапитальным сооружениям	имеется
219.	Российская Федерация, Иркутская область, городской округ город Саянск, город Саянск, микрорайон 6а, в 160 метрах южнее пересечения проспекта Ленинградского и улицы П.Ф. Дворовкина	10,4	38:28:010416	10,4	гараж, являющийся некапитальным сооружениям	имеется

220.	Российская Федерация, Иркутская область, городской округ город Саянск, город Саянск, микрорайон ба, в 160 метрах южнее пересечения проспекта Ленинградского и улицы П.Ф. Дворовкина	15,2	38:28:010416	15,2	гараж, являющийся некапитальным сооружениям	имеется
221.	Российская Федерация, Иркутская область, городской округ город Саянск, город Саянск, микрорайон ба, в 160 метрах южнее пересечения проспекта Ленинградского и улицы П.Ф. Дворовкина	10,4	38:28:010416	10,4	гараж, являющийся некапитальным сооружениям	имеется
222.	Российская Федерация, Иркутская область, городской округ город Саянск, город Саянск, микрорайон ба, в 160 метрах южнее пересечения проспекта Ленинградского и улицы П.Ф. Дворовкина	17,4	38:28:010416	17,4	гараж, являющийся некапитальным сооружениям	имеется
223.	Российская Федерация, Иркутская область, городской округ город Саянск, город Саянск, микрорайон ба, в 160 метрах южнее пересечения проспекта Ленинградского и улицы П.Ф. Дворовкина	18,4	38:28:010416	18,4	гараж, являющийся некапитальным сооружениям	имеется

Приложение 2
к постановлению администрации
городского
округа муниципального образования
«город Саянск»
от 12.03.2024 № 110-37-325-24

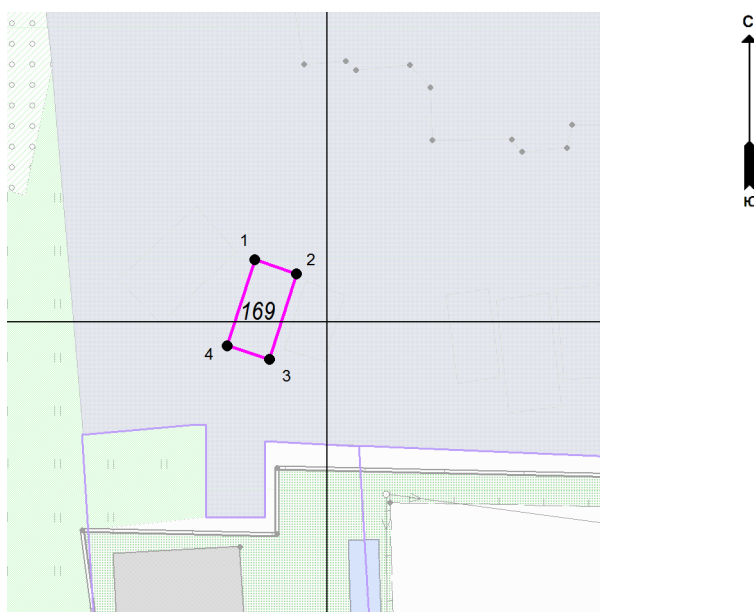
Графическая схема размещения гаражей, являющихся некапитальными сооружениями, либо стоянок технических или других средств передвижения инвалидов вблизи их места жительства на территории городского округа муниципального образования «город Саянск», расположенной: Российская Федерация, Иркутская область, городской округ город Саянск, город Саянск, микрорайон 6а, в 160 метрах южнее пересечения проспекта Ленинградского и улицы П.Ф. Дворовкина
(№ 168 согласно Приложению 1)



М 1:500

Координаты в системе МСК-38 зона 3 Иркутская область		
№	X	Y
1	587105,74	3194390,02
2	587105,00	3194393,99
3	587098,23	3194393,04
4	587098,79	3194389,06
1	587105,74	3194390,02
S (металлический гараж)	27,9 кв. м	

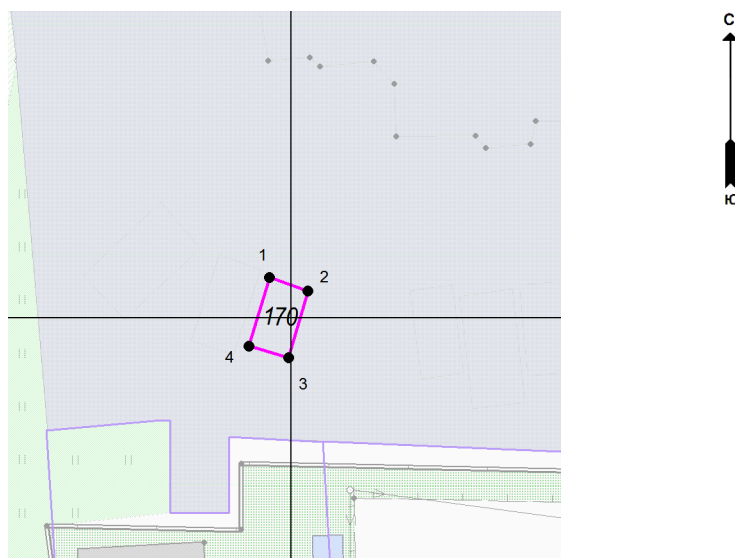
Графическая схема размещения гаражей, являющихся некапитальными сооружениями, либо стоянок технических или других средств передвижения инвалидов вблизи их места жительства на территории городского округа муниципального образования «город Саянск», расположенной: Российская Федерация, Иркутская область, городской округ город Саянск, город Саянск, микрорайон 6а, в 160 метрах южнее пересечения проспекта Ленинградского и улицы П.Ф. Дворовкина
(№ 169 согласно Приложению 1)



М 1:500

Координаты в системе МСК-38 зона 3 Иркутская область		
№	X	Y
1	587104,11	3194395,22
2	587103,17	3194397,98
3	587097,54	3194396,19
4	587098,43	3194393,41
1	587104,11	3194395,22
S (металлический гараж)	17,3 кв. м	

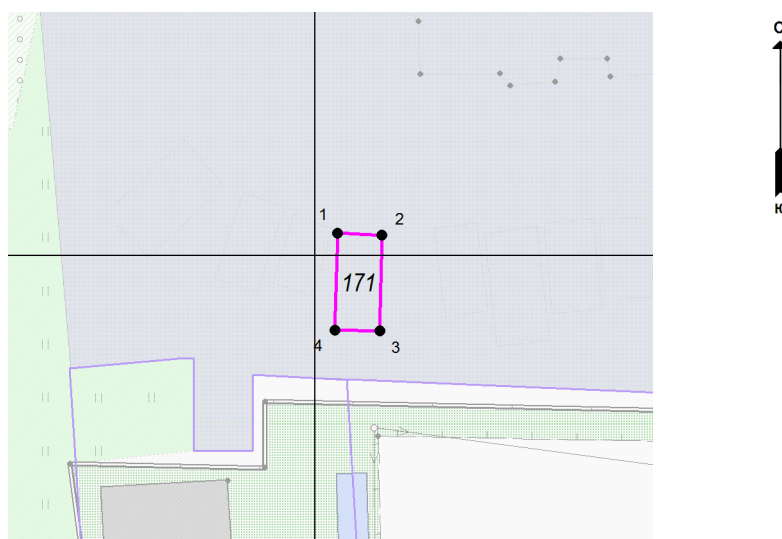
Графическая схема размещения гаражей, являющихся некапитальными сооружениями, либо стоянок технических или других средств передвижения инвалидов вблизи их места жительства на территории городского округа муниципального образования «город Саянск», расположенной: Российская Федерация, Иркутская область, городской округ город Саянск, город Саянск, микрорайон 6а, в 160 метрах южнее пересечения проспекта Ленинградского и улицы П.Ф. Дворовкина
(№ 170 согласно Приложению 1)



М 1:500

Координаты в системе МСК-38 зона 3 Иркутская область		
№	X	Y
1	587102,67	3194398,57
2	587101,76	3194401,13
3	587097,36	3194399,84
4	587098,13	3194397,23
1	587102,67	3194398,57
S (металлический гараж)	12,7 кв. м	

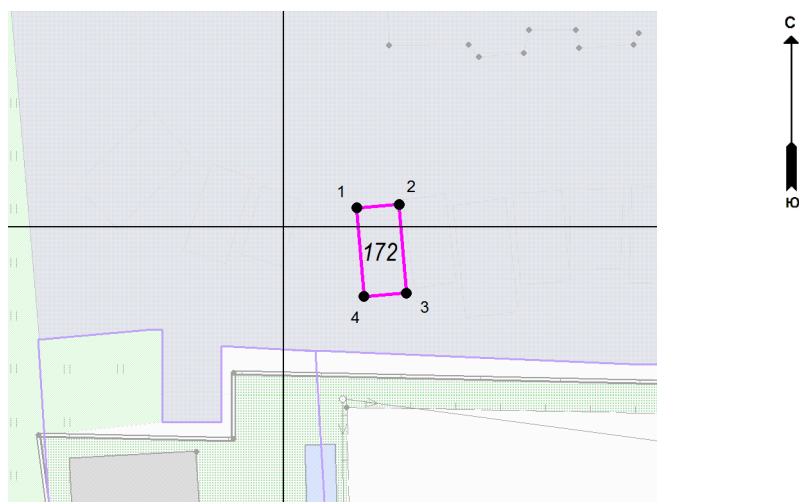
Графическая схема размещения гаражей, являющихся некапитальными сооружениями, либо стоянок технических или других средств передвижения инвалидов вблизи их места жительства на территории городского округа муниципального образования «город Саянск», расположенной: Российская Федерация, Иркутская область, городской округ город Саянск, город Саянск, микрорайон 6а, в 160 метрах южнее пересечения проспекта Ленинградского и улицы П.Ф. Дворовкина
(№ 171 согласно Приложению 1)



М 1:500

Координаты в системе МСК-38 зона 3 Иркутская область		
№	X	Y
1		
2		
3		
4		
1		
S (металлический гараж)	18,8 кв. м	

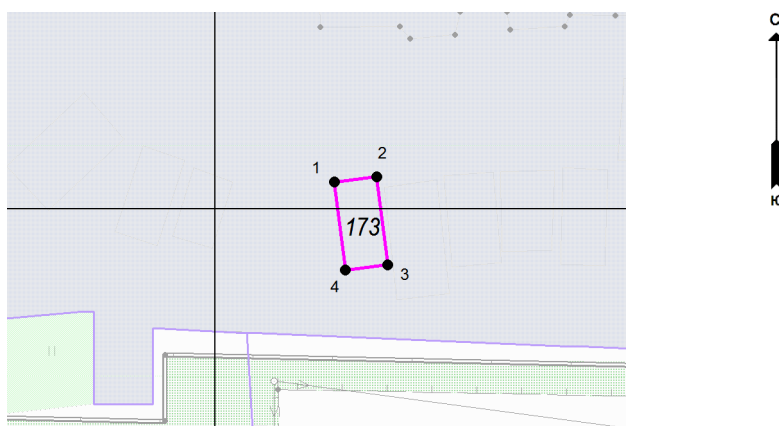
Графическая схема размещения гаражей, являющихся некапитальными сооружениями, либо стоянок технических или других средств передвижения инвалидов вблизи их места жительства на территории городского округа муниципального образования «город Саянск», расположенной: Российская Федерация, Иркутская область, городской округ город Саянск, город Саянск, микрорайон 6а, в 160 метрах южнее пересечения проспекта Ленинградского и улицы П.Ф. Дворовкина
(№ 172 согласно Приложению 1)



М 1:500

Координаты в системе МСК-38 зона 3 Иркутская область		
№	X	Y
1	587101,25	3194404,83
2	587101,46	3194407,63
3	587095,63	3194408,11
4	587095,40	3194405,30
1	587101,25	3194404,83
S (металлический гараж)	16,5 кв. м	

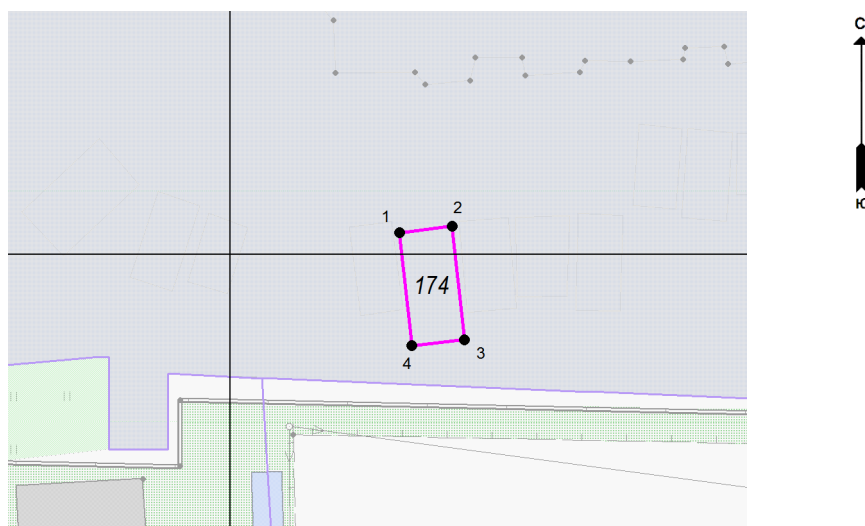
Графическая схема размещения гаражей, являющихся некапитальными сооружениями, либо стоянок технических или других средств передвижения инвалидов вблизи их места жительства на территории городского округа муниципального образования «город Саянск», расположенной: Российская Федерация, Иркутская область, городской округ город Саянск, город Саянск, микрорайон 6а, в 160 метрах южнее пересечения проспекта Ленинградского и улицы П.Ф. Дворовкина
(№ 173 согласно Приложению 1)



М 1:500

Координаты в системе МСК-38 зона 3 Иркутская область		
№	X	Y
1	587101,78	3194407,87
2	587102,12	3194410,66
3	587096,31	3194411,40
4	587095,96	3194408,60
1	587101,78	3194407,87
S (металлический гараж)	16,5 кв. м	

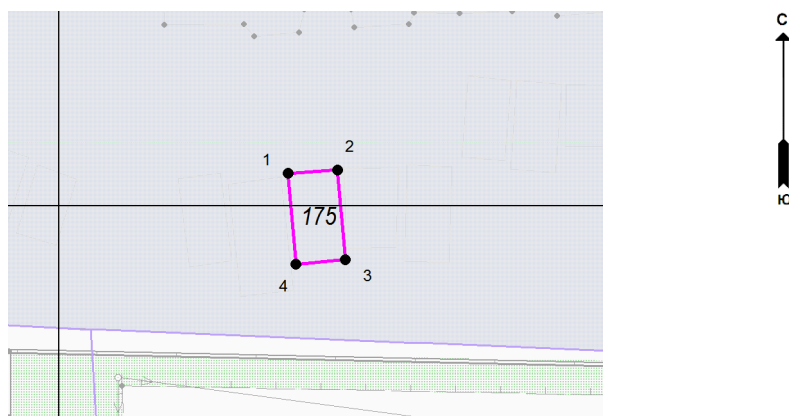
Графическая схема размещения гаражей, являющихся некапитальными сооружениями, либо стоянок технических или других средств передвижения инвалидов вблизи их места жительства на территории городского округа муниципального образования «город Саянск», расположенной: Российская Федерация, Иркутская область, городской округ город Саянск, город Саянск, микрорайон 6а, в 160 метрах южнее пересечения проспекта Ленинградского и улицы П.Ф. Дворовкина
(№ 174 согласно Приложению 1)



М 1:500

Координаты в системе МСК-38 зона 3 Иркутская область		
№	X	Y
1	587101,41	3194411,19
2	587101,86	3194414,65
3	587094,36	3194415,48
4	587093,98	3194412,01
1	587101,41	3194411,19
S (металлический гараж)	26,2 кв. м	

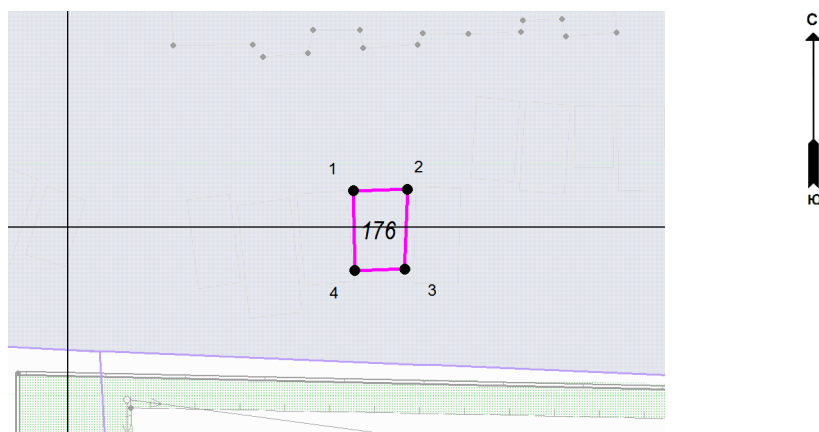
Графическая схема размещения гаражей, являющихся некапитальными сооружениями, либо стоянок технических или других средств передвижения инвалидов вблизи их места жительства на территории городского округа муниципального образования «город Саянск», расположенной: Российская Федерация, Иркутская область, городской округ город Саянск, город Саянск, микрорайон 6а, в 160 метрах южнее пересечения проспекта Ленинградского и улицы П.Ф. Дворовкина
(№ 175 согласно Приложению 1)



М 1:500

Координаты в системе МСК-38 зона 3 Иркутская область		
№	X	Y
1	587102,15	3194415,14
2	587102,37	3194418,39
3	587096,42	3194418,90
4	587096,15	3194415,65
1	587102,15	3194415,14
S (металлический гараж)	19,5 кв. м	

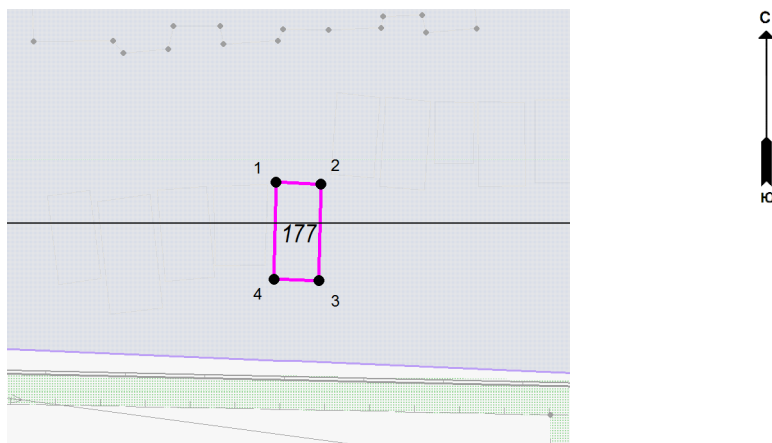
Графическая схема размещения гаражей, являющихся некапитальными сооружениями, либо стоянок технических или других средств передвижения инвалидов вблизи их места жительства на территории городского округа муниципального образования «город Саянск», расположенной: Российская Федерация, Иркутская область, городской округ город Саянск, город Саянск, микрорайон 6а, в 160 метрах южнее пересечения проспекта Ленинградского и улицы П.Ф. Дворовкина
(№ 176 согласно Приложению 1)



М 1:500

Координаты в системе МСК-38 зона 3 Иркутская область		
№	X	Y
1	587102,42	3194418,83
2	587102,50	3194422,42
3	587097,23	3194422,25
4	587097,16	3194418,95
1	587102,42	3194418,83
S (металлический гараж)	18,1 кв. м	

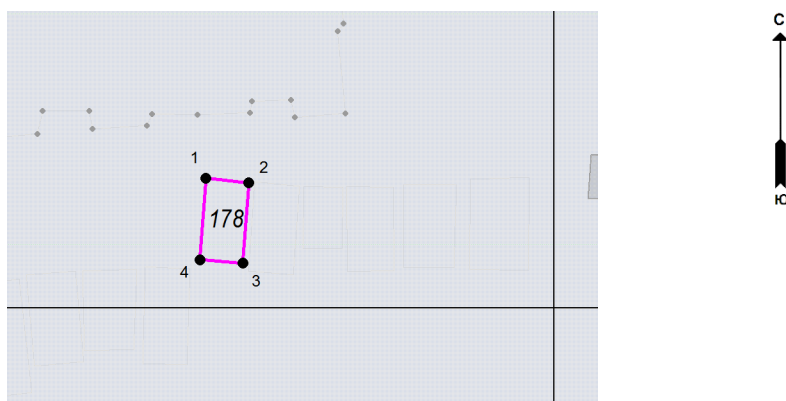
Графическая схема размещения гаражей, являющихся некапитальными сооружениями, либо стоянок технических или других средств передвижения инвалидов вблизи их места жительства на территории городского округа муниципального образования «город Саянск», расположенной: Российская Федерация, Иркутская область, городской округ город Саянск, город Саянск, микрорайон 6а, в 160 метрах южнее пересечения проспекта Ленинградского и улицы П.Ф. Дворовкина
(№ 177 согласно Приложению 1)



М 1:500

Координаты в системе МСК-38 зона 3 Иркутская область		
№	X	Y
1	587102,69	3194422,95
2	587102,56	3194425,90
3	587096,24	3194425,77
4	587096,30	3194422,81
1	587102,69	3194422,95
S (металлический гараж)	18,8 кв. м	

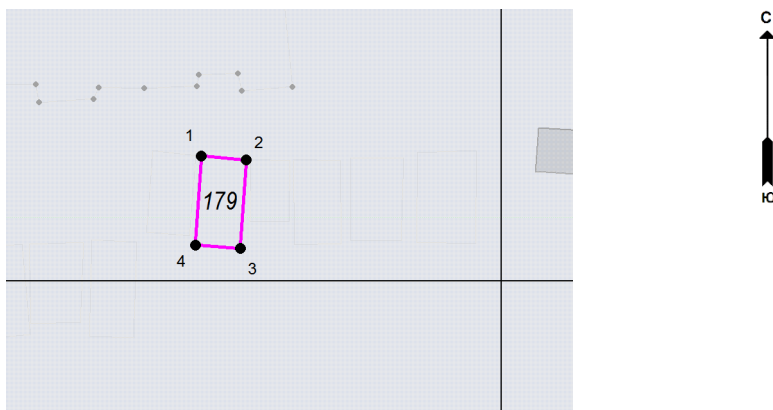
Графическая схема размещения гаражей, являющихся некапитальными сооружениями, либо стоянок технических или других средств передвижения инвалидов вблизи их места жительства на территории городского округа муниципального образования «город Саянск», расположенной: Российская Федерация, Иркутская область, городской округ город Саянск, город Саянск, микрорайон 6а, в 160 метрах южнее пересечения проспекта Ленинградского и улицы П.Ф. Дворовкина
(№ 178 согласно Приложению 1)



М 1:500

Координаты в системе МСК-38 зона 3 Иркутская область		
№	X	Y
1	587108,54	3194426,99
2	587108,26	3194429,83
3	587102,97	3194429,45
4	587103,18	3194426,61
1	587108,54	3194426,99
S (металлический гараж)	15,2 кв. м	

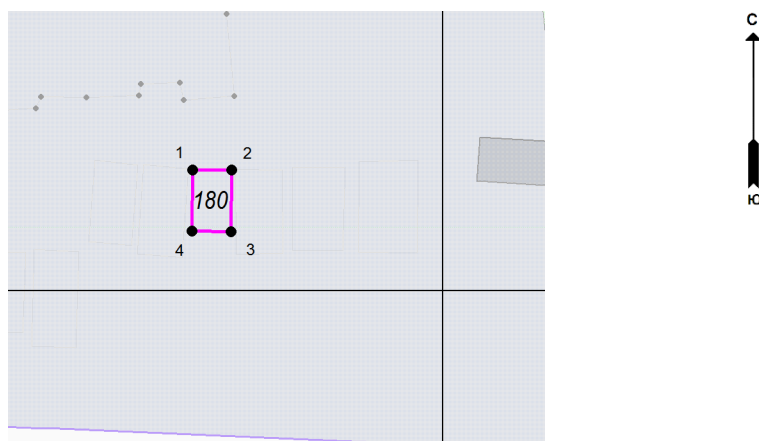
Графическая схема размещения гаражей, являющихся некапитальными сооружениями, либо стоянок технических или других средств передвижения инвалидов вблизи их места жительства на территории городского округа муниципального образования «город Саянск», расположенной: Российская Федерация, Иркутская область, городской округ город Саянск, город Саянск, микрорайон 6а, в 160 метрах южнее пересечения проспекта Ленинградского и улицы П.Ф. Дворовкина
(№ 179 согласно Приложению 1)



М 1:500

Координаты в системе МСК-38 зона 3 Иркутская область		
№	X	Y
1	587108,26	3194430,21
2	587108,00	3194433,15
3	587102,17	3194432,76
4	587102,37	3194429,81
1	587108,26	3194430,21
S (металлический гараж)	17,4 кв. м	

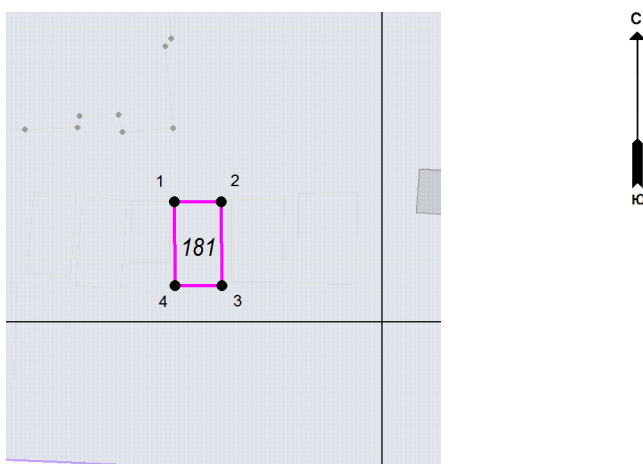
Графическая схема размещения гаражей, являющихся некапитальными сооружениями, либо стоянок технических или других средств передвижения инвалидов вблизи их места жительства на территории городского округа муниципального образования «город Саянск», расположенной: Российская Федерация, Иркутская область, городской округ город Саянск, город Саянск, микрорайон 6а, в 160 метрах южнее пересечения проспекта Ленинградского и улицы П.Ф. Дворовкина
(№ 180 согласно Приложению 1)



М 1:500

Координаты в системе МСК-38 зона 3 Иркутская область		
№	X	Y
1	587107,96	3194433,47
2	587107,93	3194436,04
3	587103,89	3194436,00
4	587103,92	3194433,43
1	587107,96	3194433,47
S (металлический гараж)	10,4 кв. м	

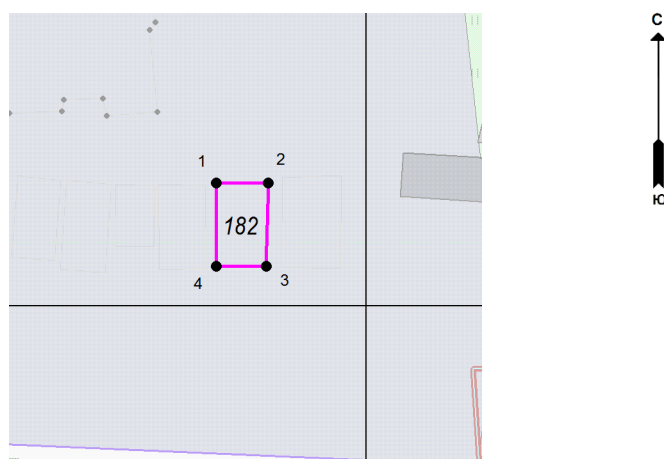
Графическая схема размещения гаражей, являющихся некапитальными сооружениями, либо стоянок технических или других средств передвижения инвалидов вблизи их места жительства на территории городского округа муниципального образования «город Саянск», расположенной: Российская Федерация, Иркутская область, городской округ город Саянск, город Саянск, микрорайон 6а, в 160 метрах южнее пересечения проспекта Ленинградского и улицы П.Ф. Дворовкина
(№ 181 согласно Приложению 1)



М 1:500

Координаты в системе МСК-38 зона 3 Иркутская область		
№	X	Y
1	587107,95	3194436,31
2	587107,93	3194439,38
3	587102,40	3194439,41
4	587102,39	3194436,34
1	587107,95	3194436,31
S (металлический гараж)	17 кв. м	

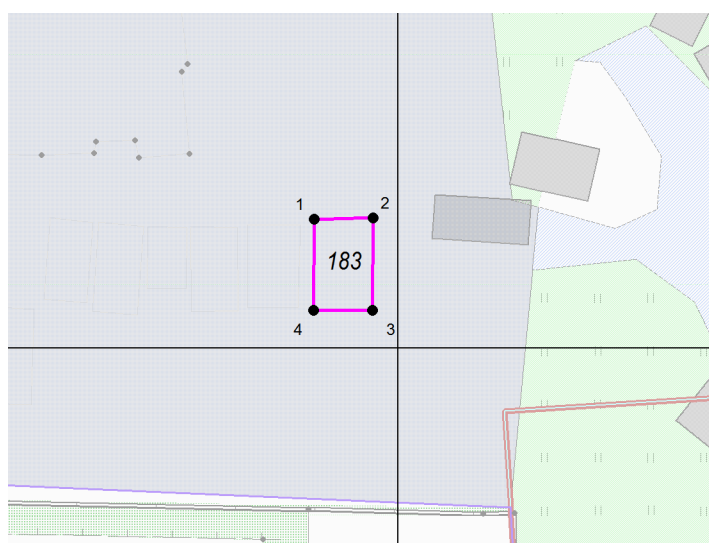
Графическая схема размещения гаражей, являющихся некапитальными сооружениями, либо стоянок технических или других средств передвижения инвалидов вблизи их места жительства на территории городского округа муниципального образования «город Саянск», расположенной: Российская Федерация, Иркутская область, городской округ город Саянск, город Саянск, микрорайон 6а, в 160 метрах южнее пересечения проспекта Ленинградского и улицы П.Ф. Дворовкина
(№ 182 согласно Приложению 1)



М 1:500

Координаты в системе МСК-38 зона 3 Иркутская область		
№	X	Y
1	587108,11	3194440,08
2	587108,11	3194443,53
3	587102,62	3194443,38
4	587102,62	3194440,08
1	587108,11	3194440,08
S (металлический гараж)	18,5 кв. м	

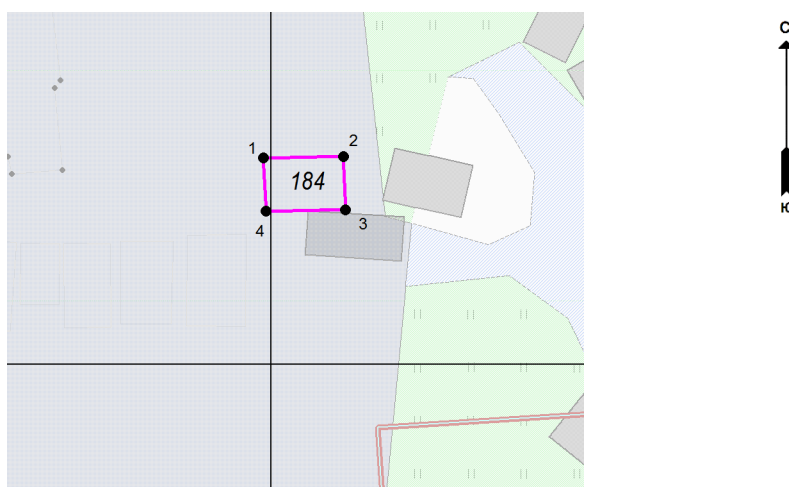
Графическая схема размещения гаражей, являющихся некапитальными сооружениями, либо стоянок технических или других средств передвижения инвалидов вблизи их места жительства на территории городского округа муниципального образования «город Саянск», расположенной: Российская Федерация, Иркутская область, городской округ город Саянск, город Саянск, микрорайон 6а, в 160 метрах южнее пересечения проспекта Ленинградского и улицы П.Ф. Дворовкина
(№ 183 согласно Приложению 1)



М 1:500

Координаты в системе МСК-38 зона 3 Иркутская область		
№	X	Y
1	587108,48	3194444,45
2	587108,57	3194448,36
3	587102,47	3194448,32
4	587102,49	3194444,42
1	587108,48	3194444,45
S (металлический гараж)	23,6 кв. м	

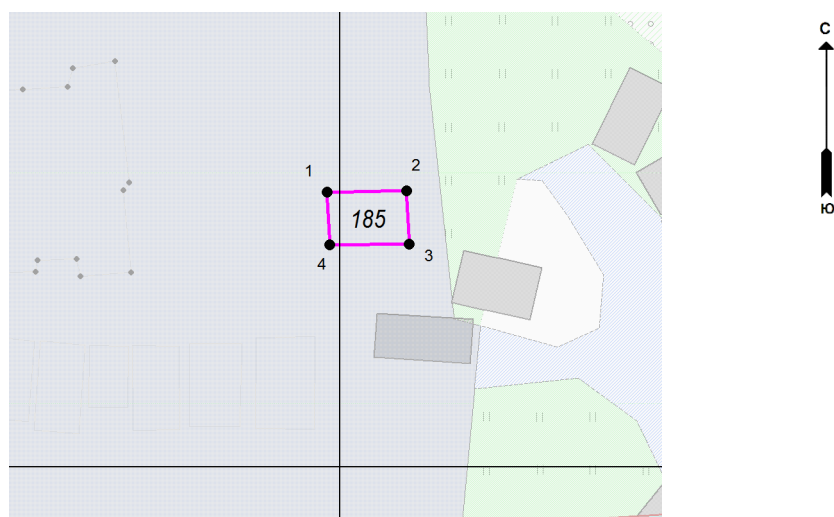
Графическая схема размещения гаражей, являющихся некапитальными сооружениями, либо стоянок технических или других средств передвижения инвалидов вблизи их места жительства на территории городского округа муниципального образования «город Саянск», расположенной: Российская Федерация, Иркутская область, городской округ город Саянск, город Саянск, микрорайон 6а, в 160 метрах южнее пересечения проспекта Ленинградского и улицы П.Ф. Дворовкина
(№ 184 согласно Приложению 1)



М 1:500

Координаты в системе МСК-38 зона 3 Иркутская область		
№	X	Y
1	587113,61	3194449,51
2	587113,69	3194454,77
3	587110,19	3194454,91
4	587110,12	3194449,65
1	587113,61	3194449,51
S (металлический гараж)	18,4 кв. м	

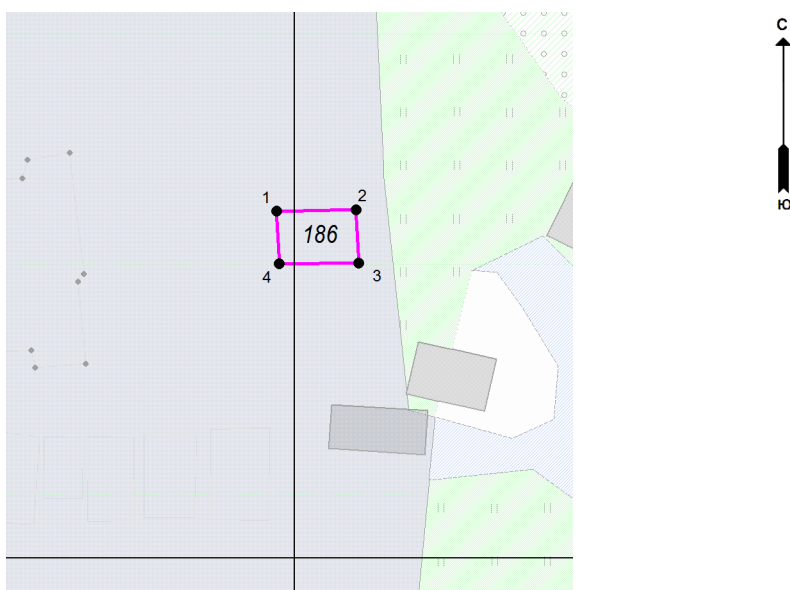
Графическая схема размещения гаражей, являющихся некапитальными сооружениями, либо стоянок технических или других средств передвижения инвалидов вблизи их места жительства на территории городского округа муниципального образования «город Саянск», расположенной: Российская Федерация, Иркутская область, городской округ город Саянск, город Саянск, микрорайон 6а, в 160 метрах южнее пересечения проспекта Ленинградского и улицы П.Ф. Дворовкина
(№ 185 согласно Приложению 1)



М 1:500

Координаты в системе МСК-38 зона 3 Иркутская область		
№	X	Y
1	587118,12	3194449,17
2	587118,21	3194454,43
3	587114,70	3194454,58
4	587114,63	3194449,31
1	587118,12	3194449,17
S (металлический гараж)	18,4 кв. м	

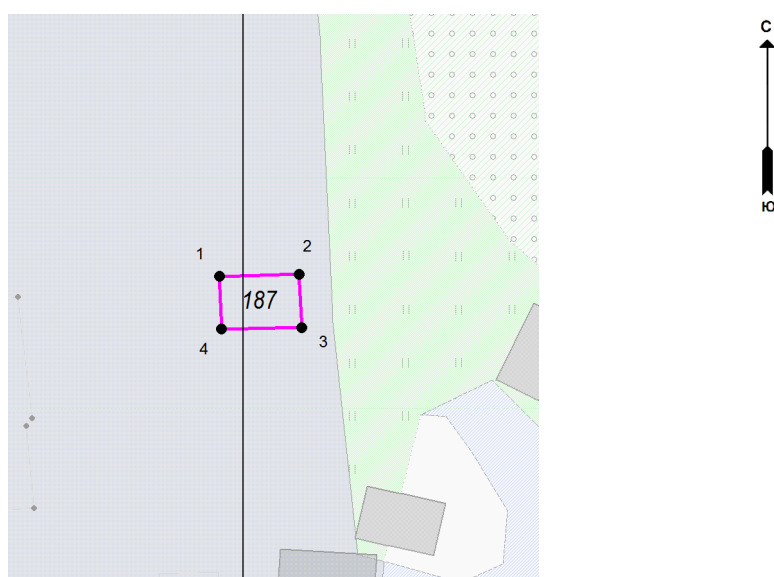
Графическая схема размещения гаражей, являющихся некапитальными сооружениями, либо стоянок технических или других средств передвижения инвалидов вблизи их места жительства на территории городского округа муниципального образования «город Саянск», расположенной: Российская Федерация, Иркутская область, городской округ город Саянск, город Саянск, микрорайон 6а, в 160 метрах южнее пересечения проспекта Ленинградского и улицы П.Ф. Дворовкина
(№ 186 согласно Приложению 1)



М 1:500

Координаты в системе МСК-38 зона 3 Иркутская область		
№	X	Y
1	587122,90	3194448,83
2	587122,99	3194454,09
3	587119,48	3194454,24
4	587119,41	3194448,98
1	587122,90	3194448,83
S (металлический гараж)	18,4 кв. м	

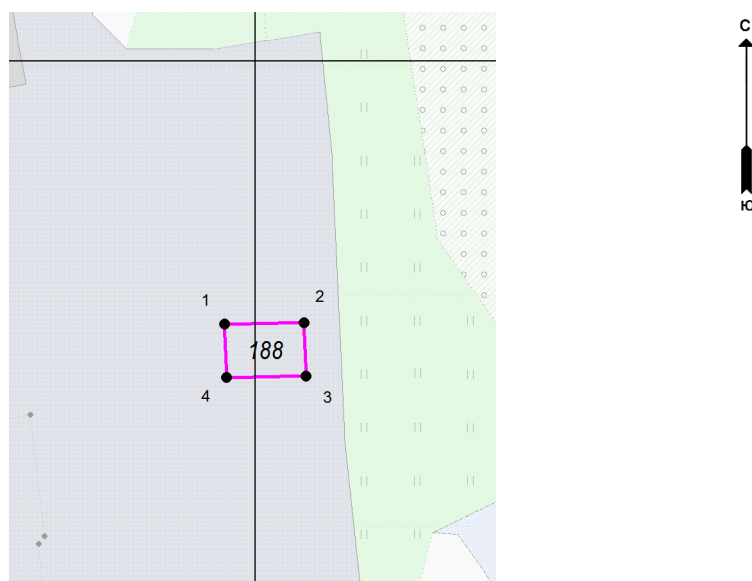
Графическая схема размещения гаражей, являющихся некапитальными сооружениями, либо стоянок технических или других средств передвижения инвалидов вблизи их места жительства на территории городского округа муниципального образования «город Саянск», расположенной: Российская Федерация, Иркутская область, городской округ город Саянск, город Саянск, микрорайон 6а, в 160 метрах южнее пересечения проспекта Ленинградского и улицы П.Ф. Дворовкина
(№ 187 согласно Приложению 1)



М 1:500

Координаты в системе МСК-38 зона 3 Иркутская область		
№	X	Y
1	587128,08	3194448,43
2	587128,17	3194453,69
3	587124,67	3194453,84
4	587124,60	3194448,57
1	587128,08	3194448,43
S (металлический гараж)	18,4 кв. м	

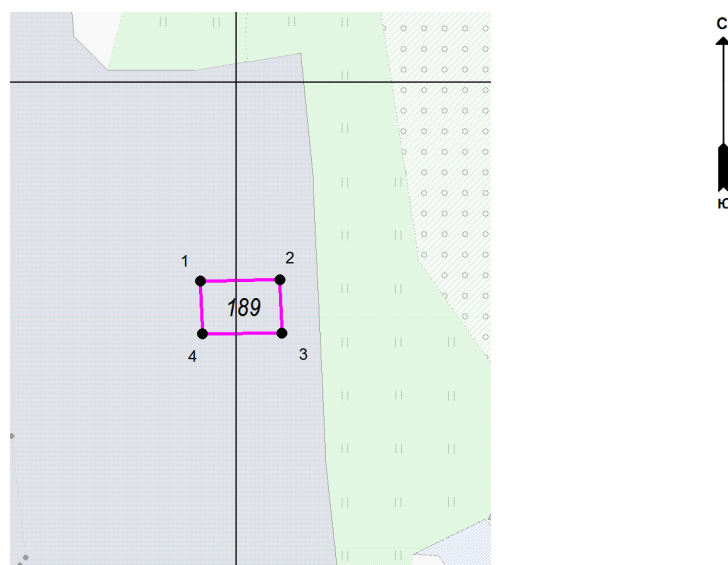
Графическая схема размещения гаражей, являющихся некапитальными сооружениями, либо стоянок технических или других средств передвижения инвалидов вблизи их места жительства на территории городского округа муниципального образования «город Саянск», расположенной: Российская Федерация, Иркутская область, городской округ город Саянск, город Саянск, микрорайон 6а, в 160 метрах южнее пересечения проспекта Ленинградского и улицы П.Ф. Дворовкина
(№ 188 согласно Приложению 1)



М 1:500

Координаты в системе МСК-38 зона 3 Иркутская область		
№	X	Y
1	587132,66	3194447,96
2	587132,75	3194453,22
3	587129,25	3194453,36
4	587129,18	3194448,10
1	587132,66	3194447,96
S (металлический гараж)	18,4 кв. м	

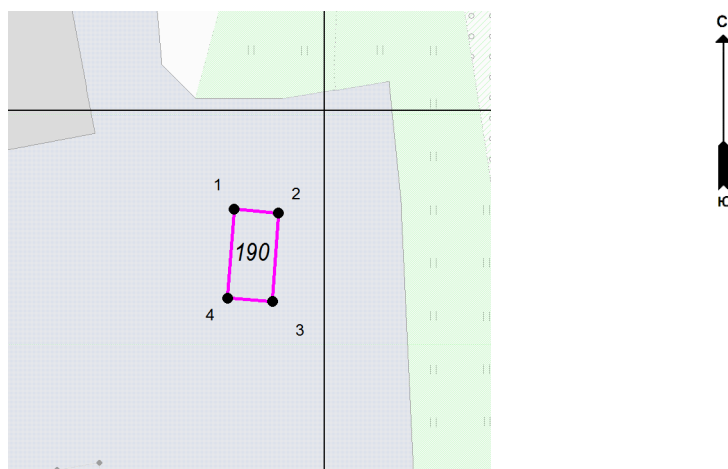
Графическая схема размещения гаражей, являющихся некапитальными сооружениями, либо стоянок технических или других средств передвижения инвалидов вблизи их места жительства на территории городского округа муниципального образования «город Саянск», расположенной: Российская Федерация, Иркутская область, городской округ город Саянск, город Саянск, микрорайон 6а, в 160 метрах южнее пересечения проспекта Ленинградского и улицы П.Ф. Дворовкина
(№ 189 согласно Приложению 1)



М 1:500

Координаты в системе МСК-38 зона 3 Иркутская область		
№	X	Y
1	587136,91	3194447,62
2	587136,99	3194452,88
3	587133,49	3194453,03
4	587133,42	3194447,76
1	587136,91	3194447,62
S (металлический гараж)	18,4 кв. м	

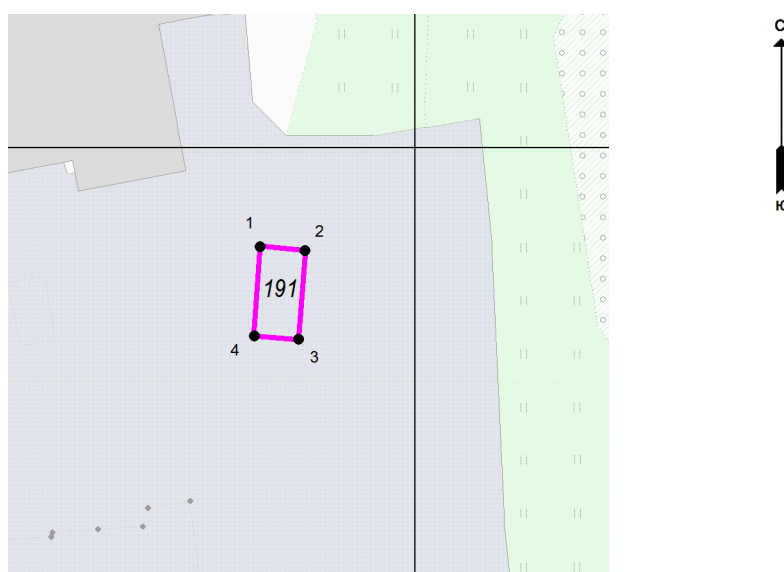
Графическая схема размещения гаражей, являющихся некапитальными сооружениями, либо стоянок технических или других средств передвижения инвалидов вблизи их места жительства на территории городского округа муниципального образования «город Саянск», расположенной: Российская Федерация, Иркутская область, городской округ город Саянск, город Саянск, микрорайон 6а, в 160 метрах южнее пересечения проспекта Ленинградского и улицы П.Ф. Дворовкина
(№ 190 согласно Приложению 1)



М 1:500

Координаты в системе МСК-38 зона 3 Иркутская область		
№	X	Y
1	587143,48	3194444,02
2	587143,22	3194446,96
3	587137,39	3194446,56
4	587137,59	3194443,62
1	587143,48	3194444,02
S (металлический гараж)	17,3 кв. м	

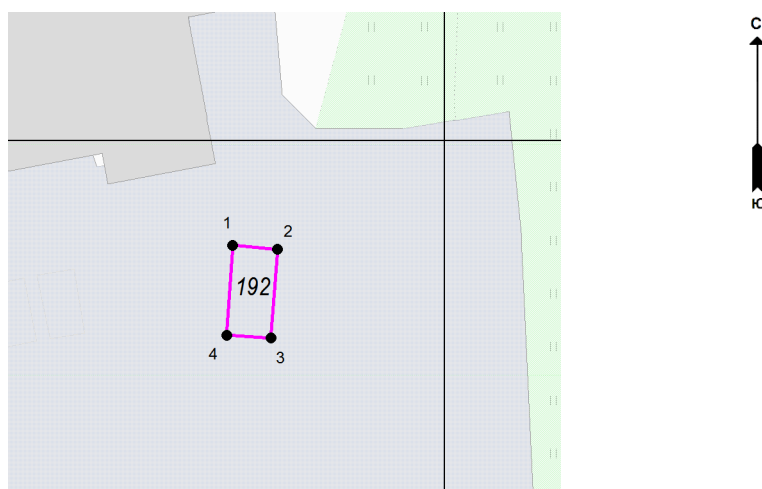
Графическая схема размещения гаражей, являющихся некапитальными сооружениями, либо стоянок технических или других средств передвижения инвалидов вблизи их места жительства на территории городского округа муниципального образования «город Саянск», расположенной: Российская Федерация, Иркутская область, городской округ город Саянск, город Саянск, микрорайон 6а, в 160 метрах южнее пересечения проспекта Ленинградского и улицы П.Ф. Дворовкина
(№ 191 согласно Приложению 1)



М 1:500

Координаты в системе МСК-38 зона 3 Иркутская область		
№	X	Y
1	587143,48	3194439,77
2	587143,22	3194442,71
3	587137,39	3194442,32
4	587137,59	3194439,38
1	587143,48	3194439,77
S (металлический гараж)	17,3 кв. м	

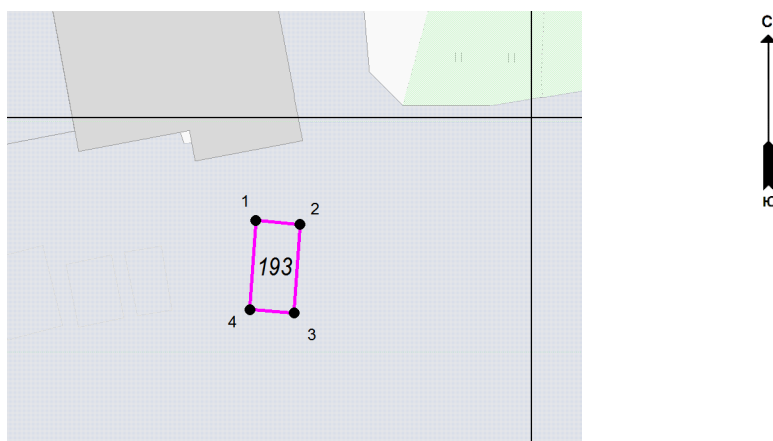
Графическая схема размещения гаражей, являющихся некапитальными сооружениями, либо стоянок технических или других средств передвижения инвалидов вблизи их места жительства на территории городского округа муниципального образования «город Саянск», расположенной: Российская Федерация, Иркутская область, городской округ город Саянск, город Саянск, микрорайон 6а, в 160 метрах южнее пересечения проспекта Ленинградского и улицы П.Ф. Дворовкина
(№ 192 согласно Приложению 1)



М 1:500

Координаты в системе МСК-38 зона 3 Иркутская область		
№	X	Y
1	587143,08	3194436,00
2	587142,82	3194438,94
3	587136,99	3194438,55
4	587137,18	3194435,60
1	587143,08	3194436,00
S (металлический гараж)	17,4 кв. м	

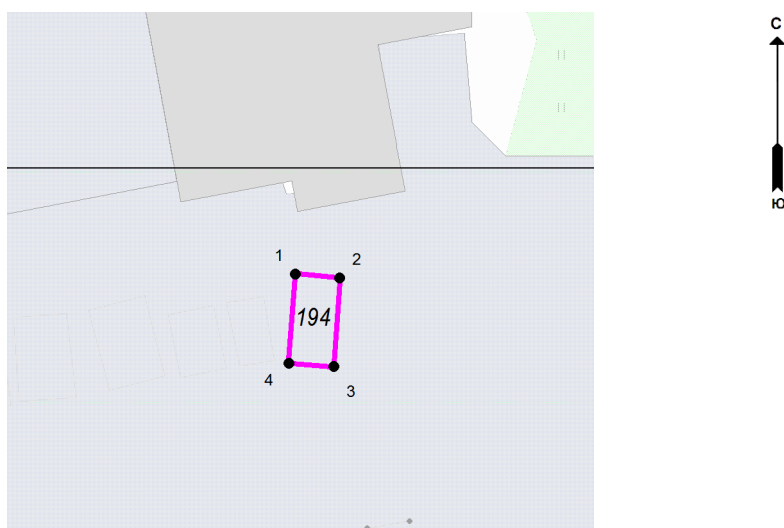
Графическая схема размещения гаражей, являющихся некапитальными сооружениями, либо стоянок технических или других средств передвижения инвалидов вблизи их места жительства на территории городского округа муниципального образования «город Саянск», расположенной: Российская Федерация, Иркутская область, городской округ город Саянск, город Саянск, микрорайон 6а, в 160 метрах южнее пересечения проспекта Ленинградского и улицы П.Ф. Дворовкина
(№ 193 согласно Приложению 1)



М 1:500

Координаты в системе МСК-38 зона 3 Иркутская область		
№	X	Y
1	587143,21	3194431,76
2	587142,95	3194434,70
3	587137,12	3194434,31
4	587137,32	3194431,36
1	587143,21	3194431,76
S (металлический гараж)	17,4 кв. м	

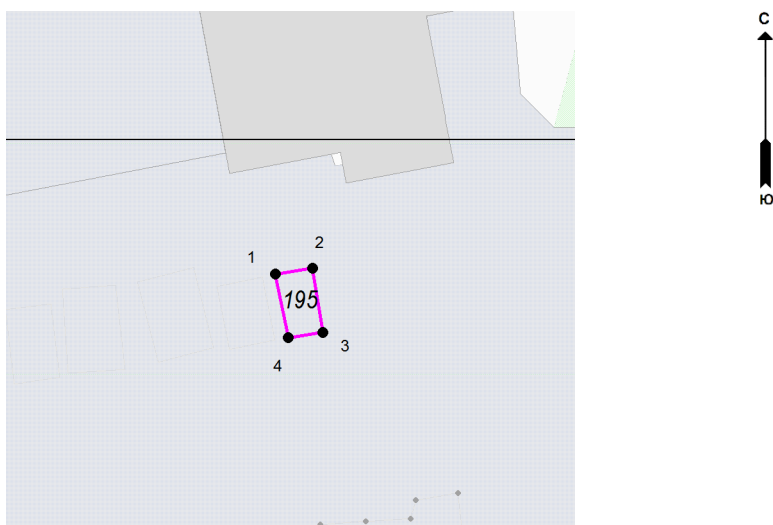
Графическая схема размещения гаражей, являющихся некапитальными сооружениями, либо стоянок технических или других средств передвижения инвалидов вблизи их места жительства на территории городского округа муниципального образования «город Саянск», расположенной: Российская Федерация, Иркутская область, городской округ город Саянск, город Саянск, микрорайон 6а, в 160 метрах южнее пересечения проспекта Ленинградского и улицы П.Ф. Дворовкина
(№ 194 согласно Приложению 1)



М 1:500

Координаты в системе МСК-38 зона 3 Иркутская область		
№	X	Y
1	587143,01	3194427,59
2	587142,75	3194430,53
3	587136,92	3194430,13
4	587137,12	3194427,19
1	587143,01	3194427,59
S (металлический гараж)	17,3 кв. м	

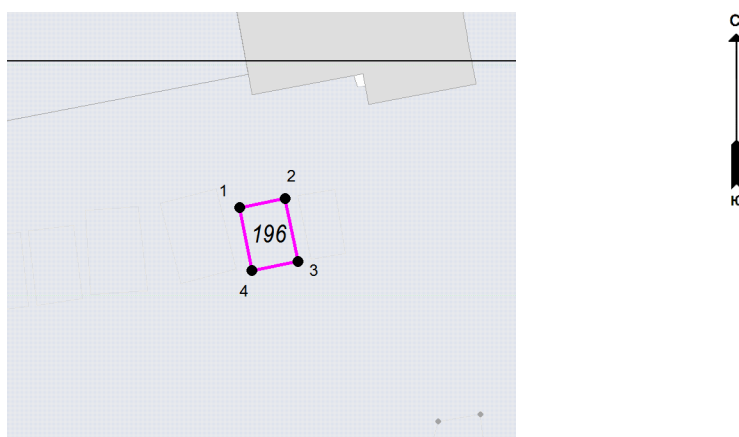
Графическая схема размещения гаражей, являющихся некапитальными сооружениями, либо стоянок технических или других средств передвижения инвалидов вблизи их места жительства на территории городского округа муниципального образования «город Саянск», расположенной: Российская Федерация, Иркутская область, городской округ город Саянск, город Саянск, микрорайон 6а, в 160 метрах южнее пересечения проспекта Ленинградского и улицы П.Ф. Дворовкина
(№ 195 согласно Приложению 1)



М 1:500

Координаты в системе МСК-38 зона 3 Иркутская область		
№	X	Y
1	587141,14	3194423,09
2	587141,52	3194425,55
3	587137,31	3194426,21
4	587136,95	3194423,92
1	587141,14	3194423,09
S (металлический гараж)	10,3 кв. м	

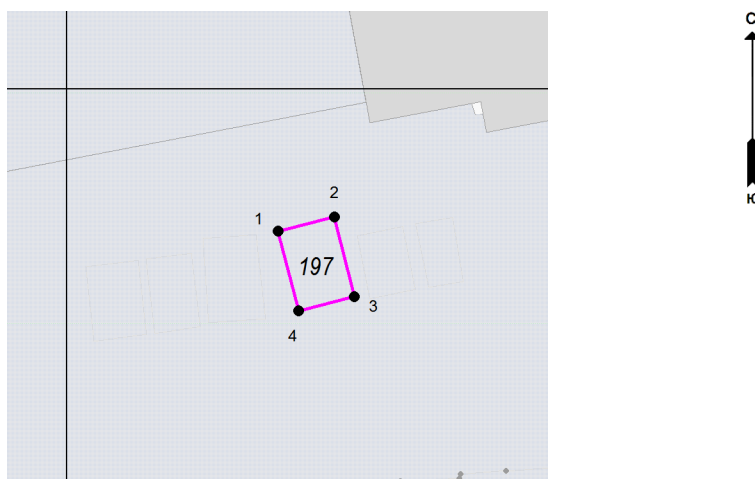
Графическая схема размещения гаражей, являющихся некапитальными сооружениями, либо стоянок технических или других средств передвижения инвалидов вблизи их места жительства на территории городского округа муниципального образования «город Саянск», расположенной: Российская Федерация, Иркутская область, городской округ город Саянск, город Саянск, микрорайон 6а, в 160 метрах южнее пересечения проспекта Ленинградского и улицы П.Ф. Дворовкина
(№ 196 согласно Приложению 1)



М 1:500

Координаты в системе МСК-38 зона 3 Иркутская область		
№	X	Y
1	587140,34	3194419,21
2	587140,94	3194422,24
3	587136,80	3194423,06
4	587136,20	3194420,03
1	587140,34	3194419,21
S (металлический гараж)	13 кв. м	

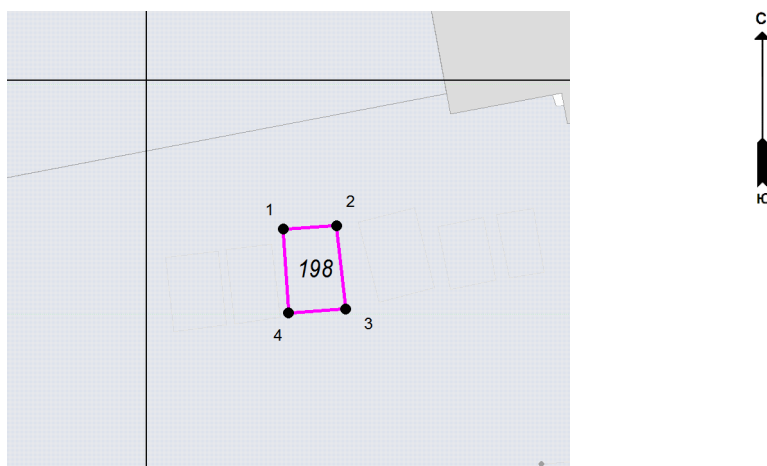
Графическая схема размещения гаражей, являющихся некапитальными сооружениями, либо стоянок технических или других средств передвижения инвалидов вблизи их места жительства на территории городского округа муниципального образования «город Саянск», расположенной: Российская Федерация, Иркутская область, городской округ город Саянск, город Саянск, микрорайон 6а, в 160 метрах южнее пересечения проспекта Ленинградского и улицы П.Ф. Дворовкина
(№ 197 согласно Приложению 1)



М 1:500

Координаты в системе МСК-38 зона 3 Иркутская область		
№	X	Y
1	587140,63	3194414,00
2	587141,57	3194417,69
3	587136,30	3194419,00
4	587135,37	3194415,33
1	587140,63	3194414,00
S (металлический гараж)	20,6 кв. м	

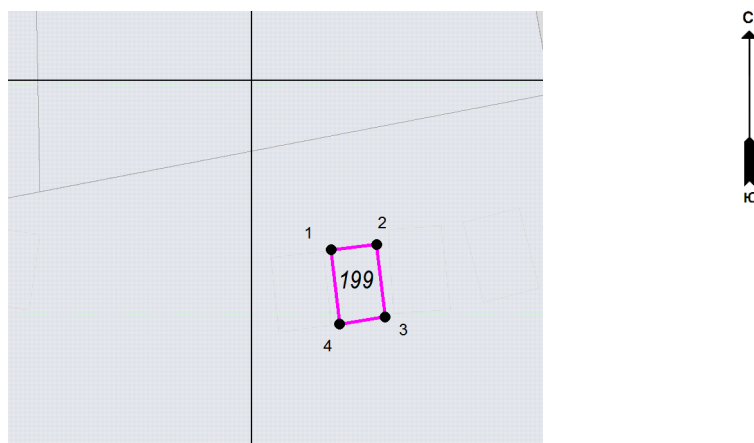
Графическая схема размещения гаражей, являющихся некапитальными сооружениями, либо стоянок технических или других средств передвижения инвалидов вблизи их места жительства на территории городского округа муниципального образования «город Саянск», расположенной: Российская Федерация, Иркутская область, городской округ город Саянск, город Саянск, микрорайон 6а, в 160 метрах южнее пересечения проспекта Ленинградского и улицы П.Ф. Дворовкина
(№ 198 согласно Приложению 1)



М 1:500

Координаты в системе МСК-38 зона 3 Иркутская область		
№	X	Y
1	587140,17	3194409,04
2	587140,38	3194412,56
3	587134,86	3194413,12
4	587134,64	3194409,37
1	587140,17	3194409,04
S (металлический гараж)	20,2 кв. м	

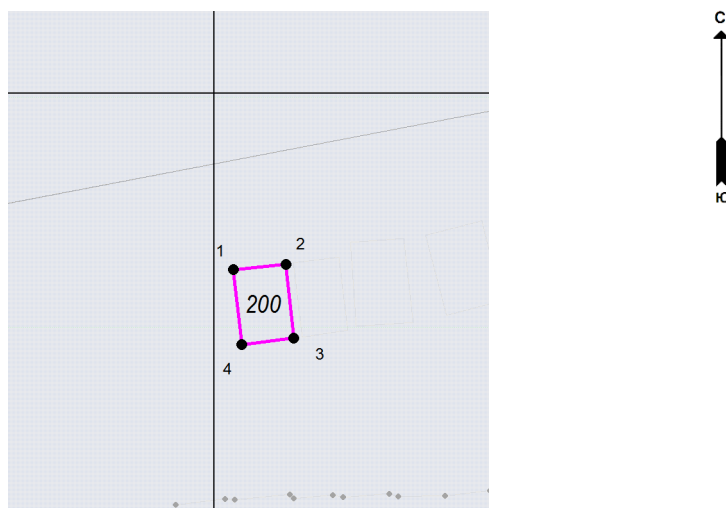
Графическая схема размещения гаражей, являющихся некапитальными сооружениями, либо стоянок технических или других средств передвижения инвалидов вблизи их места жительства на территории городского округа муниципального образования «город Саянск», расположенной: Российская Федерация, Иркутская область, городской округ город Саянск, город Саянск, микрорайон 6а, в 160 метрах южнее пересечения проспекта Ленинградского и улицы П.Ф. Дворовкина
(№ 199 согласно Приложению 1)



М 1:500

Координаты в системе МСК-38 зона 3 Иркутская область		
№	X	Y
1	587138,81	3194405,25
2	587139,15	3194408,26
3	587134,35	3194408,80
4	587133,90	3194405,80
1	587138,81	3194405,25
S (металлический гараж)	14,8 кв. м	

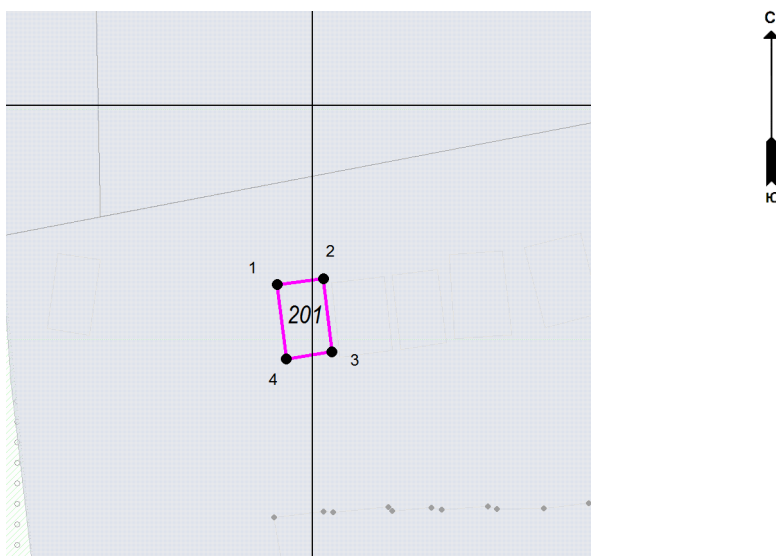
Графическая схема размещения гаражей, являющихся некапитальными сооружениями, либо стоянок технических или других средств передвижения инвалидов вблизи их места жительства на территории городского округа муниципального образования «город Саянск», расположенной: Российская Федерация, Иркутская область, городской округ город Саянск, город Саянск, микрорайон 6а, в 160 метрах южнее пересечения проспекта Ленинградского и улицы П.Ф. Дворовкина
(№ 200 согласно Приложению 1)



М 1:500

Координаты в системе МСК-38 зона 3 Иркутская область		
№	X	Y
1	587138,33	3194401,29
2	587138,69	3194404,75
3	587133,83	3194405,26
4	587133,40	3194401,81
1	587138,33	3194401,29
S (металлический гараж)	17,1 кв. м	

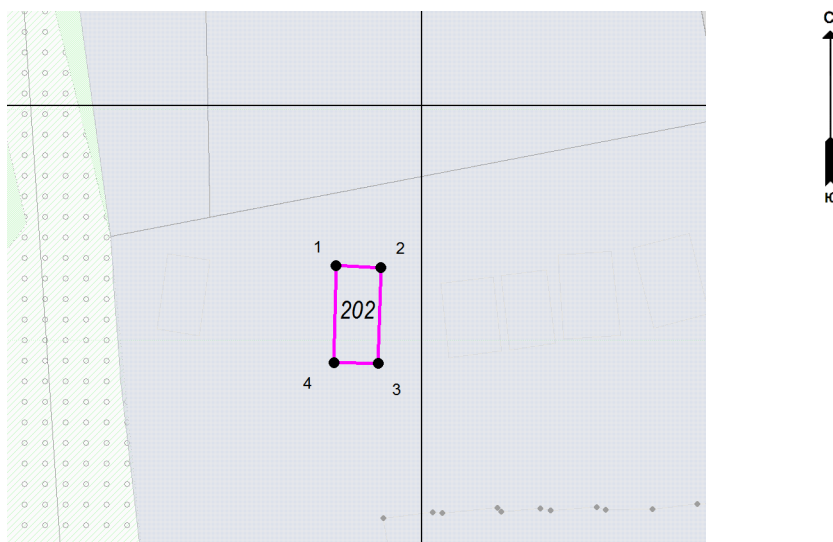
Графическая схема размещения гаражей, являющихся некапитальными сооружениями, либо стоянок технических или других средств передвижения инвалидов вблизи их места жительства на территории городского округа муниципального образования «город Саянск», расположенной: Российская Федерация, Иркутская область, городской округ город Саянск, город Саянск, микрорайон 6а, в 160 метрах южнее пересечения проспекта Ленинградского и улицы П.Ф. Дворовкина
(№ 201 согласно Приложению 1)



М 1:500

Координаты в системе МСК-38 зона 3 Иркутская область		
№	X	Y
1	587138,20	3194397,70
2	587138,54	3194400,72
3	587133,74	3194401,26
4	587133,29	3194398,26
1	587138,20	3194397,70
S (металлический гараж)	14,8 кв. м	

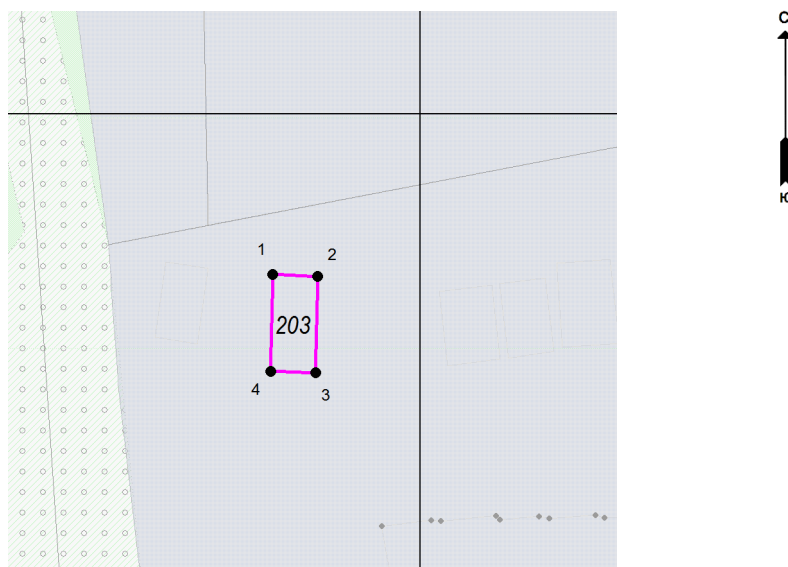
Графическая схема размещения гаражей, являющихся некапитальными сооружениями, либо стоянок технических или других средств передвижения инвалидов вблизи их места жительства на территории городского округа муниципального образования «город Саянск», расположенной: Российская Федерация, Иркутская область, городской округ город Саянск, город Саянск, микрорайон 6а, в 160 метрах южнее пересечения проспекта Ленинградского и улицы П.Ф. Дворовкина
(№ 202 согласно Приложению 1)



М 1:500

Координаты в системе МСК-38 зона 3 Иркутская область		
№	X	Y
1	587139,46	3194394,33
2	587139,33	3194397,28
3	587133,00	3194397,15
4	587133,06	3194394,20
1	587139,46	3194394,33
S (металлический гараж)	18,8 кв. м	

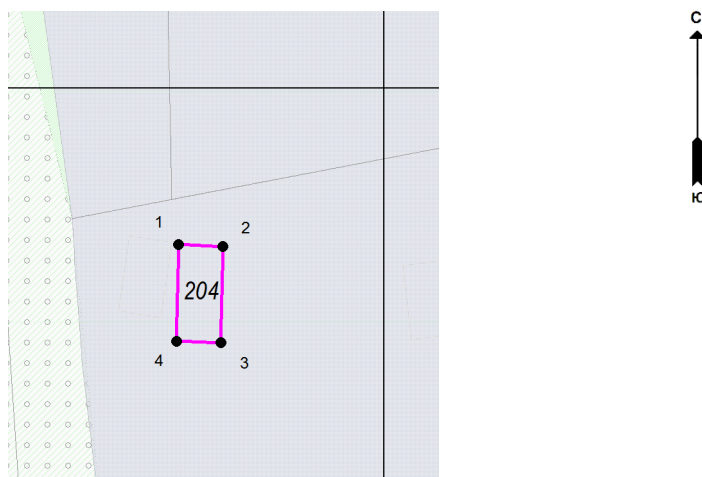
Графическая схема размещения гаражей, являющихся некапитальными сооружениями, либо стоянок технических или других средств передвижения инвалидов вблизи их места жительства на территории городского округа муниципального образования «город Саянск», расположенной: Российская Федерация, Иркутская область, городской округ город Саянск, город Саянск, микрорайон 6а, в 160 метрах южнее пересечения проспекта Ленинградского и улицы П.Ф. Дворовкина
(№ 203 согласно Приложению 1)



М 1:500

Координаты в системе МСК-38 зона 3 Иркутская область		
№	X	Y
1	587139,39	3194390,29
2	587139,26	3194393,24
3	587132,94	3194393,11
4	587133,00	3194390,15
1	587139,39	3194390,29
S (металлический гараж)	18,8 кв. м	

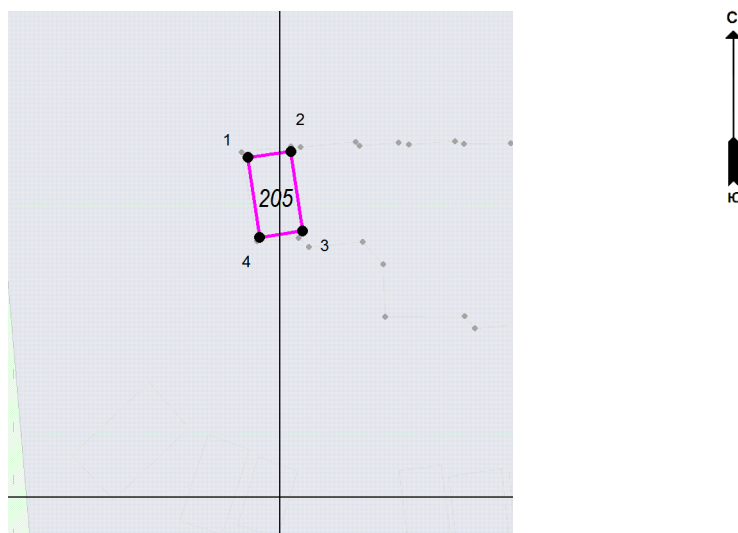
Графическая схема размещения гаражей, являющихся некапитальными сооружениями, либо стоянок технических или других средств передвижения инвалидов вблизи их места жительства на территории городского округа муниципального образования «город Саянск», расположенной: Российская Федерация, Иркутская область, городской округ город Саянск, город Саянск, микрорайон 6а, в 160 метрах южнее пересечения проспекта Ленинградского и улицы П.Ф. Дворовкина
(№ 204 согласно Приложению 1)



М 1:500

Координаты в системе МСК-38 зона 3 Иркутская область		
№	X	Y
1	587139,66	3194386,45
2	587139,53	3194389,40
3	587133,21	3194389,27
4	587133,27	3194386,32
1	587139,66	3194386,45
S (металлический гараж)	18,8 кв. м	

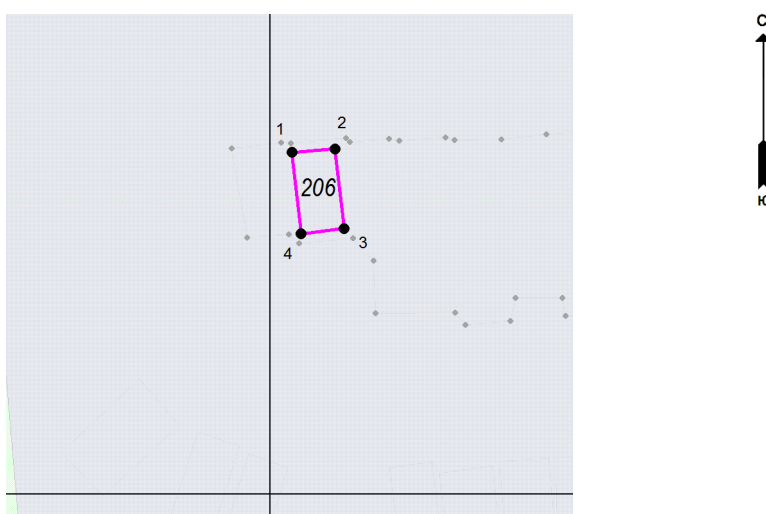
Графическая схема размещения гаражей, являющихся некапитальными сооружениями, либо стоянок технических или других средств передвижения инвалидов вблизи их места жительства на территории городского округа муниципального образования «город Саянск», расположенной: Российская Федерация, Иркутская область, городской округ город Саянск, город Саянск, микрорайон 6а, в 160 метрах южнее пересечения проспекта Ленинградского и улицы П.Ф. Дворовкина
(№ 205 согласно Приложению 1)



М 1:500

Координаты в системе МСК-38 зона 3 Иркутская область		
№	X	Y
1	587122,49	3194397,88
2	587122,84	3194400,71
3	587117,60	3194401,49
4	587117,18	3194398,66
1	587122,49	3194397,88
S (металлический гараж)	15,2 кв. м	

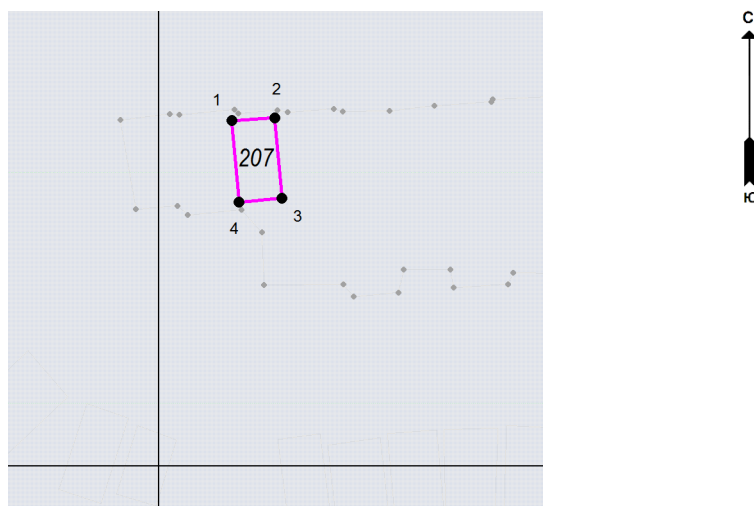
Графическая схема размещения гаражей, являющихся некапитальными сооружениями, либо стоянок технических или других средств передвижения инвалидов вблизи их места жительства на территории городского округа муниципального образования «город Саянск», расположенной: Российская Федерация, Иркутская область, городской округ город Саянск, город Саянск, микрорайон 6а, в 160 метрах южнее пересечения проспекта Ленинградского и улицы П.Ф. Дворовкина
(№ 206 согласно Приложению 1)



М 1:500

Координаты в системе МСК-38 зона 3 Иркутская область		
№	X	Y
1	587122,54	3194401,45
2	587122,77	3194404,29
3	587117,50	3194404,86
4	587117,19	3194402,03
1	587122,54	3194401,45
S (металлический гараж)	15,2 кв. м	

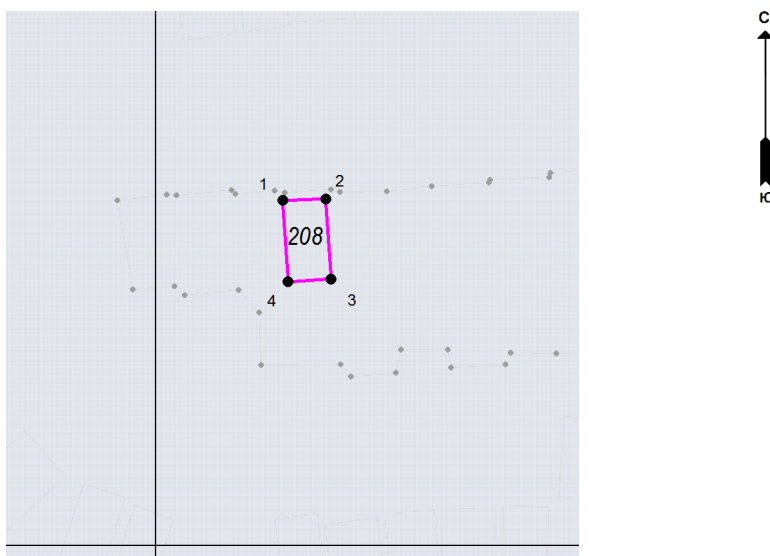
Графическая схема размещения гаражей, являющихся некапитальными сооружениями, либо стоянок технических или других средств передвижения инвалидов вблизи их места жительства на территории городского округа муниципального образования «город Саянск», расположенной: Российская Федерация, Иркутская область, городской округ город Саянск, город Саянск, микрорайон 6а, в 160 метрах южнее пересечения проспекта Ленинградского и улицы П.Ф. Дворовкина
(№ 207 согласно Приложению 1)



М 1:500

Координаты в системе МСК-38 зона 3 Иркутская область		
№	X	Y
1	587122,75	3194404,82
2	587122,92	3194407,67
3	587117,64	3194408,12
4	587117,39	3194405,28
1	587122,75	3194404,82
S (металлический гараж)	15,2 кв. м	

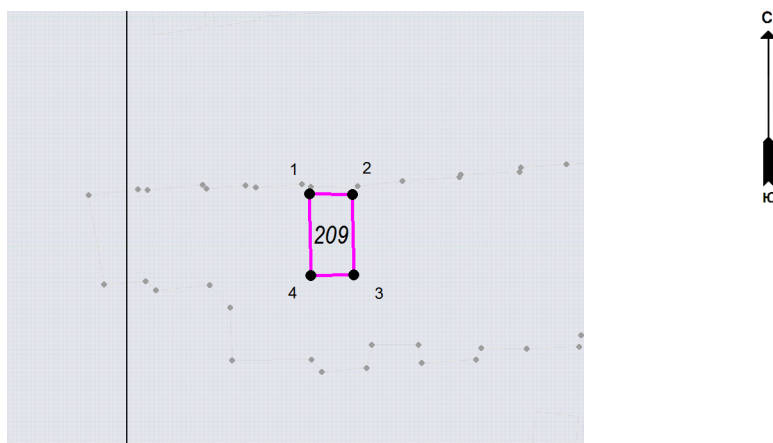
Графическая схема размещения гаражей, являющихся некапитальными сооружениями, либо стоянок технических или других средств передвижения инвалидов вблизи их места жительства на территории городского округа муниципального образования «город Саянск», расположенной: Российская Федерация, Иркутская область, городской округ город Саянск, город Саянск, микрорайон 6а, в 160 метрах южнее пересечения проспекта Ленинградского и улицы П.Ф. Дворовкина
(№ 208 согласно Приложению 1)



М 1:500

Координаты в системе МСК-38 зона 3 Иркутская область		
№	X	Y
1	587122,82	3194408,39
2	587122,91	3194411,24
3	587117,62	3194411,56
4	587117,45	3194408,71
1	587122,82	3194408,39
S (металлический гараж)	15,2 кв. м	

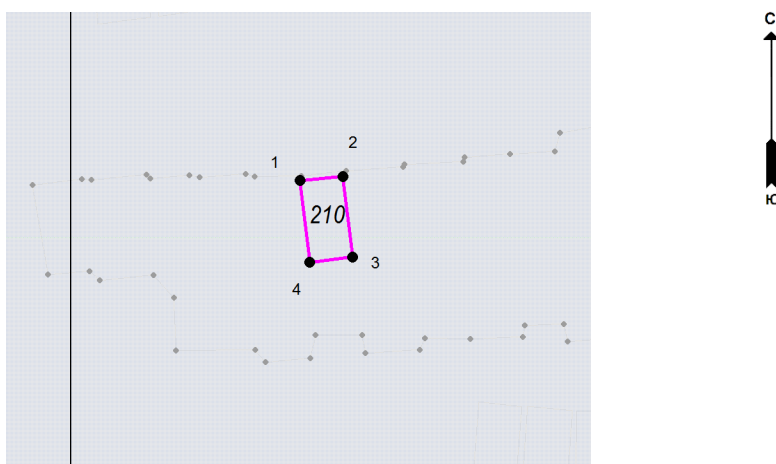
Графическая схема размещения гаражей, являющихся некапитальными сооружениями, либо стоянок технических или других средств передвижения инвалидов вблизи их места жительства на территории городского округа муниципального образования «город Саянск», расположенной: Российская Федерация, Иркутская область, городской округ город Саянск, город Саянск, микрорайон 6а, в 160 метрах южнее пересечения проспекта Ленинградского и улицы П.Ф. Дворовкина
(№ 209 согласно Приложению 1)



М 1:500

Координаты в системе МСК-38 зона 3 Иркутская область		
№	X	Y
1	587122,94	3194412,06
2	587122,91	3194414,91
3	587117,61	3194415,00
4	587117,56	3194412,15
1	587122,94	3194412,06
S (металлический гараж)	15,2 кв. м	

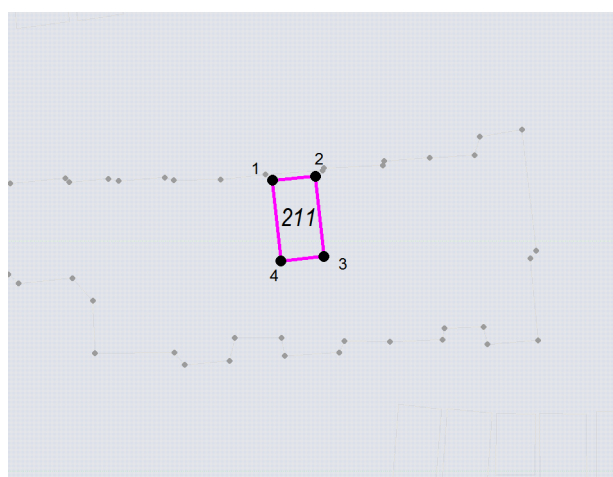
Графическая схема размещения гаражей, являющихся некапитальными сооружениями, либо стоянок технических или других средств передвижения инвалидов вблизи их места жительства на территории городского округа муниципального образования «город Саянск», расположенной: Российская Федерация, Иркутская область, городской округ город Саянск, город Саянск, микрорайон 6а, в 160 метрах южнее пересечения проспекта Ленинградского и улицы П.Ф. Дворовкина
(№ 210 согласно Приложению 1)



М 1:500

Координаты в системе МСК-38 зона 3 Иркутская область		
№	X	Y
1	587123,09	3194415,16
2	587123,35	3194418,00
3	587118,08	3194418,62
4	587117,75	3194415,79
1	587123,09	3194415,16
S (металлический гараж)	15,2 кв. м	

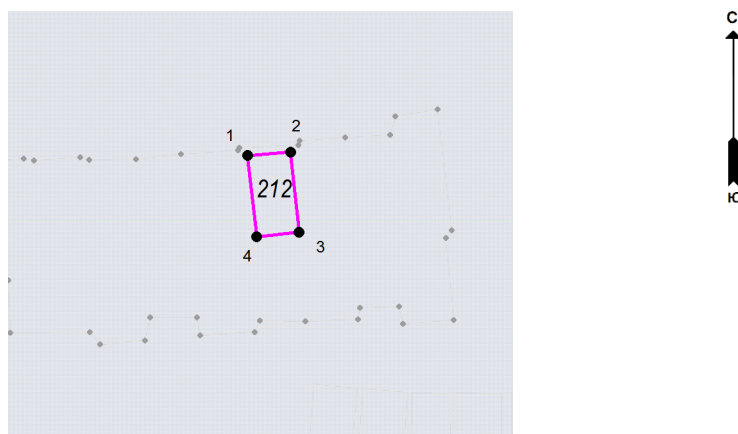
Графическая схема размещения гаражей, являющихся некапитальными сооружениями, либо стоянок технических или других средств передвижения инвалидов вблизи их места жительства на территории городского округа муниципального образования «город Саянск», расположенной: Российская Федерация, Иркутская область, городской округ город Саянск, город Саянск, микрорайон 6а, в 160 метрах южнее пересечения проспекта Ленинградского и улицы П.Ф. Дворовкина
(№ 211 согласно Приложению 1)



М 1:500

Координаты в системе МСК-38 зона 3 Иркутская область		
№	X	Y
1	587123,42	3194418,69
2	587123,64	3194421,53
3	587118,37	3194422,08
4	587118,07	3194419,24
1	587123,42	3194418,69
S (металлический гараж)	15,2 кв. м	

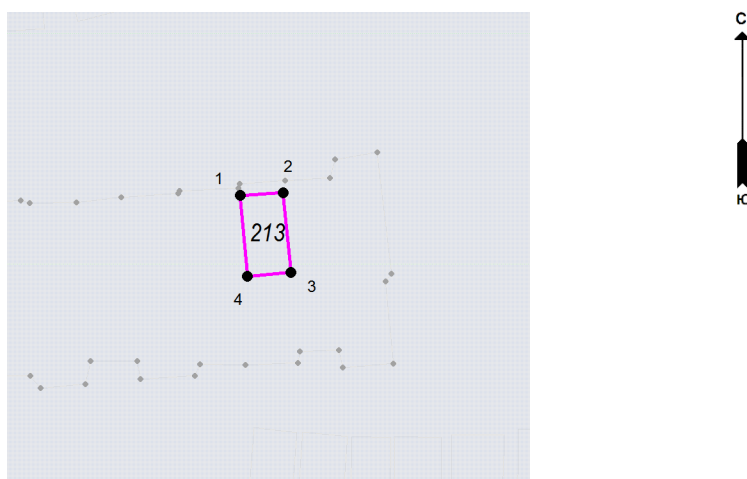
Графическая схема размещения гаражей, являющихся некапитальными сооружениями, либо стоянок технических или других средств передвижения инвалидов вблизи их места жительства на территории городского округа муниципального образования «город Саянск», расположенной: Российская Федерация, Иркутская область, городской округ город Саянск, город Саянск, микрорайон 6а, в 160 метрах южнее пересечения проспекта Ленинградского и улицы П.Ф. Дворовкина
(№ 212 согласно Приложению 1)



М 1:500

Координаты в системе МСК-38 зона 3 Иркутская область		
№	X	Y
1	587123,65	3194422,63
2	587123,87	3194425,47
3	587118,60	3194426,02
4	587118,30	3194423,19
1	587123,65	3194422,63
S (металлический гараж)	15,2 кв. м	

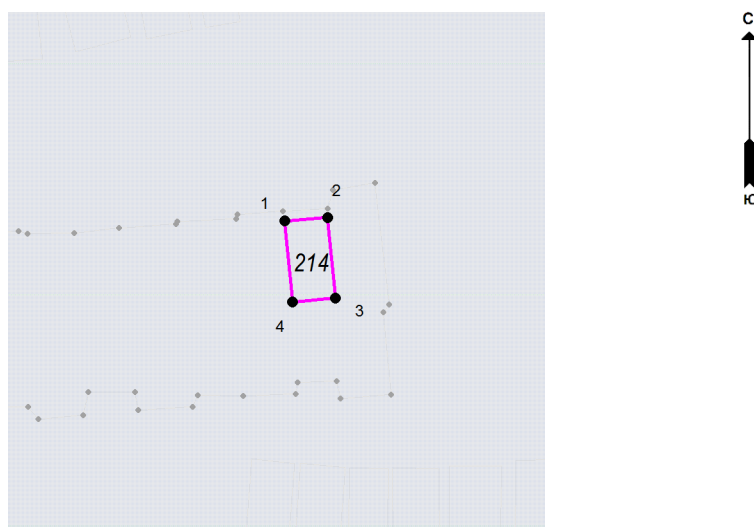
Графическая схема размещения гаражей, являющихся некапитальными сооружениями, либо стоянок технических или других средств передвижения инвалидов вблизи их места жительства на территории городского округа муниципального образования «город Саянск», расположенной: Российская Федерация, Иркутская область, городской округ город Саянск, город Саянск, микрорайон 6а, в 160 метрах южнее пересечения проспекта Ленинградского и улицы П.Ф. Дворовкина
(№ 213 согласно Приложению 1)



М 1:500

Координаты в системе МСК-38 зона 3 Иркутская область		
№	X	Y
1	587123,92	3194426,09
2	587124,09	3194428,94
3	587118,81	3194429,41
4	587118,56	3194426,56
1	587123,92	3194426,09
S (металлический гараж)	15,3 кв. м	

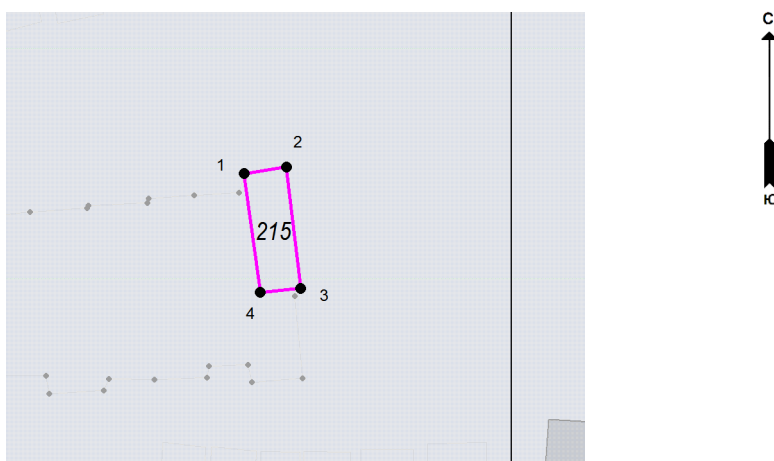
Графическая схема размещения гаражей, являющихся некапитальными сооружениями, либо стоянок технических или других средств передвижения инвалидов вблизи их места жительства на территории городского округа муниципального образования «город Саянск», расположенной: Российская Федерация, Иркутская область, городской округ город Саянск, город Саянск, микрорайон 6а, в 160 метрах южнее пересечения проспекта Ленинградского и улицы П.Ф. Дворовкина
(№ 214 согласно Приложению 1)



М 1:500

Координаты в системе МСК-38 зона 3 Иркутская область		
№	X	Y
1	587124,23	3194429,18
2	587124,43	3194432,03
3	587119,15	3194432,54
4	587118,88	3194429,70
1	587124,23	3194429,18
S (металлический гараж)	15,2 кв. м	

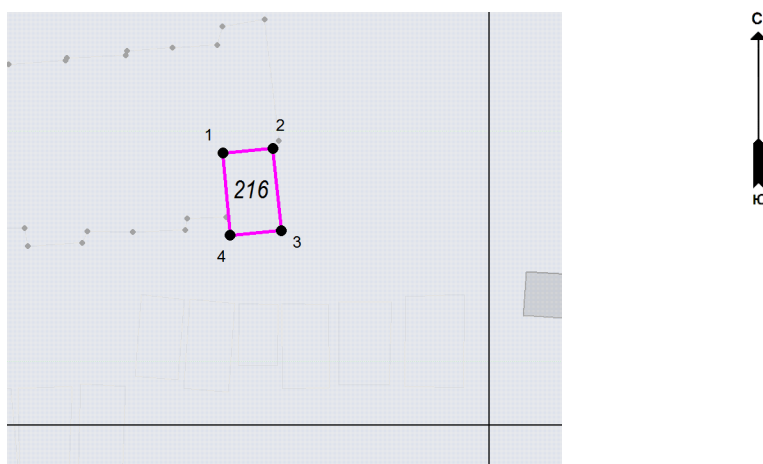
Графическая схема размещения гаражей, являющихся некапитальными сооружениями, либо стоянок технических или других средств передвижения инвалидов вблизи их места жительства на территории городского округа муниципального образования «город Саянск», расположенной: Российская Федерация, Иркутская область, городской округ город Саянск, город Саянск, микрорайон 6а, в 160 метрах южнее пересечения проспекта Ленинградского и улицы П.Ф. Дворовкина
(№ 215 согласно Приложению 1)



М 1:500

Координаты в системе МСК-38 зона 3 Иркутская область		
№	X	Y
1	587126,27	3194432,34
2	587126,71	3194435,15
3	587118,70	3194436,09
4	587118,46	3194433,41
1	587126,27	3194432,34
S (металлический гараж)	22,1 кв. м	

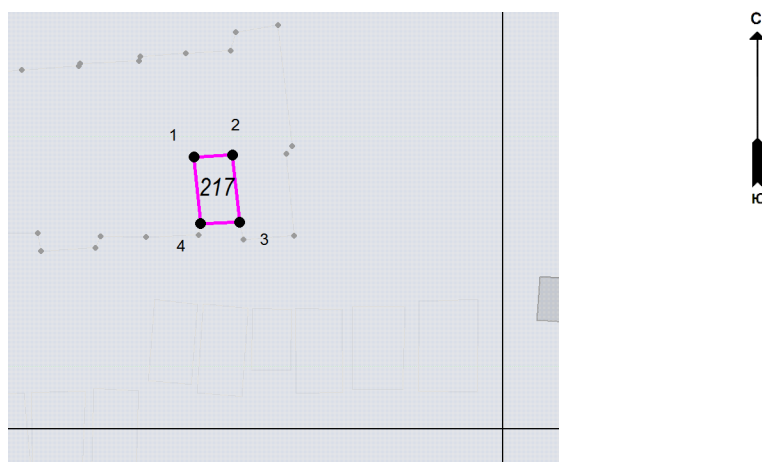
Графическая схема размещения гаражей, являющихся некапитальными сооружениями, либо стоянок технических или других средств передвижения инвалидов вблизи их места жительства на территории городского округа муниципального образования «город Саянск», расположенной: Российская Федерация, Иркутская область, городской округ город Саянск, город Саянск, микрорайон 6а, в 160 метрах южнее пересечения проспекта Ленинградского и улицы П.Ф. Дворовкина
(№ 216 согласно Приложению 1)



М 1:500

Координаты в системе МСК-38 зона 3 Иркутская область		
№	X	Y
1	587117,95	3194432,40
2	587118,23	3194435,71
3	587112,81	3194436,23
4	587112,54	3194432,87
1	587117,95	3194432,40
S (металлический гараж)	18,2 кв. м	

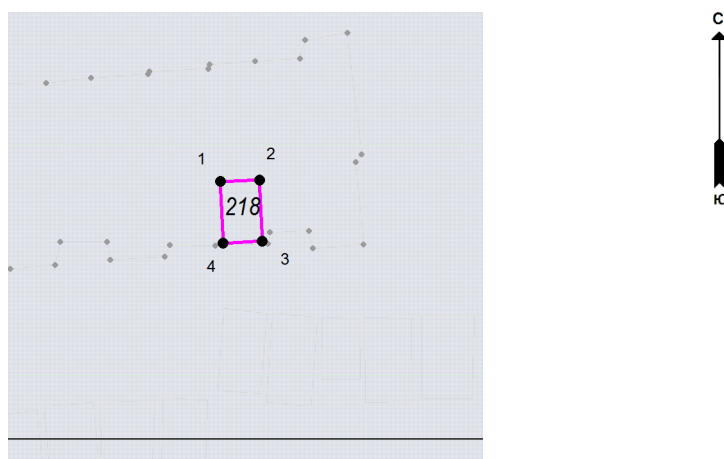
Графическая схема размещения гаражей, являющихся некапитальными сооружениями, либо стоянок технических или других средств передвижения инвалидов вблизи их места жительства на территории городского округа муниципального образования «город Саянск», расположенной: Российская Федерация, Иркутская область, городской округ город Саянск, город Саянск, микрорайон 6а, в 160 метрах южнее пересечения проспекта Ленинградского и улицы П.Ф. Дворовкина
(№ 217 согласно Приложению 1)



М 1:500

Координаты в системе МСК-38 зона 3 Иркутская область		
№	X	Y
1	587117,99	3194429,61
2	587118,13	3194432,15
3	587113,66	3194432,62
4	587113,59	3194430,01
1	587117,99	3194429,61
S (металлический гараж)	11,5 кв. м	

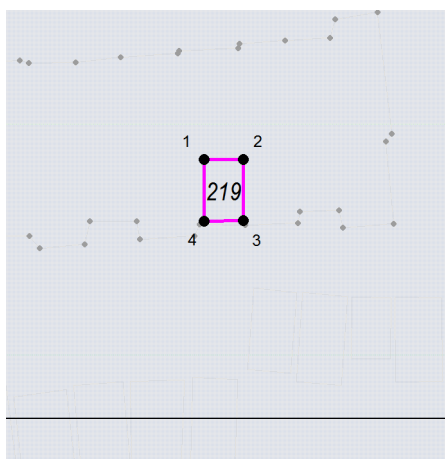
Графическая схема размещения гаражей, являющихся некапитальными сооружениями, либо стоянок технических или других средств передвижения инвалидов вблизи их места жительства на территории городского округа муниципального образования «город Саянск», расположенной: Российская Федерация, Иркутская область, городской округ город Саянск, город Саянск, микрорайон 6а, в 160 метрах южнее пересечения проспекта Ленинградского и улицы П.Ф. Дворовкина
(№ 218 согласно Приложению 1)



М 1:500

Координаты в системе МСК-38 зона 3 Иркутская область		
№	X	Y
1	587116,96	3194426,78
2	587117,05	3194429,35
3	587113,01	3194429,50
4	587112,92	3194426,93
1	587116,96	3194426,78
S (металлический гараж)	10,4 кв. м	

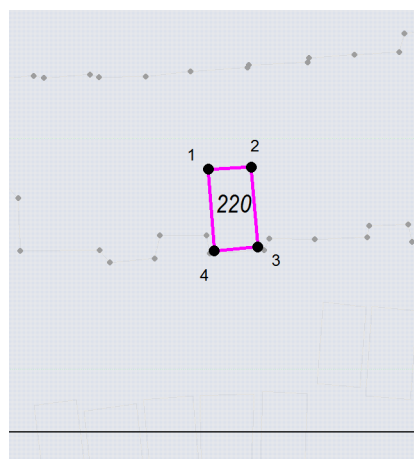
Графическая схема размещения гаражей, являющихся некапитальными сооружениями, либо стоянок технических или других средств передвижения инвалидов вблизи их места жительства на территории городского округа муниципального образования «город Саянск», расположенной: Российская Федерация, Иркутская область, городской округ город Саянск, город Саянск, микрорайон 6а, в 160 метрах южнее пересечения проспекта Ленинградского и улицы П.Ф. Дворовкина
(№ 219 согласно Приложению 1)



М 1:500

Координаты в системе МСК-38 зона 3 Иркутская область		
№	X	Y
1	587117,04	3194423,71
2	587117,05	3194426,28
3	587113,01	3194426,29
4	587113,00	3194423,72
1	587117,04	3194423,71
S (металлический гараж)	10,4 кв. м	

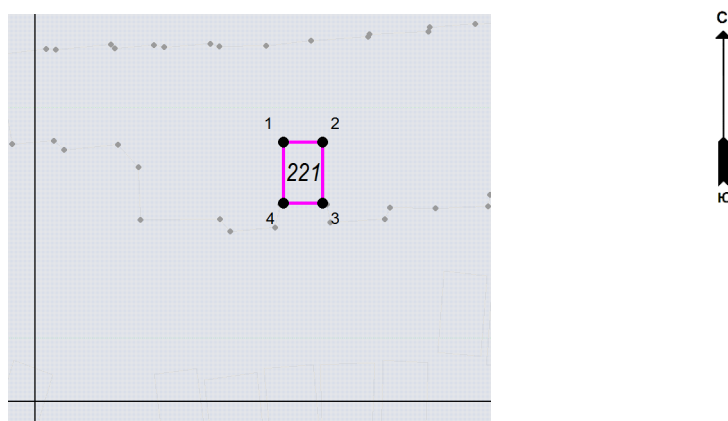
Графическая схема размещения гаражей, являющихся некапитальными сооружениями, либо стоянок технических или других средств передвижения инвалидов вблизи их места жительства на территории городского округа муниципального образования «город Саянск», расположенной: Российская Федерация, Иркутская область, городской округ город Саянск, город Саянск, микрорайон 6а, в 160 метрах южнее пересечения проспекта Ленинградского и улицы П.Ф. Дворовкина
(№ 220 согласно Приложению 1)



М 1:500

Координаты в системе МСК-38 зона 3 Иркутская область		
№	X	Y
1	587117,31	3194419,39
2	587117,45	3194422,24
3	587112,17	3194422,64
4	587111,95	3194419,79
1	587117,31	3194419,39
S (металлический гараж)	15,2 кв. м	

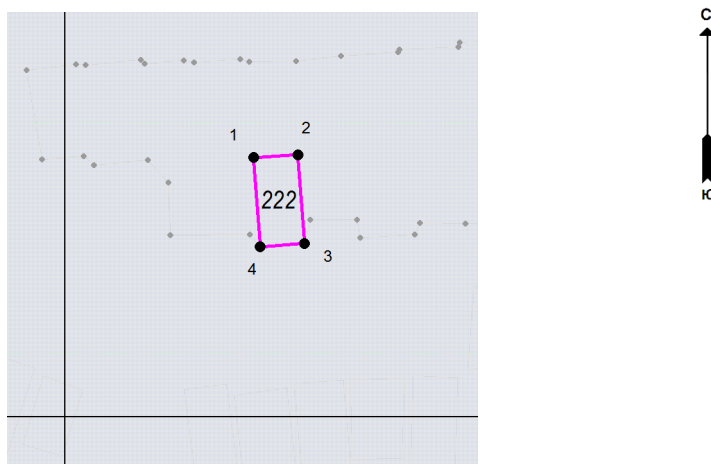
Графическая схема размещения гаражей, являющихся некапитальными сооружениями, либо стоянок технических или других средств передвижения инвалидов вблизи их места жительства на территории городского округа муниципального образования «город Саянск», расположенной: Российская Федерация, Иркутская область, городской округ город Саянск, город Саянск, микрорайон 6а, в 160 метрах южнее пересечения проспекта Ленинградского и улицы П.Ф. Дворовкина
(№ 221 согласно Приложению 1)



М 1:500

Координаты в системе МСК-38 зона 3 Иркутская область		
№	X	Y
1	587117,10	3194416,39
2	587117,10	3194418,96
3	587113,06	3194418,96
4	587113,06	3194416,39
1	587117,10	3194416,39
S (металлический гараж)	10,4 кв. м	

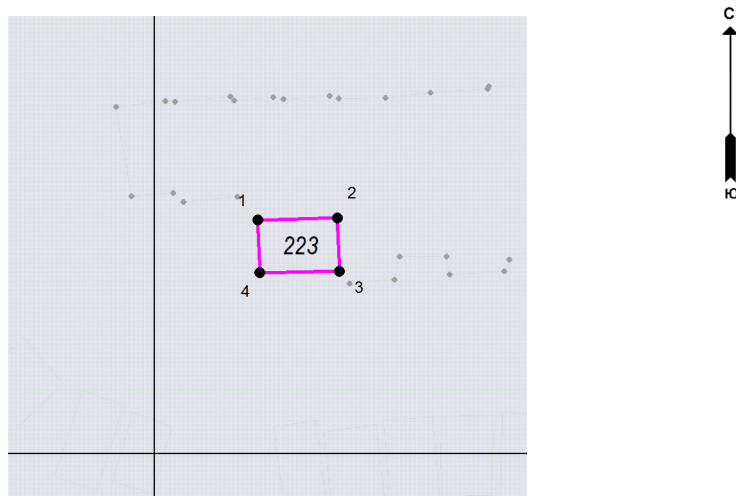
Графическая схема размещения гаражей, являющихся некапитальными сооружениями, либо стоянок технических или других средств передвижения инвалидов вблизи их места жительства на территории городского округа муниципального образования «город Саянск», расположенной: Российская Федерация, Иркутская область, городской округ город Саянск, город Саянск, микрорайон 6а, в 160 метрах южнее пересечения проспекта Ленинградского и улицы П.Ф. Дворовкина
(№ 222 согласно Приложению 1)



М 1:500

Координаты в системе МСК-38 зона 3 Иркутская область		
№	X	Y
1	587117,10	3194412,44
2	587117,26	3194415,37
3	587111,43	3194415,82
4	587111,19	3194412,86
1	587117,10	3194412,44
S (металлический гараж)	17,4 кв. м	

Графическая схема размещения гаражей, являющихся некапитальными сооружениями, либо стоянок технических или других средств передвижения инвалидов вблизи их места жительства на территории городского округа муниципального образования «город Саянск», расположенной: Российская Федерация, Иркутская область, городской округ город Саянск, город Саянск, микрорайон 6а, в 160 метрах южнее пересечения проспекта Ленинградского и улицы П.Ф. Дворовкина
(№ 223 согласно Приложению 1)



М 1:500

Координаты в системе МСК-38 зона 3 Иркутская область		
№	X	Y
1	587115,42	3194406,81
2	587115,51	3194412,07
3	587112,01	3194412,22
4	587111,94	3194406,96
1	587115,42	3194406,81
S (металлический гараж)	18,4 кв. м	