

**Администрация городского округа
муниципального образования
«город Саянск»**

ПОСТАНОВЛЕНИЕ

От 08.04.2024 № 110-37-447-24
г.Саянск

[О внесении изменений в постановление администрации городского округа муниципального образования «город Саянск» от 06.09.2023 № 110-37-1059-23 «Об утверждении схемы размещения гаражей, являющихся некапитальными сооружениями, либо стоянок технических или других средств передвижения инвалидов на территории городского округа муниципального образования «город Саянск»]

Руководствуясь статьей 39.33, 39.36-1 Земельного кодекса Российской Федерации, статьей 16 Федерального закона от 6 октября 2003 года № 131-ФЗ «Об общих принципах организации местного самоуправления в Российской Федерации», постановлением Правительства Иркутской области 5 октября 2021 года № 715-пп «Об утверждении Положения об отдельных вопросах использования земель или земельных участков, находящихся в государственной или муниципальной собственности, для возведения гражданами гаражей, являющихся некапитальными сооружениями, либо для стоянки технических и других средств передвижения инвалидов вблизи их места жительства на территории Иркутской области», статьей 38 Устава муниципального образования «город Саянск», администрация городского округа муниципального образования «город Саянск»

ПОСТАНОВЛЯЕТ:

1. Внести в постановление администрации городского округа муниципального образования «город Саянск» от 06.09.2023 от 110-37-1059-23 «Об утверждении схемы размещения гаражей, являющихся некапитальными сооружениями, либо стоянок технических или других средств передвижения инвалидов на территории городского округа муниципального образования «город Саянск», в редакции от 18.01.2024 № 110-37-65-24, от 31.01.2024 № 110-37-114-24, от 14.02.2024 № 110-37-172-24, 12.03.2024 № 110-37-325-24 (опубликовано в газете «Саянские зори» выпуск от 14.09.2023 № 36, 25.01.2024 № 3, 08.02.2024 № 5, 22.02.2024 № 7, от 21.03.2024 № 11) следующие изменения:

1) пункты 52, 81 текстовой части схемы размещения гаражей, являющихся некапитальными сооружениями, а также стоянки технических или других средств передвижения инвалидов вблизи их места жительства на территории городского округа муниципального образования «город Саянск» изложить в редакции Приложения 1;

2) слова «Вблизи места жительства – расстояние в радиусе 300 метров от места стоянки технических средств или других средств передвижения

инвалидов до места жительства инвалидов» в текстовой части схемы размещения гаражей, являющихся некапитальными сооружениями, а также стоянки технических или других средств передвижения инвалидов вблизи их места жительства на территории городского округа муниципального образования «город Саянск» изложить в следующей редакции:

«Вблизи места жительства – расстояние в радиусе 500 метров от места стоянки технических средств или других средств передвижения инвалидов до места жительства инвалидов»

3) текстовую часть схемы размещения гаражей, являющихся некапитальными сооружениями, а также стоянки технических или других средств передвижения инвалидов вблизи их места жительства на территории городского округа муниципального образования «город Саянск» (Приложение 1) дополнить пунктами 224-259;

4) графическую часть схемы размещения гаражей, являющихся некапитальными сооружениями, а также стоянки технических или других средств передвижения инвалидов вблизи их места жительства на территории городского округа муниципального образования «город Саянск» (Приложение 2) дополнить графическими схемами размещения гаражей с 224-259.

2. Опубликовать настоящее постановление на «Официальном интернет-портале правовой информации городского округа муниципального образования «город Саянск» (<http://sayansk-pravo.ru>), в газете «Саянские зори» (кроме приложения 2) и разместить на официальном сайте администрации городского округа муниципального образования «город Саянск» в информационно-телекоммуникационной сети «Интернет».

3. Настоящее постановление вступает в силу со дня его официального опубликования

4. Контроль исполнения настоящего постановления возложить на заместителя мэра городского округа по вопросам жизнеобеспечения города – председателя Комитета по жилищно-коммунальному хозяйству, транспорту и связи.

Исполняющий обязанности мэра
городского округа муниципального
образования «город Саянск»



А.В. Ермаков

Приложение 1
к постановлению администрации городского
округа муниципального образования «город Саянск»
от 08.04.2024 № 110-37-447-24

**ТЕКСТОВАЯ ЧАСТЬ СХЕМЫ РАЗМЕЩЕНИЯ ГАРАЖЕЙ, ЯВЛЯЮЩИХСЯ НЕКАПИТАЛЬНЫМИ
СООРУЖЕНИЯМИ, А ТАКЖЕ СТОЯНОК ТЕХНИЧЕСКИХ ИЛИ ДРУГИХ СРЕДСТВ ПЕРЕДВИЖЕНИЯ
ИНВАЛИДОВ ВБЛИЗИ ИХ МЕСТА ЖИТЕЛЬСТВА НА ТЕРРИТОРИИ ГОРОДСКОГО ОКРУГА
МУНИЦИПАЛЬНОГО ОБРАЗОВАНИЯ «ГОРОД САЯНСК»**

№ п/п	Адрес расположения (место расположения)	Площадь земельного участка, кв. м	Кадастровы й номер земельного участка (при наличии), кадастровый квартал	Площа дь места разме щения, кв.м	Вид объекта	Сведения о наличии либо отсутствии гаража
52.	Российская Федерация, Иркутская область, городской округ город Саянск, город Саянск, микрорайон Молодежный, восточнее многоквартирного дома № 3	14	38:28:010410	14	стоянка технических или других средств передвижения инвалидов	имеется
81.	Российская Федерация, Иркутская область, городской округ город Саянск, город Саянск, микрорайон Молодежный, восточнее многоквартирного дома № 3	19	38:28:010410	19	гараж, являющийся некапитальным сооружениям	отсутствует
224.	Российская Федерация, Иркутская область, городской округ город Саянск, город Саянск, северо-западнее пересечения улицы В.И. Ленина и проспекта Мира	18,5	38:28:010501	18,5	гараж, являющийся некапитальным сооружениям	имеется

225.	Российская Федерация, Иркутская область, городской округ город Саянск, город Саянск, северо-западнее пересечения улицы В.И. Ленина и проспекта Мира	15,6	38:28:010501	15,6	гараж, являющийся некапитальным сооружениям	имеется
226.	Российская Федерация, Иркутская область, городской округ город Саянск, город Саянск, северо-западнее пересечения улицы В.И. Ленина и проспекта Мира	24,9	38:28:010501	24,9	гараж, являющийся некапитальным сооружениям	имеется
227.	Российская Федерация, Иркутская область, городской округ город Саянск, город Саянск, северо-западнее пересечения улицы В.И. Ленина и проспекта Мира	7,5	38:28:010501	7,5	гараж, являющийся некапитальным сооружениям	имеется
228.	Российская Федерация, Иркутская область, городской округ город Саянск, город Саянск, северо-западнее пересечения улицы В.И. Ленина и проспекта Мира	21,5	38:28:010501	21,5	гараж, являющийся некапитальным сооружениям	имеется
229.	Российская Федерация, Иркутская область, городской округ город Саянск, город Саянск, северо-западнее пересечения улицы В.И. Ленина и проспекта Мира	13,1	38:28:010501	13,1	гараж, являющийся некапитальным сооружениям	имеется
230.	Российская Федерация, Иркутская область, городской округ город Саянск, город Саянск, северо-западнее пересечения улицы В.И. Ленина и проспекта Мира	13,3	38:28:010501	13,3	гараж, являющийся некапитальным сооружениям	имеется
231.	Российская Федерация, Иркутская область, городской округ город Саянск, город Саянск, северо-западнее пересечения улицы В.И. Ленина и проспекта Мира	23,3	38:28:010501	23,3	гараж, являющийся некапитальным сооружениям	имеется

232.	Российская Федерация, Иркутская область, городской округ город Саянск, город Саянск, северо-западнее пересечения улицы В.И. Ленина и проспекта Мира	6	38:28:010501	6	гараж, являющийся некапитальным сооружениям	имеется
233.	Российская Федерация, Иркутская область, городской округ город Саянск, город Саянск, северо-западнее пересечения улицы В.И. Ленина и проспекта Мира	20,2	38:28:010501	20,2	гараж, являющийся некапитальным сооружениям	имеется
234.	Российская Федерация, Иркутская область, городской округ город Саянск, город Саянск, северо-западнее пересечения улицы В.И. Ленина и проспекта Мира	17	38:28:010501	17	гараж, являющийся некапитальным сооружениям	имеется
235.	Российская Федерация, Иркутская область, городской округ город Саянск, город Саянск, северо-западнее пересечения улицы В.И. Ленина и проспекта Мира	14,6	38:28:010501	14,6	гараж, являющийся некапитальным сооружениям	имеется
236.	Российская Федерация, Иркутская область, городской округ город Саянск, город Саянск, северо-западнее пересечения улицы В.И. Ленина и проспекта Мира	21,8	38:28:010501	21,8	гараж, являющийся некапитальным сооружениям	имеется
237.	Российская Федерация, Иркутская область, городской округ город Саянск, город Саянск, северо-западнее пересечения улицы В.И. Ленина и проспекта Мира	20,1	38:28:010501	20,1	гараж, являющийся некапитальным сооружениям	имеется
238.	Российская Федерация, Иркутская область, городской округ город Саянск, город Саянск, северо-западнее пересечения улицы В.И. Ленина и проспекта Мира	16,4	38:28:010501	16,4	гараж, являющийся некапитальным сооружениям	имеется

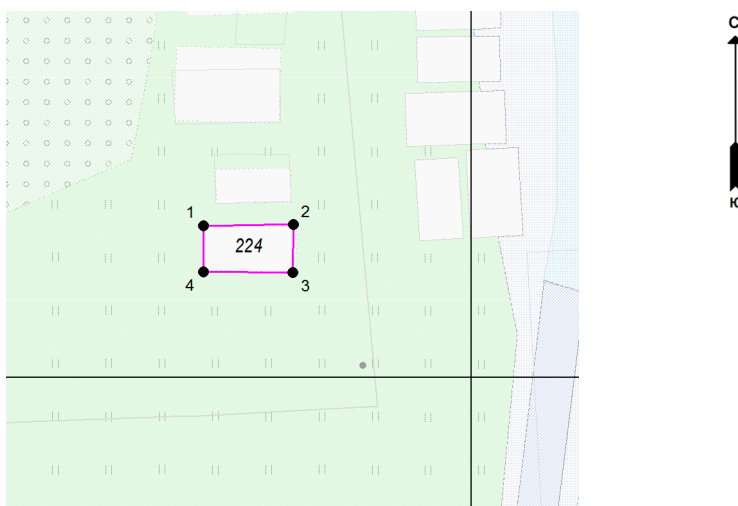
239.	Российская Федерация, Иркутская область, городской округ город Саянск, город Саянск, северо-западнее пересечения улицы В.И. Ленина и проспекта Мира	19,7	38:28:010501	19,7	гараж, являющийся некапитальным сооружениям	имеется
240.	Российская Федерация, Иркутская область, городской округ город Саянск, город Саянск, северо-западнее пересечения улицы В.И. Ленина и проспекта Мира	18,2	38:28:010501	18,2	гараж, являющийся некапитальным сооружениям	имеется
241.	Российская Федерация, Иркутская область, городской округ город Саянск, город Саянск, северо-западнее пересечения улицы В.И. Ленина и проспекта Мира	15,6	38:28:010501	15,6	гараж, являющийся некапитальным сооружениям	отсутствует
242.	Российская Федерация, Иркутская область, городской округ город Саянск, город Саянск, северо-западнее пересечения улицы В.И. Ленина и проспекта Мира	19,2	38:28:010501	19,2	гараж, являющийся некапитальным сооружениям	имеется
243.	Российская Федерация, Иркутская область, городской округ город Саянск, город Саянск, северо-западнее пересечения улицы В.И. Ленина и проспекта Мира	17,1	38:28:010501	17,1	гараж, являющийся некапитальным сооружениям	имеется
244.	Российская Федерация, Иркутская область, городской округ город Саянск, город Саянск, северо-западнее пересечения улицы В.И. Ленина и проспекта Мира	22	38:28:010501	22	гараж, являющийся некапитальным сооружениям	имеется
245.	Российская Федерация, Иркутская область, городской округ город Саянск, город Саянск, северо-западнее пересечения улицы В.И. Ленина и проспекта Мира	17,4	38:28:010501	17,4	гараж, являющийся некапитальным сооружениям	имеется

246.	Российская Федерация, Иркутская область, городской округ город Саянск, город Саянск, северо-западнее пересечения улицы В.И. Ленина и проспекта Мира	17,4	38:28:010501	17,4	гараж, являющийся некапитальным сооружениям	отсутствует
247.	Российская Федерация, Иркутская область, городской округ город Саянск, город Саянск, северо-западнее пересечения улицы В.И. Ленина и проспекта Мира	15,6	38:28:010501	15,6	гараж, являющийся некапитальным сооружениям	отсутствует
248.	Российская Федерация, Иркутская область, городской округ город Саянск, город Саянск, северо-западнее пересечения улицы В.И. Ленина и проспекта Мира	12,9	38:28:010501	12,9	гараж, являющийся некапитальным сооружениям	отсутствует
249.	Российская Федерация, Иркутская область, городской округ город Саянск, город Саянск, северо-западнее пересечения улицы В.И. Ленина и проспекта Мира	20,3	38:28:010501	20,3	гараж, являющийся некапитальным сооружениям	имеется
250.	Российская Федерация, Иркутская область, городской округ город Саянск, город Саянск, северо-западнее пересечения улицы В.И. Ленина и проспекта Мира	15,6	38:28:010501	15,6	гараж, являющийся некапитальным сооружениям	отсутствует
251.	Российская Федерация, Иркутская область, городской округ город Саянск, город Саянск, северо-западнее пересечения улицы В.И. Ленина и проспекта Мира	15,6	38:28:010501	15,6	гараж, являющийся некапитальным сооружениям	отсутствует
252.	Российская Федерация, Иркутская область, городской округ город Саянск, город Саянск, северо-западнее пересечения улицы В.И. Ленина и проспекта Мира	15,6	38:28:010501	15,6	гараж, являющийся некапитальным сооружениям	отсутствует

253.	Российская Федерация, Иркутская область, городской округ город Саянск, город Саянск, северо-западнее пересечения улицы В.И. Ленина и проспекта Мира	15,6	38:28:010501	15,6	гараж, являющийся некапитальным сооружениям	отсутствует
254.	Российская Федерация, Иркутская область, городской округ город Саянск, город Саянск, северо-западнее пересечения улицы В.И. Ленина и проспекта Мира	15,6	38:28:010501	15,6	гараж, являющийся некапитальным сооружениям	отсутствует
255.	Российская Федерация, Иркутская область, городской округ город Саянск, город Саянск, северо-западнее пересечения улицы В.И. Ленина и проспекта Мира	19,1	38:28:010501	19,1	гараж, являющийся некапитальным сооружениям	имеется
256.	Российская Федерация, Иркутская область, городской округ город Саянск, город Саянск, северо-западнее пересечения улицы В.И. Ленина и проспекта Мира	15,6	38:28:010501	15,6	гараж, являющийся некапитальным сооружениям	отсутствует
257.	Российская Федерация, Иркутская область, городской округ город Саянск, город Саянск, северо-западнее пересечения улицы В.И. Ленина и проспекта Мира	15,6	38:28:010501	15,6	гараж, являющийся некапитальным сооружениям	отсутствует
258.	Российская Федерация, Иркутская область, городской округ город Саянск, город Саянск, северо-западнее пересечения улицы В.И. Ленина и проспекта Мира	20,9	38:28:010501	20,9	гараж, являющийся некапитальным сооружениям	имеется
259.	Российская Федерация, Иркутская область, городской округ город Саянск, город Саянск, северо-западнее пересечения улицы В.И. Ленина и проспекта Мира	18,2	38:28:010501	18,2	гараж, являющийся некапитальным сооружениям	отсутствует

Приложение 2
к постановлению администрации
городского
округа муниципального образования
«город Саянск»
от _____ № _____

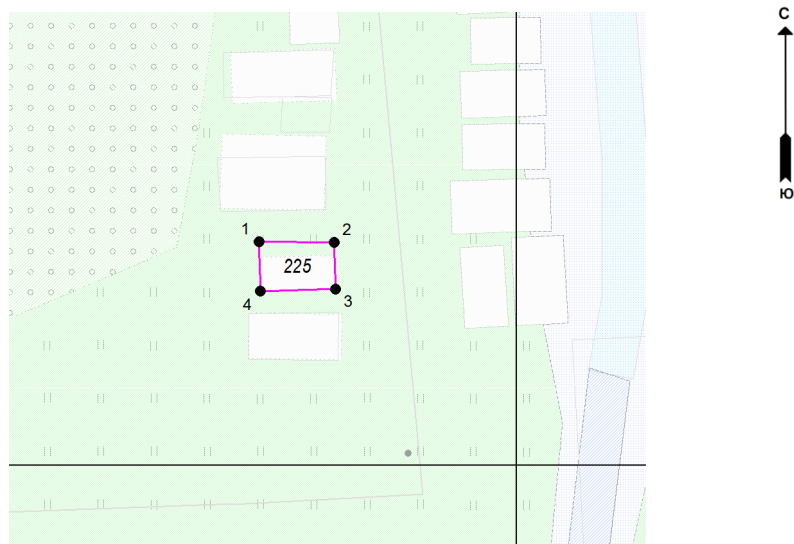
Графическая схема размещения гаражей, являющихся некапитальными сооружениями, либо стоянок технических или других средств передвижения инвалидов вблизи их места жительства на территории городского округа муниципального образования «город Саянск», расположенной: Российская Федерация, Иркутская область, городской округ город Саянск, город Саянск, северо-западнее пересечения улицы В.И. Ленина и проспекта Мира (№ 224 согласно Приложению 1)



М 1:500

Координаты в системе МСК-38 зона 3 Иркутская область		
№	X	Y
1	588510,06	3193182,35
2	588510,13	3193188,24
3	588506,94	3193188,22
4	588506,98	3193182,33
1	588510,06	3193182,35
S (металлического гаража)	18,5 кв. м	

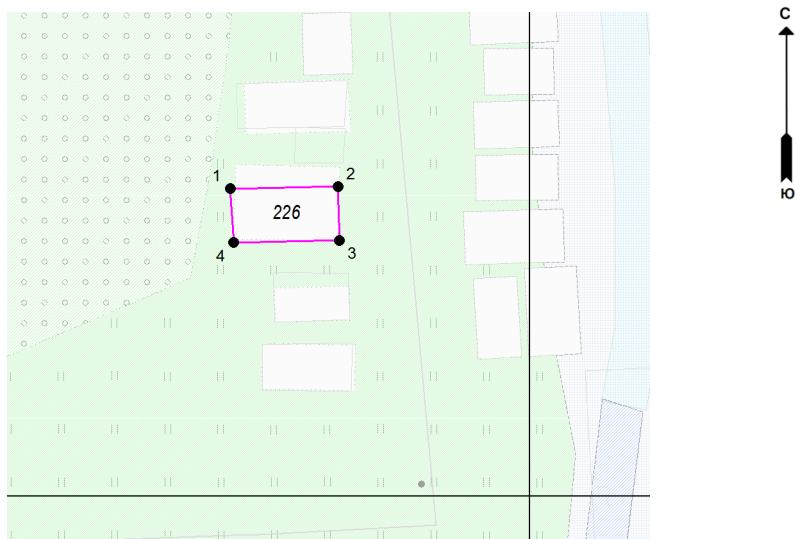
Графическая схема размещения гаражей, являющихся некапитальными сооружениями, либо стоянок технических или других средств передвижения инвалидов вблизи их места жительства на территории городского округа муниципального образования «город Саянск», расположенной: Российская Федерация, Иркутская область, городской округ город Саянск, город Саянск, северо-западнее пересечения улицы В.И. Ленина и проспекта Мира (№ 225 согласно Приложению 1)



М 1:500

Координаты в системе МСК-38 зона 3 Иркутская область		
№	X	Y
1	588514,78	3193183,06
2	588514,74	3193188,00
3	588511,67	3193188,08
4	588511,54	3193183,14
1	588514,78	3193183,06
S (металлического гаража)	15,6 кв. м	

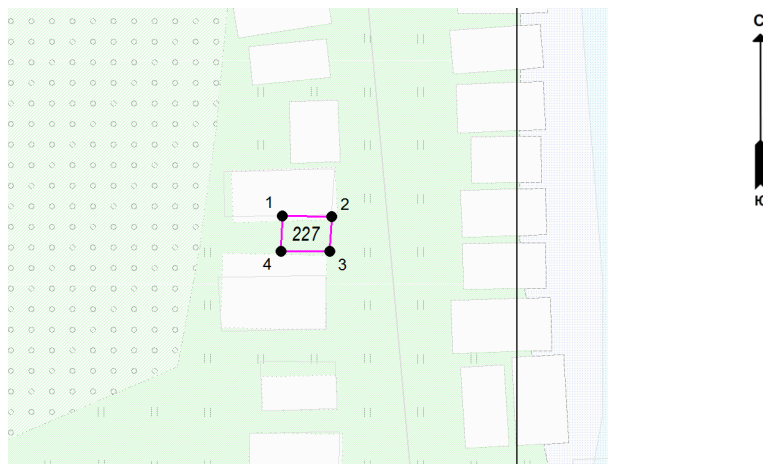
Графическая схема размещения гаражей, являющихся некапитальными сооружениями, либо стоянок технических или других средств передвижения инвалидов вблизи их места жительства на территории городского округа муниципального образования «город Саянск», расположенной: Российская Федерация, Иркутская область, городской округ город Саянск, город Саянск, северо-западнее пересечения улицы В.И. Ленина и проспекта Мира
(№ 226 согласно Приложению 1)



М 1:500

Координаты в системе МСК-38 зона 3 Иркутская область		
№	X	Y
1	588520,34	3193180,27
2	588520,44	3193187,38
3	588516,90	3193187,43
4	588516,79	3193180,48
1	588520,34	3193180,27
S (металлического гаража)	24,9 кв. м	

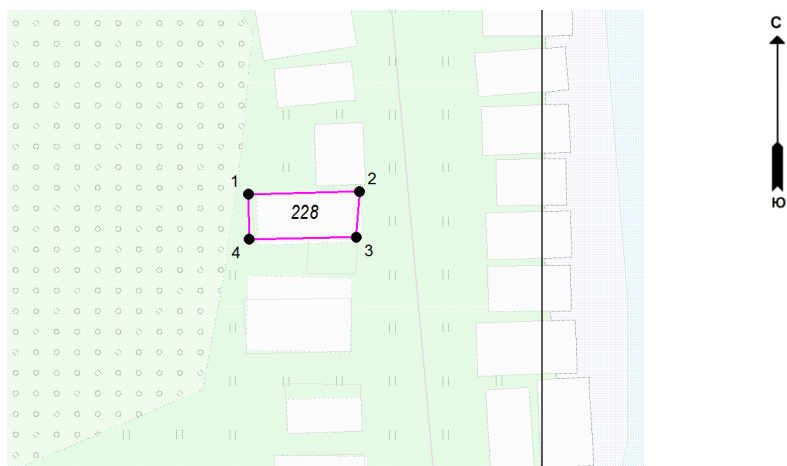
Графическая схема размещения гаражей, являющихся некапитальными сооружениями, либо стоянок технических или других средств передвижения инвалидов вблизи их места жительства на территории городского округа муниципального образования «город Саянск», расположенной: Российская Федерация, Иркутская область, городской округ город Саянск, город Саянск, северо-западнее пересечения улицы В.И. Ленина и проспекта Мира (№ 227 согласно Приложению 1)



М 1:500

Координаты в системе МСК-38 зона 3 Иркутская область		
№	X	Y
1	588524,35	3193184,54
2	588524,30	3193187,80
3	588522,04	3193187,67
4	588522,01	3193184,44
1	588524,35	3193184,54
S (металлического гаража)	7,5 кв. м	

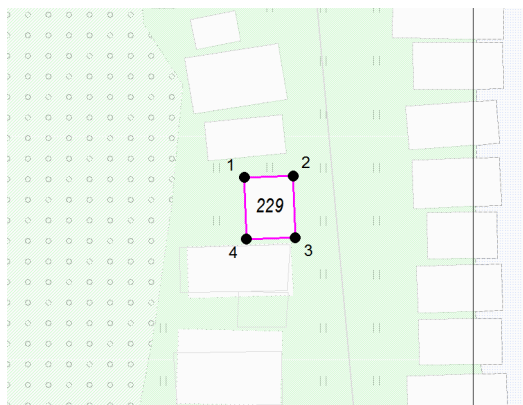
Графическая схема размещения гаражей, являющихся некапитальными сооружениями, либо стоянок технических или других средств передвижения инвалидов вблизи их места жительства на территории городского округа муниципального образования «город Саянск», расположенной: Российская Федерация, Иркутская область, городской округ город Саянск, город Саянск, северо-западнее пересечения улицы В.И. Ленина и проспекта Мира (№ 228 согласно Приложению 1)



М 1:500

Координаты в системе МСК-38 зона 3 Иркутская область		
№	X	Y
1	588527,28	3193180,63
2	588527,44	3193187,94
3	588524,42	3193187,75
4	588524,31	3193180,69
1	588527,28	3193180,63
S (металлического гаража)	21,5 кв. м	

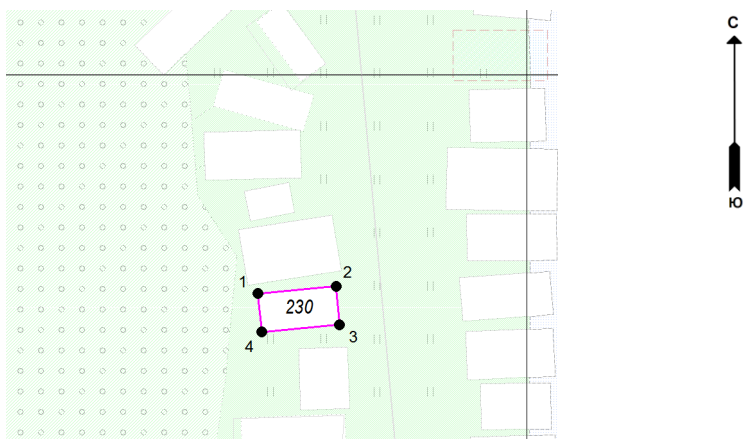
Графическая схема размещения гаражей, являющихся некапитальными сооружениями, либо стоянок технических или других средств передвижения инвалидов вблизи их места жительства на территории городского округа муниципального образования «город Саянск», расположенной: Российская Федерация, Иркутская область, городской округ город Саянск, город Саянск, северо-западнее пересечения улицы В.И. Ленина и проспекта Мира (№ 229 согласно Приложению 1)



М 1:500

Координаты в системе МСК-38 зона 3 Иркутская область		
№	X	Y
1	588531,89	3193184,94
2	588531,98	3193188,17
3	588527,93	3193188,30
4	588527,83	3193185,06
1	588531,89	3193184,94
S (металлического гаража)	13,1 кв. м	

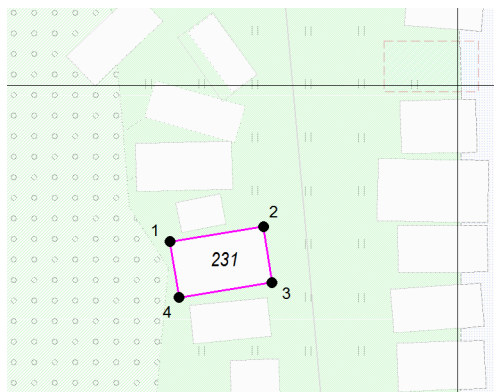
Графическая схема размещения гаражей, являющихся некапитальными сооружениями, либо стоянок технических или других средств передвижения инвалидов вблизи их места жительства на территории городского округа муниципального образования «город Саянск», расположенной: Российская Федерация, Иркутская область, городской округ город Саянск, город Саянск, северо-западнее пересечения улицы В.И. Ленина и проспекта Мира (№ 230 согласно Приложению 1)



М 1:500

Координаты в системе МСК-38 зона 3 Иркутская область		
№	X	Y
1	588535,55	3193182,27
2	588536,02	3193187,43
3	588533,46	3193187,66
4	588532,99	3193182,51
1	588535,55	3193182,27
S (металлического гаража)	13,3 кв. м	

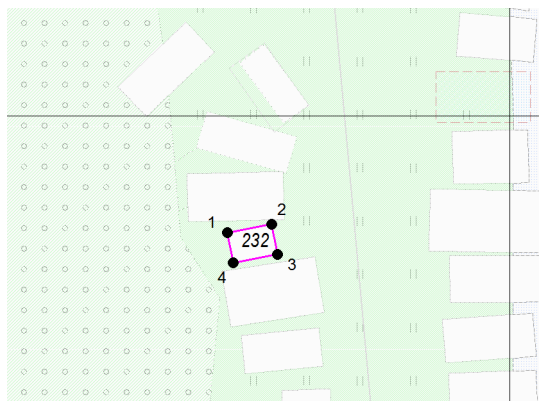
Графическая схема размещения гаражей, являющихся некапитальными сооружениями, либо стоянок технических или других средств передвижения инвалидов вблизи их места жительства на территории городского округа муниципального образования «город Саянск», расположенной: Российская Федерация, Иркутская область, городской округ город Саянск, город Саянск, северо-западнее пересечения улицы В.И. Ленина и проспекта Мира (№ 231 согласно Приложению 1)



М 1:500

Координаты в системе МСК-38 зона 3 Иркутская область		
№	X	Y
1	588539,75	3193181,00
2	588540,71	3193187,16
3	588537,02	3193187,74
4	588536,06	3193181,57
1	588539,75	3193181,00
S (металлического гаража)	23,3 кв. м	

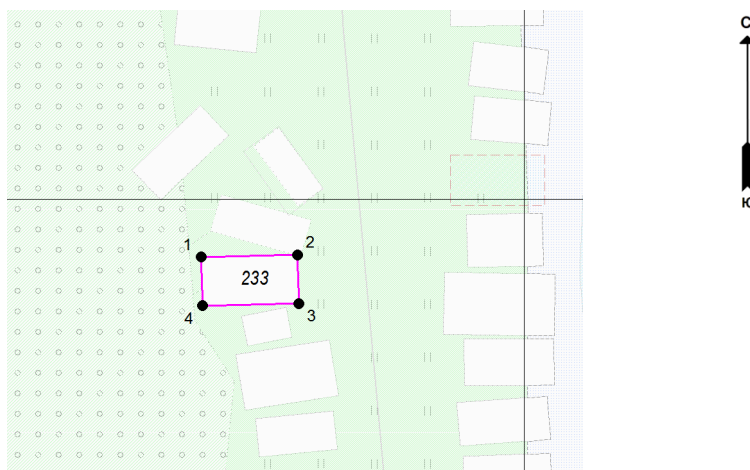
Графическая схема размещения гаражей, являющихся некапитальными сооружениями, либо стоянок технических или других средств передвижения инвалидов вблизи их места жительства на территории городского округа муниципального образования «город Саянск», расположенной: Российская Федерация, Иркутская область, городской округ город Саянск, город Саянск, северо-западнее пересечения улицы В.И. Ленина и проспекта Мира (№ 232 согласно Приложению 1)



М 1:500

Координаты в системе МСК-38 зона 3 Иркутская область		
№	X	Y
1	588542,31	3193181,37
2	588542,85	3193184,31
3	588540,88	3193184,67
4	588540,34	3193181,74
1	588542,31	3193181,37
S (металлического гаража)	6 кв. м	

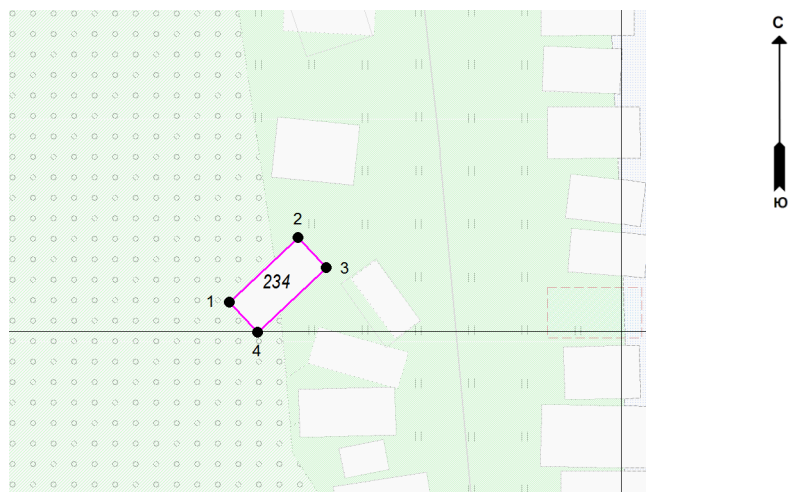
Графическая схема размещения гаражей, являющихся некапитальными сооружениями, либо стоянок технических или других средств передвижения инвалидов вблизи их места жительства на территории городского округа муниципального образования «город Саянск», расположенной: Российская Федерация, Иркутская область, городской округ город Саянск, город Саянск, северо-западнее пересечения улицы В.И. Ленина и проспекта Мира (№ 233 согласно Приложению 1)



М 1:500

Координаты в системе МСК-38 зона 3 Иркутская область		
№	X	Y
1	588546,19	3193178,70
2	588546,32	3193185,06
3	588543,14	3193185,12
4	588543,01	3193178,77
1	588546,19	3193178,70
S (металлического гаража)	20,2 кв. м	

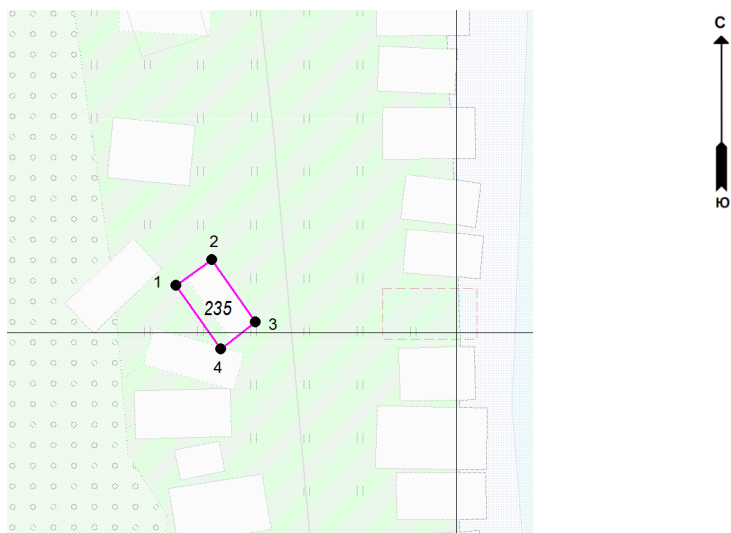
Графическая схема размещения гаражей, являющихся некапитальными сооружениями, либо стоянок технических или других средств передвижения инвалидов вблизи их места жительства на территории городского округа муниципального образования «город Саянск», расположенной: Российская Федерация, Иркутская область, городской округ город Саянск, город Саянск, северо-западнее пересечения улицы В.И. Ленина и проспекта Мира
(№ 234 согласно Приложению 1)



М 1:500

Координаты в системе МСК-38 зона 3 Иркутская область		
№	X	Y
1	588555,07	3193177,82
2	588559,35	3193182,34
3	588557,36	3193184,22
4	588553,08	3193179,70
1	588555,07	3193177,82
S (металлического гаража)	17 кв. м	

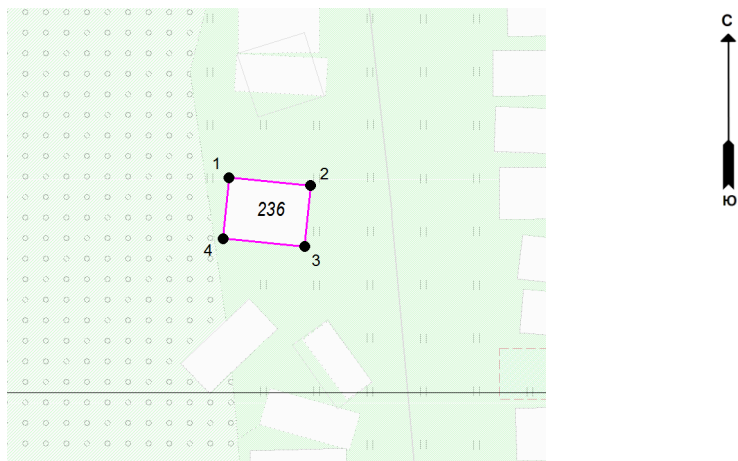
Графическая схема размещения гаражей, являющихся некапитальными сооружениями, либо стоянок технических или других средств передвижения инвалидов вблизи их места жительства на территории городского округа муниципального образования «город Саянск», расположенной: Российская Федерация, Иркутская область, городской округ город Саянск, город Саянск, северо-западнее пересечения улицы В.И. Ленина и проспекта Мира (№ 235 согласно Приложению 1)



М 1:500

Координаты в системе МСК-38 зона 3 Иркутская область		
№	X	Y
1	588553,17	3193181,47
2	588554,83	3193183,82
3	588550,73	3193186,71
4	588548,96	3193184,44
1	588553,17	3193181,47
S (металлического гаража)	14,6 кв. м	

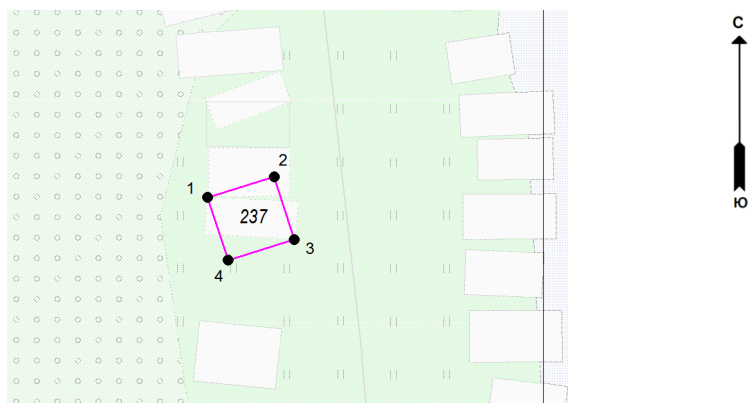
Графическая схема размещения гаражей, являющихся некапитальными сооружениями, либо стоянок технических или других средств передвижения инвалидов вблизи их места жительства на территории городского округа муниципального образования «город Саянск», расположенной: Российская Федерация, Иркутская область, городской округ город Саянск, город Саянск, северо-западнее пересечения улицы В.И. Ленина и проспекта Мира (№ 236 согласно Приложению 1)



М 1:500

Координаты в системе МСК-38 зона 3 Иркутская область		
№	X	Y
1	588564,09	3193177,99
2	588563,57	3193183,39
3	588559,58	3193183,01
4	588560,09	3193177,61
1	588564,09	3193177,99
S (металлического гаража)	21,8 кв. м	

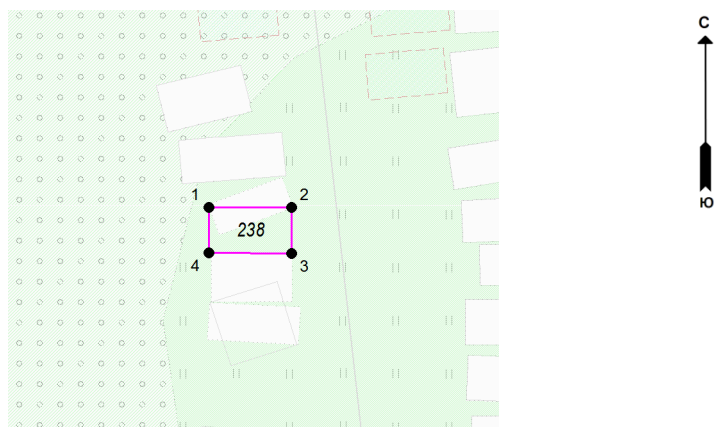
Графическая схема размещения гаражей, являющихся некапитальными сооружениями, либо стоянок технических или других средств передвижения инвалидов вблизи их места жительства на территории городского округа муниципального образования «город Саянск», расположенной: Российская Федерация, Иркутская область, городской округ город Саянск, город Саянск, северо-западнее пересечения улицы В.И. Ленина и проспекта Мира
(№ 237 согласно Приложению 1)



М 1:500

Координаты в системе МСК-38 зона 3 Иркутская область		
№	X	Y
1	588572,39	3193177,86
2	588573,74	3193182,28
3	588569,56	3193183,56
4	588568,23	3193179,21
1	588572,39	3193177,86
S (металлического гаража)	20,1 кв. м	

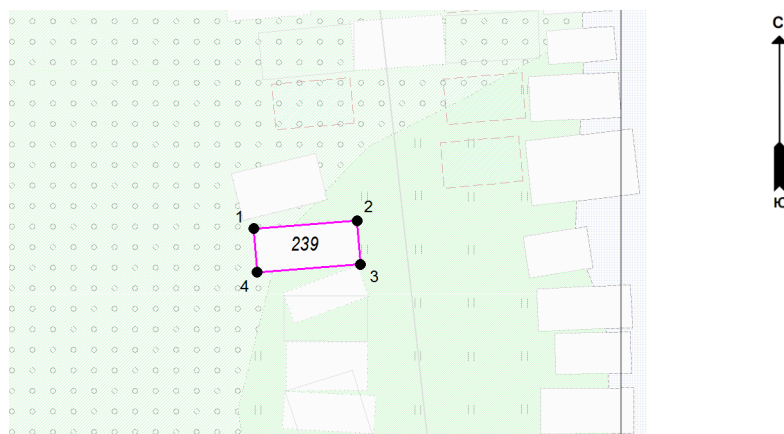
Графическая схема размещения гаражей, являющихся некапитальными сооружениями, либо стоянок технических или других средств передвижения инвалидов вблизи их места жительства на территории городского округа муниципального образования «город Саянск», расположенной: Российская Федерация, Иркутская область, городской округ город Саянск, город Саянск, северо-западнее пересечения улицы В.И. Ленина и проспекта Мира (№ 238 согласно Приложению 1)



М 1:500

Координаты в системе МСК-38 зона 3 Иркутская область		
№	X	Y
1	588578,67	3193177,77
2	588578,67	3193183,25
3	588575,65	3193183,25
4	588575,69	3193177,77
1	588578,67	3193177,77
S (металлического гаража)	16,4 кв. м	

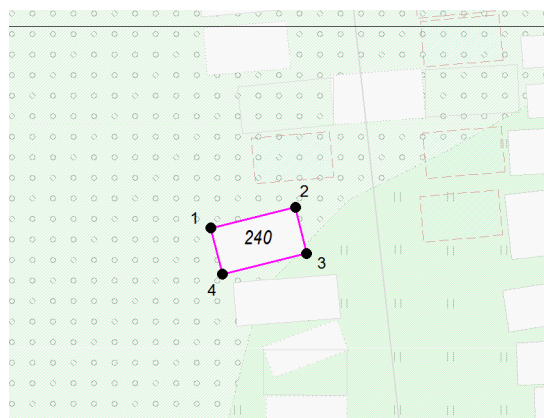
Графическая схема размещения гаражей, являющихся некапитальными сооружениями, либо стоянок технических или других средств передвижения инвалидов вблизи их места жительства на территории городского округа муниципального образования «город Саянск», расположенной: Российская Федерация, Иркутская область, городской округ город Саянск, город Саянск, северо-западнее пересечения улицы В.И. Ленина и проспекта Мира
(№ 239 согласно Приложению 1)



М 1:500

Координаты в системе МСК-38 зона 3 Иркутская область		
№	X	Y
1	588583,19	3193176,14
2	588583,71	3193182,95
3	588580,84	3193183,17
4	588580,32	3193176,35
1	588583,19	3193176,14
S (металлического гаража)	19,7 кв. м	

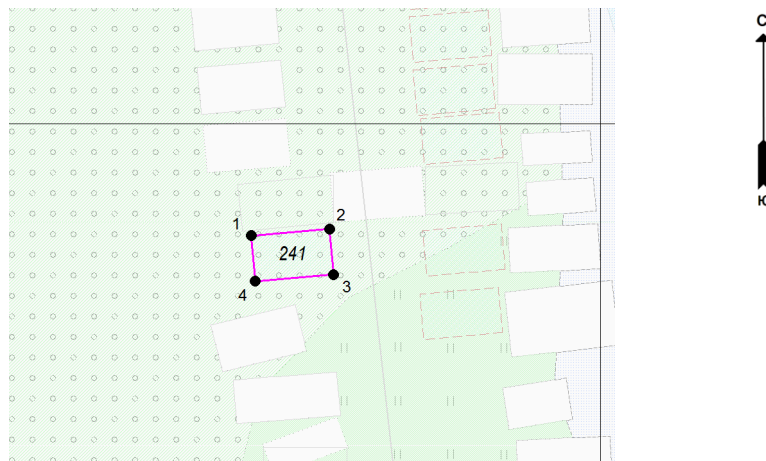
Графическая схема размещения гаражей, являющихся некапитальными сооружениями, либо стоянок технических или других средств передвижения инвалидов вблизи их места жительства на территории городского округа муниципального образования «город Саянск», расположенной: Российская Федерация, Иркутская область, городской округ город Саянск, город Саянск, северо-западнее пересечения улицы В.И. Ленина и проспекта Мира
(№ 240 согласно Приложению 1)



М 1:500

Координаты в системе МСК-38 зона 3 Иркутская область		
№	X	Y
1	588587,06	3193175,94
2	588588,41	3193181,51
3	588585,33	3193182,25
4	588583,98	3193176,69
1	588587,06	3193175,94
S (металлического гаража)	18,2 кв. м	

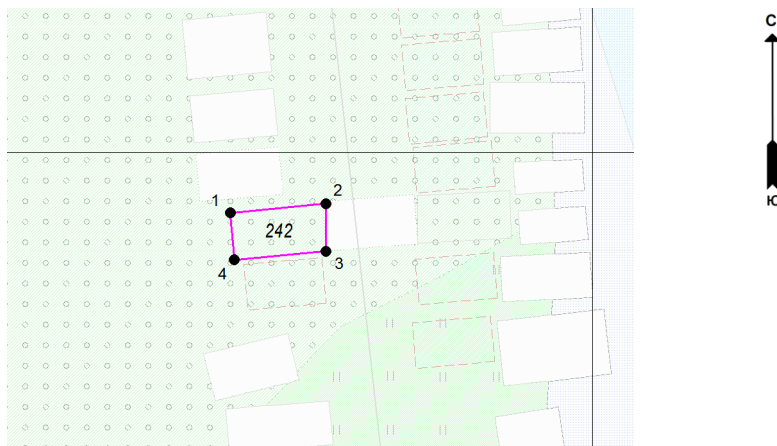
Графическая схема размещения гаражей, являющихся некапитальными сооружениями, либо стоянок технических или других средств передвижения инвалидов вблизи их места жительства на территории городского округа муниципального образования «город Саянск», расположенной: Российская Федерация, Иркутская область, городской округ город Саянск, город Саянск, северо-западнее пересечения улицы В.И. Ленина и проспекта Мира (№ 241 согласно Приложению 1)



М 1:500

Координаты в системе МСК-38 зона 3 Иркутская область		
№	X	Y
1	588592,63	3193176,96
2	588593,06	3193182,13
3	588590,07	3193182,38
4	588589,63	3193177,21
1	588592,63	3193176,96
S (металлического гаража)	15,6 кв. м	

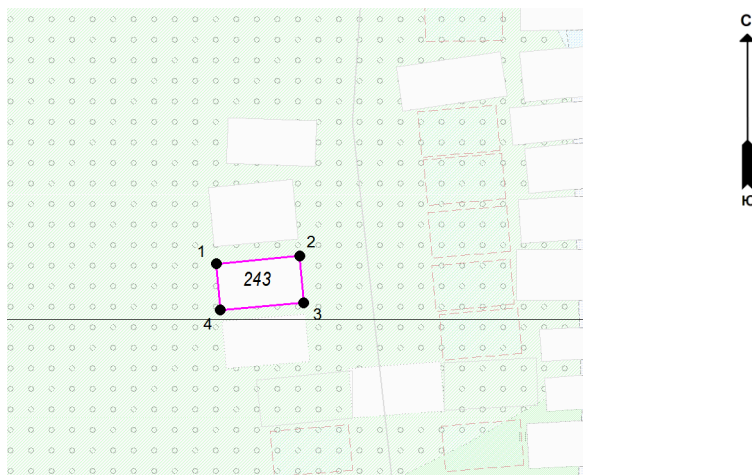
Графическая схема размещения гаражей, являющихся некапитальными сооружениями, либо стоянок технических или других средств передвижения инвалидов вблизи их места жительства на территории городского округа муниципального образования «город Саянск», расположенной: Российская Федерация, Иркутская область, городской округ город Саянск, город Саянск, северо-западнее пересечения улицы В.И. Ленина и проспекта Мира (№ 242 согласно Приложению 1)



М 1:500

Координаты в системе МСК-38 зона 3 Иркутская область		
№	X	Y
1	588596,05	3193176,07
2	588596,61	3193182,37
3	588593,50	3193182,38
4	588592,96	3193176,35
1	588596,05	3193176,07
S (металлического гаража)	19,2 кв. м	

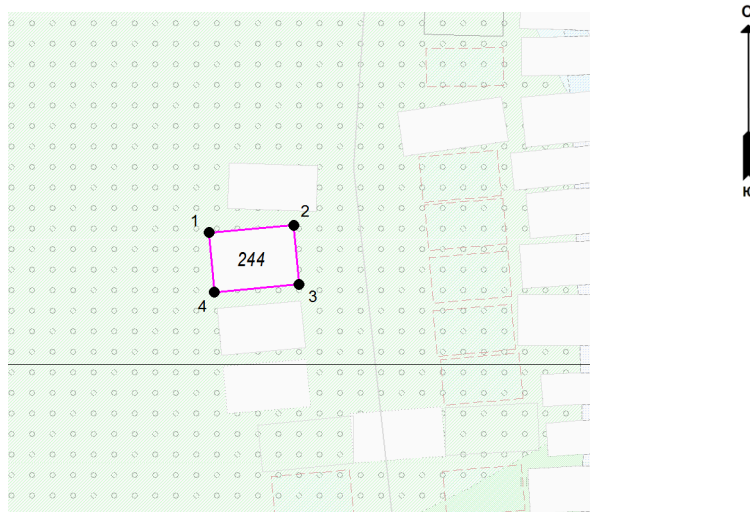
Графическая схема размещения гаражей, являющихся некапитальными сооружениями, либо стоянок технических или других средств передвижения инвалидов вблизи их места жительства на территории городского округа муниципального образования «город Саянск», расположенной: Российская Федерация, Иркутская область, городской округ город Саянск, город Саянск, северо-западнее пересечения улицы В.И. Ленина и проспекта Мира
(№ 243 согласно Приложению 1)



М 1:500

Координаты в системе МСК-38 зона 3 Иркутская область		
№	X	Y
1	588603,87	3193174,77
2	588604,36	3193180,28
3	588601,27	3193180,55
4	588600,79	3193175,04
1	588603,87	3193174,77
S (металлического гаража)	17,1 кв. м	

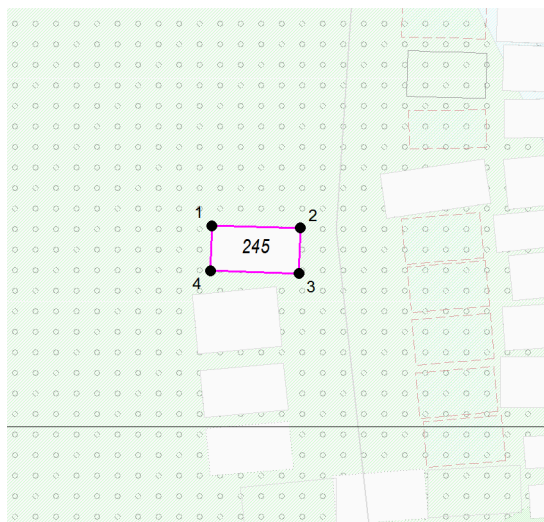
Графическая схема размещения гаражей, являющихся некапитальными сооружениями, либо стоянок технических или других средств передвижения инвалидов вблизи их места жительства на территории городского округа муниципального образования «город Саянск», расположенной: Российская Федерация, Иркутская область, городской округ город Саянск, город Саянск, северо-западнее пересечения улицы В.И. Ленина и проспекта Мира (№ 244 согласно Приложению 1)



М 1:500

Координаты в системе МСК-38 зона 3 Иркутская область		
№	X	Y
1	588608,92	3193174,44
2	588609,41	3193180,01
3	588605,49	3193180,35
4	588605,01	3193174,78
1	588608,92	3193174,44
S (металлического гаража)	22 кв. м	

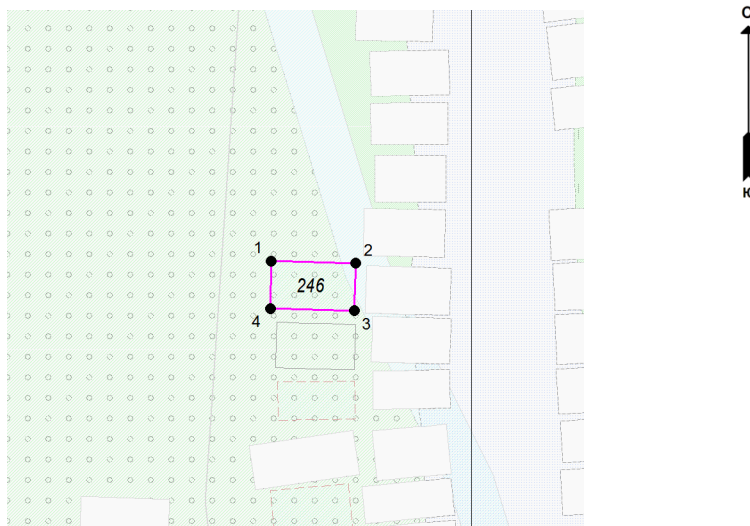
Графическая схема размещения гаражей, являющихся некапитальными сооружениями, либо стоянок технических или других средств передвижения инвалидов вблизи их места жительства на территории городского округа муниципального образования «город Саянск», расположенной: Российская Федерация, Иркутская область, городской округ город Саянск, город Саянск, северо-западнее пересечения улицы В.И. Ленина и проспекта Мира (№ 245 согласно Приложению 1)



М 1:500

Координаты в системе МСК-38 зона 3 Иркутская область		
№	X	Y
1	588613,28	3193174,41
2	588613,12	3193180,25
3	588610,14	3193180,17
4	588610,30	3193174,33
1	588613,28	3193174,41
S (металлического гаража)	17,4 кв. м	

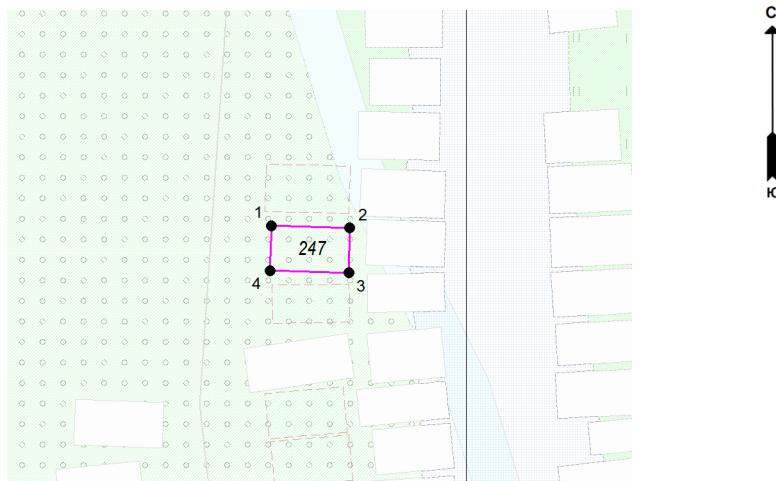
Графическая схема размещения гаражей, являющихся некапитальными сооружениями, либо стоянок технических или других средств передвижения инвалидов вблизи их места жительства на территории городского округа муниципального образования «город Саянск», расположенной: Российская Федерация, Иркутская область, городской округ город Саянск, город Саянск, северо-западнее пересечения улицы В.И. Ленина и проспекта Мира
(№ 246 согласно Приложению 1)



М 1:500

Координаты в системе МСК-38 зона 3 Иркутская область		
№	X	Y
1	588628,84	3193186,76
2	588628,71	3193192,33
3	588625,59	3193192,25
4	588625,72	3193186,69
1	588628,84	3193186,76
S (металлического гаража)	17,4 кв. м	

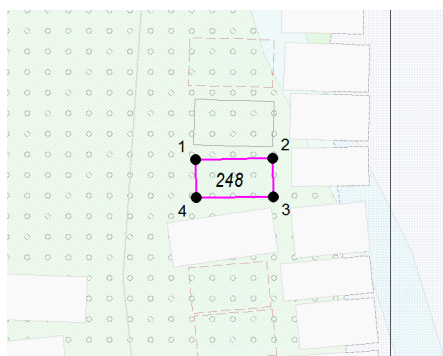
Графическая схема размещения гаражей, являющихся некапитальными сооружениями, либо стоянок технических или других средств передвижения инвалидов вблизи их места жительства на территории городского округа муниципального образования «город Саянск», расположенной: Российская Федерация, Иркутская область, городской округ город Саянск, город Саянск, северо-западнее пересечения улицы В.И. Ленина и проспекта Мира
(№ 247 согласно Приложению 1)



М 1:500

Координаты в системе МСК-38 зона 3 Иркутская область		
№	X	Y
1	588624,80	3193187,12
2	588624,66	3193192,31
3	588621,67	3193192,23
4	588621,80	3193187,04
1	588624,80	3193187,12
S (металлического гаража)	15,6 кв. м	

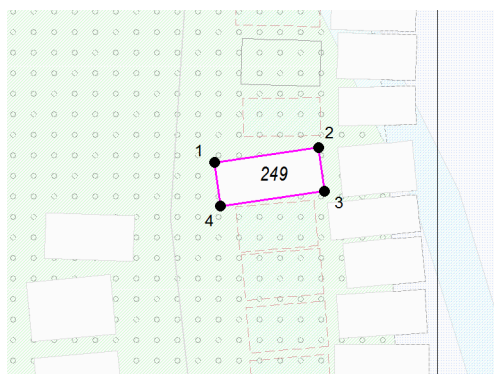
Графическая схема размещения гаражей, являющихся некапитальными сооружениями, либо стоянок технических или других средств передвижения инвалидов вблизи их места жительства на территории городского округа муниципального образования «город Саянск», расположенной: Российская Федерация, Иркутская область, городской округ город Саянск, город Саянск, северо-западнее пересечения улицы В.И. Ленина и проспекта Мира
(№ 248 согласно Приложению 1)



М 1:500

Координаты в системе МСК-38 зона 3 Иркутская область		
№	X	Y
1	588620,86	3193187,17
2	588620,93	3193192,26
3	588618,40	3193192,29
4	588618,33	3193187,21
1	588620,86	3193187,17
S (металлического гаража)	12,9 кв. м	

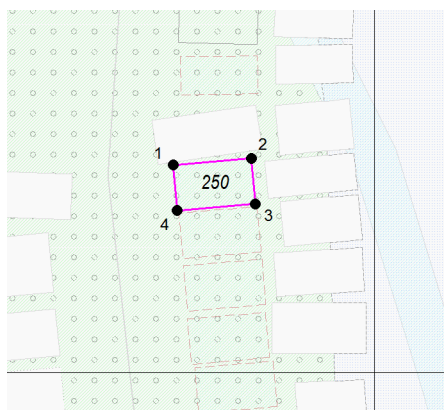
Графическая схема размещения гаражей, являющихся некапитальными сооружениями, либо стоянок технических или других средств передвижения инвалидов вблизи их места жительства на территории городского округа муниципального образования «город Саянск», расположенной: Российская Федерация, Иркутская область, городской округ город Саянск, город Саянск, северо-западнее пересечения улицы В.И. Ленина и проспекта Мира (№ 249 согласно Приложению 1)



М 1:500

Координаты в системе МСК-38 зона 3 Иркутская область		
№	X	Y
1	588616,67	3193185,29
2	588617,64	3193192,15
3	588614,74	3193192,56
4	588613,77	3193185,70
1	588616,67	3193185,29
S (металлического гаража)	20,3 кв. м	

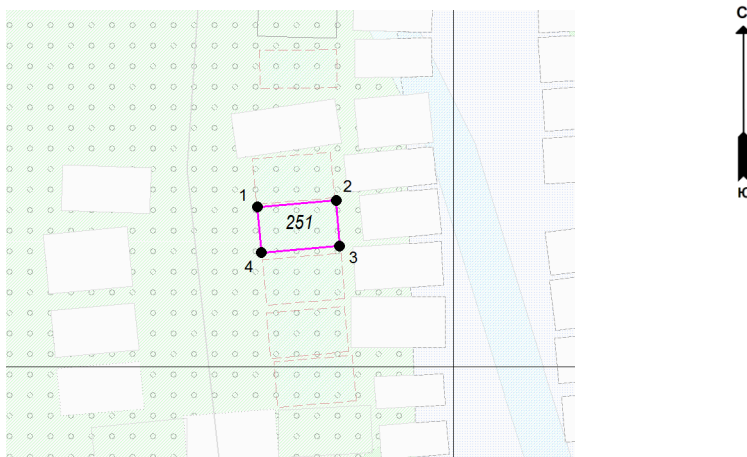
Графическая схема размещения гаражей, являющихся некапитальными сооружениями, либо стоянок технических или других средств передвижения инвалидов вблизи их места жительства на территории городского округа муниципального образования «город Саянск», расположенной: Российская Федерация, Иркутская область, городской округ город Саянск, город Саянск, северо-западнее пересечения улицы В.И. Ленина и проспекта Мира
(№ 250 согласно Приложению 1)



М 1:500

Координаты в системе МСК-38 зона 3 Иркутская область		
№	X	Y
1	588613,72	3193186,69
2	588614,15	3193191,86
3	588611,16	3193192,11
4	588610,73	3193186,94
1	588613,72	3193186,69
S (металлического гаража)	15,6 кв. м	

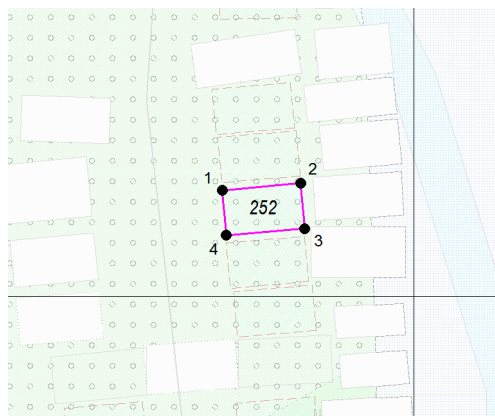
Графическая схема размещения гаражей, являющихся некапитальными сооружениями, либо стоянок технических или других средств передвижения инвалидов вблизи их места жительства на территории городского округа муниципального образования «город Саянск», расположенной: Российская Федерация, Иркутская область, городской округ город Саянск, город Саянск, северо-западнее пересечения улицы В.И. Ленина и проспекта Мира
(№ 251 согласно Приложению 1)



М 1:500

Координаты в системе МСК-38 зона 3 Иркутская область		
№	X	Y
1	588610,54	3193187,06
2	588610,97	3193192,23
3	588607,98	3193192,48
4	588607,55	3193187,31
1	588610,54	3193187,06
S (металлического гаража)	15,6 кв. м	

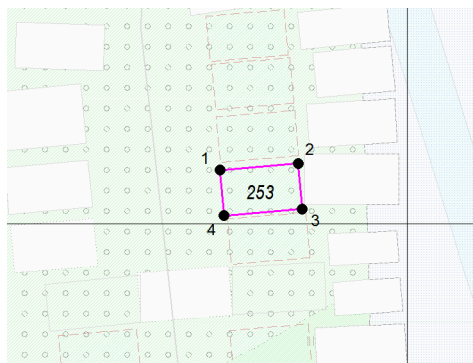
Графическая схема размещения гаражей, являющихся некапитальными сооружениями, либо стоянок технических или других средств передвижения инвалидов вблизи их места жительства на территории городского округа муниципального образования «город Саянск», расположенной: Российская Федерация, Иркутская область, городской округ город Саянск, город Саянск, северо-западнее пересечения улицы В.И. Ленина и проспекта Мира (№ 252 согласно Приложению 1)



М 1:500

Координаты в системе МСК-38 зона 3 Иркутская область		
№	X	Y
1	588607,06	3193187,39
2	588607,49	3193192,56
3	588604,50	3193192,81
4	588604,07	3193187,64
1	588607,06	3193187,39
S (металлического гаража)	15,6 кв. м	

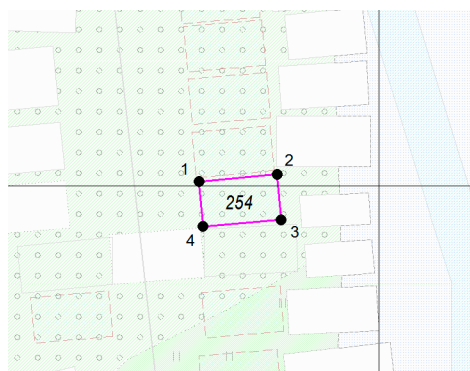
Графическая схема размещения гаражей, являющихся некапитальными сооружениями, либо стоянок технических или других средств передвижения инвалидов вблизи их места жительства на территории городского округа муниципального образования «город Саянск», расположенной: Российская Федерация, Иркутская область, городской округ город Саянск, город Саянск, северо-западнее пересечения улицы В.И. Ленина и проспекта Мира
(№ 253 согласно Приложению 1)



М 1:500

Координаты в системе МСК-38 зона 3 Иркутская область		
№	X	Y
1	588603,56	3193187,63
2	588603,99	3193192,80
3	588601,00	3193193,05
4	588600,57	3193187,88
1	588603,56	3193187,63
S (металлического гаража)	15,6 кв. м	

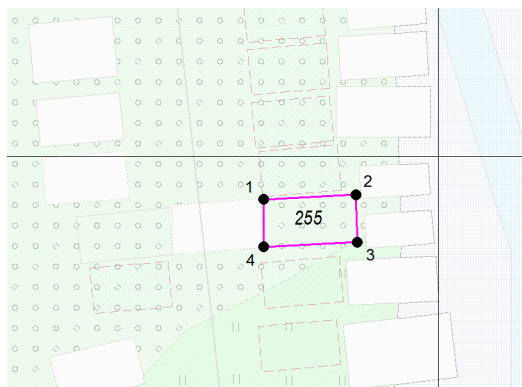
Графическая схема размещения гаражей, являющихся некапитальными сооружениями, либо стоянок технических или других средств передвижения инвалидов вблизи их места жительства на территории городского округа муниципального образования «город Саянск», расположенной: Российская Федерация, Иркутская область, городской округ город Саянск, город Саянск, северо-западнее пересечения улицы В.И. Ленина и проспекта Мира
(№ 254 согласно Приложению 1)



М 1:500

Координаты в системе МСК-38 зона 3 Иркутская область		
№	X	Y
1	588600,33	3193188,11
2	588600,76	3193193,28
3	588597,77	3193193,53
4	588597,34	3193188,36
1	588600,33	3193188,11
S (металлического гаража)	15,6 кв. м	

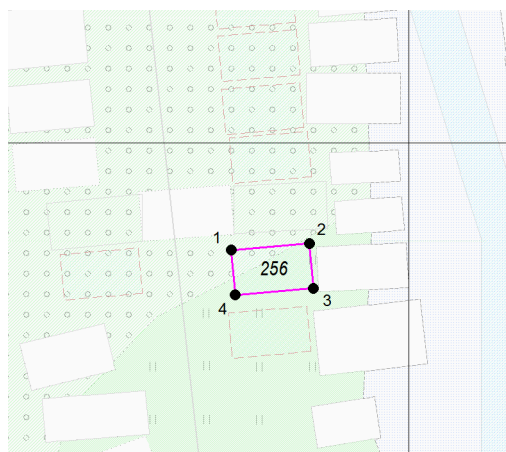
Графическая схема размещения гаражей, являющихся некапитальными сооружениями, либо стоянок технических или других средств передвижения инвалидов вблизи их места жительства на территории городского округа муниципального образования «город Саянск», расположенной: Российская Федерация, Иркутская область, городской округ город Саянск, город Саянск, северо-западнее пересечения улицы В.И. Ленина и проспекта Мира (№ 255 согласно Приложению 1)



М 1:500

Координаты в системе МСК-38 зона 3 Иркутская область		
№	X	Y
1	588597,16	3193188,43
2	588597,46	3193194,53
3	588594,34	3193194,62
4	588594,05	3193188,44
1	588597,16	3193188,43
S (металлического гаража)	19,1 кв. м	

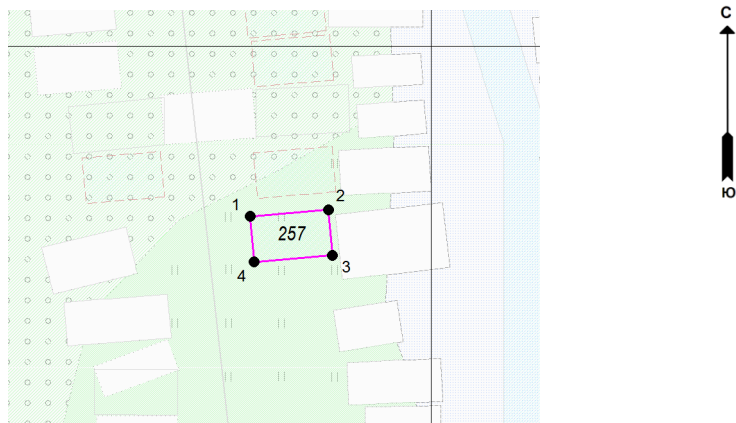
Графическая схема размещения гаражей, являющихся некапитальными сооружениями, либо стоянок технических или других средств передвижения инвалидов вблизи их места жительства на территории городского округа муниципального образования «город Саянск», расположенной: Российская Федерация, Иркутская область, городской округ город Саянск, город Саянск, северо-западнее пересечения улицы В.И. Ленина и проспекта Мира
(№ 256 согласно Приложению 1)



М 1:500

Координаты в системе МСК-38 зона 3 Иркутская область		
№	X	Y
1	588592,96	3193188,28
2	588593,39	3193193,45
3	588590,40	3193193,70
4	588589,97	3193188,52
1	588592,96	3193188,28
S (металлического гаража)	15,6 кв. м	

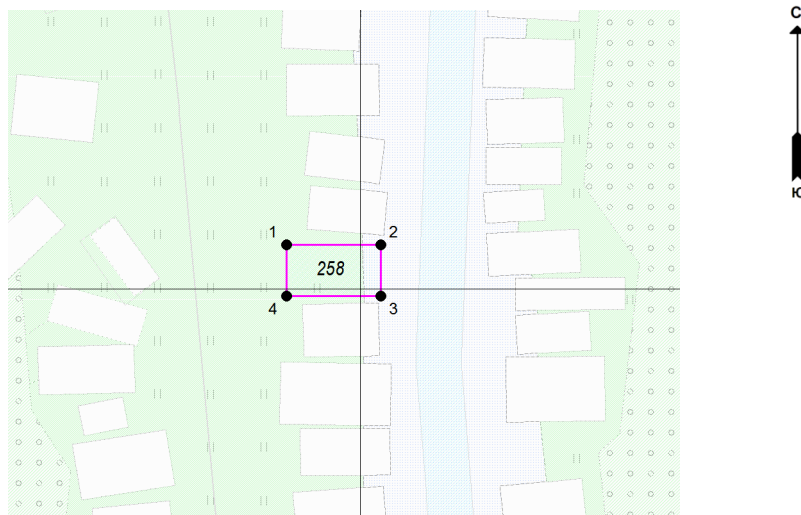
Графическая схема размещения гаражей, являющихся некапитальными сооружениями, либо стоянок технических или других средств передвижения инвалидов вблизи их места жительства на территории городского округа муниципального образования «город Саянск», расположенной: Российская Федерация, Иркутская область, городской округ город Саянск, город Саянск, северо-западнее пересечения улицы В.И. Ленина и проспекта Мира
(№ 257 согласно Приложению 1)



М 1:500

Координаты в системе МСК-38 зона 3 Иркутская область		
№	X	Y
1	588588,79	3193188,07
2	588589,22	3193193,24
3	588586,23	3193193,49
4	588585,80	3193188,32
1	588588,79	3193188,07
S (металлического гаража)	15,6 кв. м	

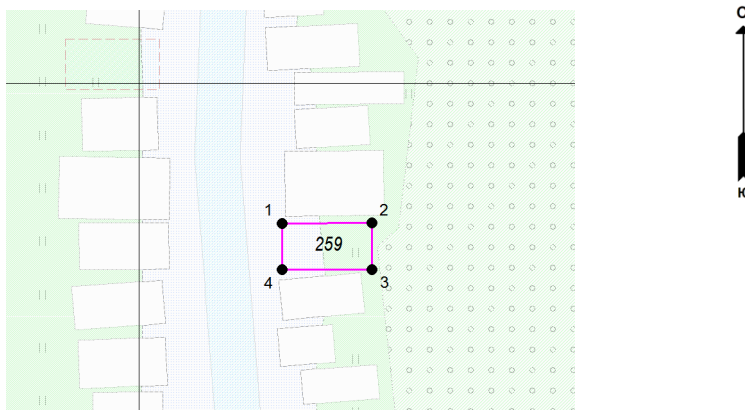
Графическая схема размещения гаражей, являющихся некапитальными сооружениями, либо стоянок технических или других средств передвижения инвалидов вблизи их места жительства на территории городского округа муниципального образования «город Саянск», расположенной: Российская Федерация, Иркутская область, городской округ город Саянск, город Саянск, северо-западнее пересечения улицы В.И. Ленина и проспекта Мира (№ 258 согласно Приложению 1)



М 1:500

Координаты в системе МСК-38 зона 3 Иркутская область		
№	X	Y
1	588552,93	3193195,12
2	588552,93	3193201,35
3	588549,57	3193201,35
4	588549,57	3193195,12
1	588552,93	3193195,12
S (металлического гаража)	20,9 кв. м	

Графическая схема размещения гаражей, являющихся некапитальными сооружениями, либо стоянок технических или других средств передвижения инвалидов вблизи их места жительства на территории городского округа муниципального образования «город Саянск», расположенной: Российская Федерация, Иркутская область, городской округ город Саянск, город Саянск, северо-западнее пересечения улицы В.И. Ленина и проспекта Мира (№ 259 согласно Приложению 1)



М 1:500

Координаты в системе МСК-38 зона 3 Иркутская область		
№	X	Y
1	588540,76	3193209,43
2	588540,79	3193215,35
3	588537,72	3193215,37
4	588537,69	3193209,44
1	588540,76	3193209,43
S (металлического гаража)	18,2 кв. м	