

**Администрация городского округа  
муниципального образования  
«город Саянск»**

**ПОСТАНОВЛЕНИЕ**

От 26.04.2024 № 110-37-557-24  
г.Саянск

[ О внесении изменений в постановление администрации городского округа муниципального образования «город Саянск» от 06.09.2023 № 110-37-1059-23 «Об утверждении схемы размещения гаражей, являющихся некапитальными сооружениями, либо стоянок технических или других средств передвижения инвалидов на территории городского округа муниципального образования «город Саянск» ]

Руководствуясь статьей 39.33, 39.36-1 Земельного кодекса Российской Федерации, статьей 16 Федерального закона от 6 октября 2003 года № 131-ФЗ «Об общих принципах организации местного самоуправления в Российской Федерации», постановлением Правительства Иркутской области от 5 октября 2021 года № 715-пп «Об утверждении Положения об отдельных вопросах использования земель или земельных участков, находящихся в государственной или муниципальной собственности, для возведения гражданами гаражей, являющихся некапитальными сооружениями, либо для стоянки технических и других средств передвижения инвалидов вблизи их места жительства на территории Иркутской области», статьей 38 Устава муниципального образования «город Саянск», администрация городского округа муниципального образования «город Саянск»

**ПОСТАНОВЛЯЕТ:**

1. Внести в постановление администрации городского округа муниципального образования «город Саянск» от 06.09.2023 от 110-37-1059-23 «Об утверждении схемы размещения гаражей, являющихся некапитальными сооружениями, либо стоянок технических или других средств передвижения инвалидов на территории городского округа муниципального образования «город Саянск», в редакции от 18.01.2024 № 110-37-65-24, от 31.01.2024 № 110-37-114-24, от 14.02.2024 № 110-37-172-24, 12.03.2024 № 110-37-325-24, от 08.04.2024 № 110-37-447-24 (опубликовано в газете «Саянские зори» выпуск от 14.09.2023 № 36, 25.01.2024 № 3, 08.02.2024 № 5, 22.02.2024 № 7, от 21.03.2024 № 11, от 11.04.2024 № 14) следующие изменения:

1) пункт 113 текстовой части схемы размещения гаражей, являющихся некапитальными сооружениями, а также стоянки технических или других средств передвижения инвалидов вблизи их места жительства на территории городского округа муниципального образования «город Саянск» изложить в редакции Приложения 1;

2) графическую схему 113 графической части схемы размещения гаражей, являющихся некапитальными сооружениями, а также стоянки

технических или других средств передвижения инвалидов вблизи их места жительства на территории городского округа муниципального образования «город Саянск» изложить в редакции Приложения 2;

3) текстовую часть схемы размещения гаражей, являющихся некапитальными сооружениями, а также стоянки технических или других средств передвижения инвалидов вблизи их места жительства на территории городского округа муниципального образования «город Саянск» (Приложение 1) дополнить пунктами 260-270;

4) графическую часть схемы размещения гаражей, являющихся некапитальными сооружениями, а также стоянки технических или других средств передвижения инвалидов вблизи их места жительства на территории городского округа муниципального образования «город Саянск» (Приложение 2) дополнить графическими схемами размещения гаражей с 260-270.

2. Опубликовать настоящее постановление на «Официальном интернет-портале правовой информации городского округа муниципального образования «город Саянск» (<http://sayansk-pravo.ru>), в газете «Саянские зори» (кроме приложения 2) и разместить на официальном сайте администрации городского округа муниципального образования «город Саянск» в информационно-телекоммуникационной сети «Интернет».

3. Настоящее постановление вступает в силу со дня его официального опубликования

4. Контроль исполнения настоящего постановления возложить на заместителя мэра городского округа по вопросам жизнеобеспечения города – председателя Комитета по жилищно-коммунальному хозяйству, транспорту и связи.

Исполняющий обязанности мэра  
городского округа муниципального  
образования «город Саянск»



А.В. Ермаков

Приложение 1  
к постановлению администрации городского  
округа муниципального образования «город Саянск»  
от 26.04.2024 № 110-37-557-24

**ТЕКСТОВАЯ ЧАСТЬ СХЕМЫ РАЗМЕЩЕНИЯ ГАРАЖЕЙ, ЯВЛЯЮЩИХСЯ НЕКАПИТАЛЬНЫМИ  
СООРУЖЕНИЯМИ, А ТАКЖЕ СТОЯНОК ТЕХНИЧЕСКИХ ИЛИ ДРУГИХ СРЕДСТВ ПЕРЕДВИЖЕНИЯ  
ИНВАЛИДОВ ВБЛИЗИ ИХ МЕСТА ЖИТЕЛЬСТВА НА ТЕРРИТОРИИ ГОРОДСКОГО ОКРУГА  
МУНИЦИПАЛЬНОГО ОБРАЗОВАНИЯ «ГОРОД САЯНСК»**

№ п/п	Адрес расположения (место расположения)	Площадь земельного участка, кв. м	Кадастровы й номер земельного участка (при наличии), кадастровый квартал	Площа дь места разме щения, кв.м	Вид объекта	Сведения о наличии либо отсутствии гаража
113.	Российская Федерация, Иркутская область, городской округ город Саянск, город Саянск, северо-восточнее пересечения улицы В.И. Ленина и проспекта Мира	5,6	38:28:010501	5,6	гараж, являющийся некапитальным сооружениям	имеется
260.	Российская Федерация, Иркутская область, городской округ город Саянск, город Саянск, микрорайон Октябрьский, юго- западнее гаражного кооператива «Энергетик»	30	38:28:010405	30	стоянка технических или других средств передвижения инвалидов	отсутствует
261.	Российская Федерация, Иркутская область, городской округ город Саянск, город Саянск, микрорайон Октябрьский, юго-	30	38:28:010405	30	стоянка технических или других средств	отсутствует

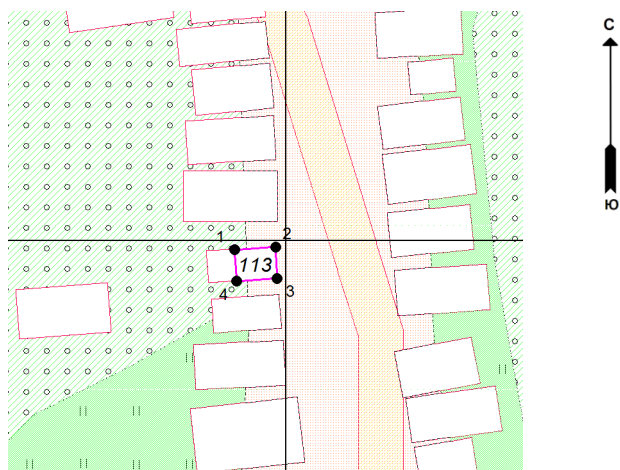
	западнее гаражного кооператива «Энергетик»				передвижения инвалидов	
262.	Российская Федерация, Иркутская область, городской округ город Саянск, город Саянск, северо-восточнее пересечения улицы В.И. Ленина и проспекта Мира	30	38:28:010405	30	стоянка технических или других средств передвижения инвалидов	отсутствует
263.	Российская Федерация, Иркутская область, городской округ город Саянск, город Саянск, северо-восточнее пересечения улицы В.И. Ленина и проспекта Мира	30	38:28:010405	30	стоянка технических или других средств передвижения инвалидов	отсутствует
264.	Российская Федерация, Иркутская область, городской округ город Саянск, город Саянск, северо-восточнее пересечения улицы В.И. Ленина и проспекта Мира	30	38:28:010405	30	стоянка технических или других средств передвижения инвалидов	отсутствует
265.	Российская Федерация, Иркутская область, городской округ город Саянск, город Саянск, северо-восточнее пересечения улицы В.И. Ленина и проспекта Мира	30	38:28:010405	30	стоянка технических или других средств передвижения инвалидов	отсутствует
266.	Российская Федерация, Иркутская область, городской округ город Саянск, город Саянск, северо-восточнее пересечения улицы В.И. Ленина и проспекта Мира	30	38:28:010405	30	стоянка технических или других средств передвижения инвалидов	отсутствует
267.	Российская Федерация, Иркутская область, городской округ город Саянск, город Саянск, северо-восточнее пересечения улицы В.И. Ленина и проспекта Мира	30	38:28:010405	30	стоянка технических или других средств	отсутствует

					передвижения инвалидов	
268.	Российская Федерация, Иркутская область, городской округ город Саянск, город Саянск, северо-восточнее пересечения улицы В.И. Ленина и проспекта Мира	30	38:28:010405	30	стоянка технических или других средств передвижения инвалидов	отсутствует
269.	Российская Федерация, Иркутская область, городской округ город Саянск, город Саянск, северо-восточнее пересечения улицы В.И. Ленина и проспекта Мира	30	38:28:010405	30	стоянка технических или других средств передвижения инвалидов	отсутствует
270.	Российская Федерация, Иркутская область, городской округ город Саянск, город Саянск, северо-восточнее пересечения улицы В.И. Ленина и проспекта Мира	21,3	38:28:010424	21,3	гараж, являющийся некапитальным сооружениям	имеется



Приложение 2  
к постановлению администрации  
городского  
округа муниципального образования  
«город Саянск»  
от \_\_\_\_\_ № \_\_\_\_\_

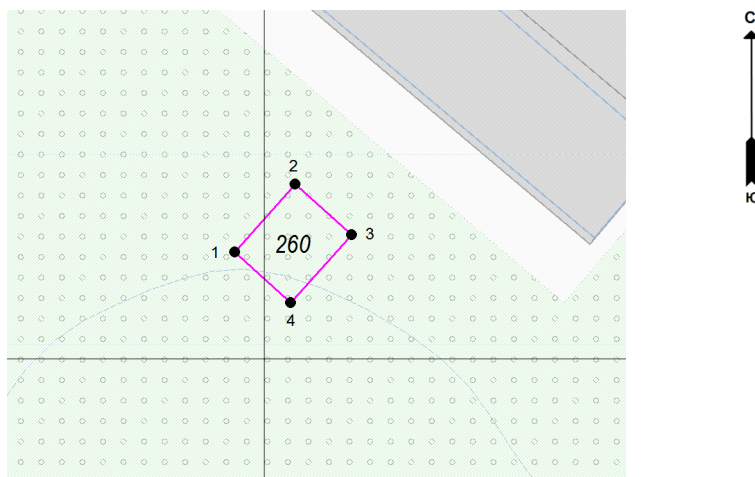
Графическая схема размещения гаражей, являющихся некапитальными сооружениями, либо стоянок технических или других средств передвижения инвалидов вблизи их места жительства на территории городского округа муниципального образования «город Саянск», расположенной: Российская Федерация, Иркутская область, городской округ город Саянск, город Саянск, северо-восточнее пересечения улицы В.И. Ленина и проспекта Мира  
(№ 113 согласно Приложению 1)



М 1:500

Координаты в системе МСК-38 зона 3 Иркутская область		
№	X	Y
1	588599,43	3193196,60
2	588599,57	3193199,29
3	588597,50	3193199,39
4	588597,36	3193196,71
1	588599,43	3193196,60
S (металлический гараж)	5,6 кв. м	

Графическая схема размещения гаражей, являющихся некапитальными сооружениями, либо стоянок технических или других средств передвижения инвалидов вблизи их места жительства на территории городского округа муниципального образования «город Саянск», расположенной: Российская Федерация, Иркутская область, городской округ город Саянск, город Саянск, микрорайон Октябрьский, юго-западнее гаражного кооператива «Энергетик» (№ 260 согласно Приложению 1)

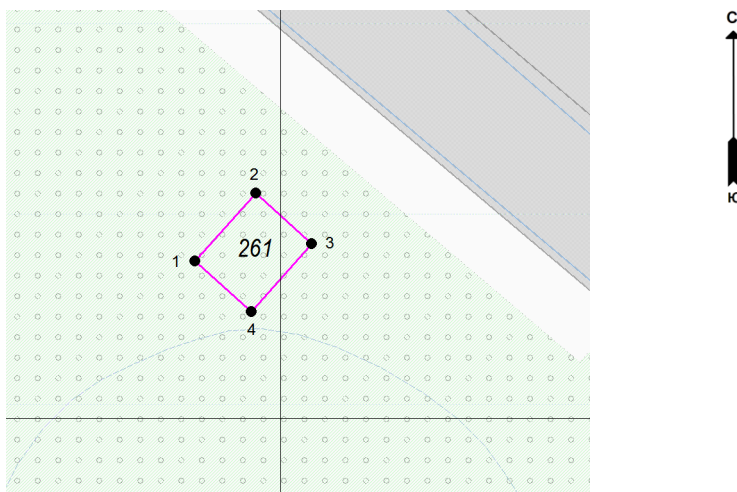


М 1:500

Координаты в системе МСК-38 зона 3 Иркутская область		
№	X	Y
1	586357,08	3191998,05
2	586361,54	3192002,06
3	586358,19	3192005,78
4	586353,74	3192001,76
1	586357,08	3191998,05
S (металлический гараж)	30 кв. м	



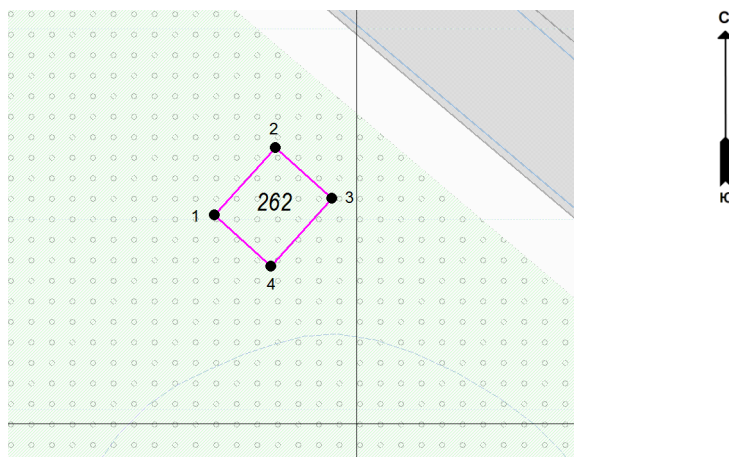
Графическая схема размещения гаражей, являющихся некапитальными сооружениями, либо стоянок технических или других средств передвижения инвалидов вблизи их места жительства на территории городского округа муниципального образования «город Саянск», расположенной: Российская Федерация, Иркутская область, городской округ город Саянск, город Саянск, микрорайон Октябрьский, юго-западнее гаражного кооператива «Энергетик» (№ 261 согласно Приложению 1)



М 1:500

Координаты в системе МСК-38 зона 3 Иркутская область		
№	X	Y
1	586360,43	3191994,33
2	586364,89	3191998,35
3	586361,54	3192002,06
4	586357,08	3191998,05
1	586360,43	3191994,33
S (металлический гараж)	30 кв. м	

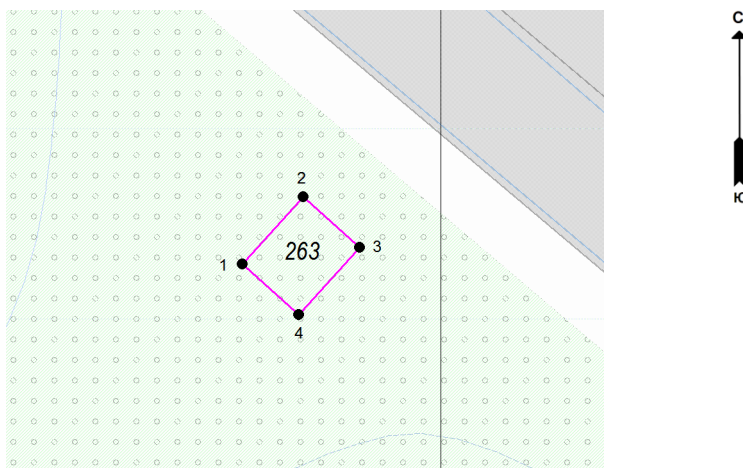
Графическая схема размещения гаражей, являющихся некапитальными сооружениями, либо стоянок технических или других средств передвижения инвалидов вблизи их места жительства на территории городского округа муниципального образования «город Саянск», расположенной: Российская Федерация, Иркутская область, городской округ город Саянск, город Саянск, микрорайон Октябрьский, юго-западнее гаражного кооператива «Энергетик» (№ 262 согласно Приложению 1)



М 1:500

Координаты в системе МСК-38 зона 3 Иркутская область		
№	X	Y
1	586363,78	3191990,62
2	586368,23	3191994,64
3	586364,89	3191998,35
4	586360,43	3191994,33
1	586363,78	3191990,62
S (металлический гараж)	30 кв. м	

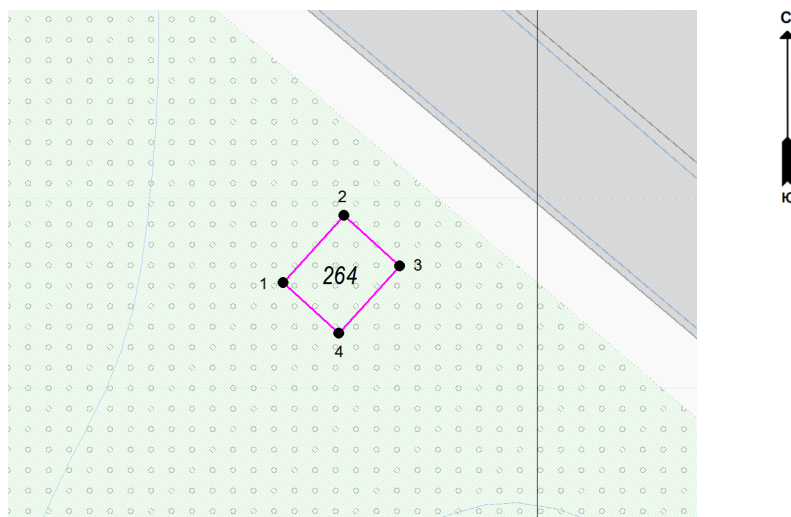
Графическая схема размещения гаражей, являющихся некапитальными сооружениями, либо стоянок технических или других средств передвижения инвалидов вблизи их места жительства на территории городского округа муниципального образования «город Саянск», расположенной: Российская Федерация, Иркутская область, городской округ город Саянск, город Саянск, микрорайон Октябрьский, юго-западнее гаражного кооператива «Энергетик» (№ 263 согласно Приложению 1)



М 1:500

Координаты в системе МСК-38 зона 3 Иркутская область		
№	X	Y
1	586367,12	3191986,90
2	586371,58	3191990,92
3	586368,23	3191994,64
4	586363,78	3191990,62
1	586367,12	3191986,90
S (металлический гараж)	30 кв. м	

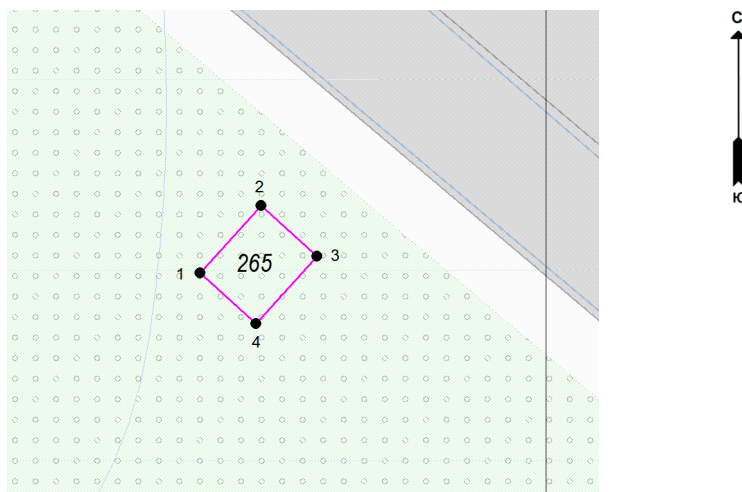
Графическая схема размещения гаражей, являющихся некапитальными сооружениями, либо стоянок технических или других средств передвижения инвалидов вблизи их места жительства на территории городского округа муниципального образования «город Саянск», расположенной: Российская Федерация, Иркутская область, городской округ город Саянск, город Саянск, микрорайон Октябрьский, юго-западнее гаражного кооператива «Энергетик» (№ 264 согласно Приложению 1)



М 1:500

Координаты в системе МСК-38 зона 3 Иркутская область		
№	X	Y
1	586370,47	3191983,19
2	586374,93	3191987,21
3	586371,58	3191990,92
4	586367,12	3191986,90
1	586370,47	3191983,19
S (металлический гараж)	30 кв. м	

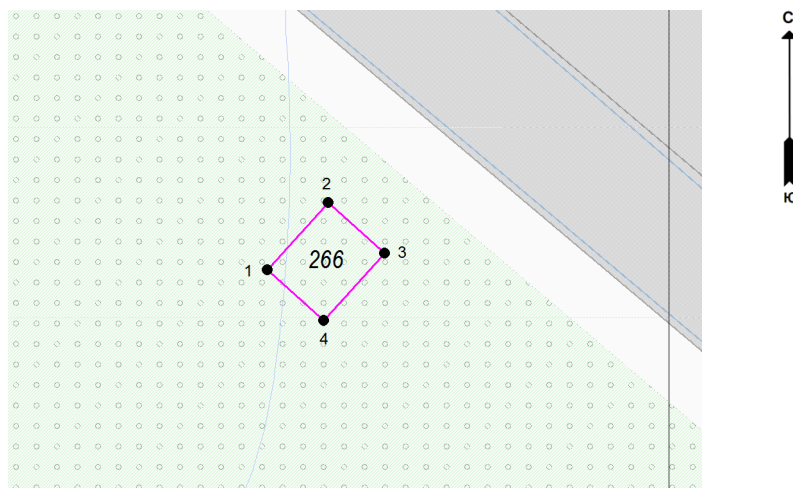
Графическая схема размещения гаражей, являющихся некапитальными сооружениями, либо стоянок технических или других средств передвижения инвалидов вблизи их места жительства на территории городского округа муниципального образования «город Саянск», расположенной: Российская Федерация, Иркутская область, городской округ город Саянск, город Саянск, микрорайон Октябрьский, юго-западнее гаражного кооператива «Энергетик» (№ 265 согласно Приложению 1)



М 1:500

Координаты в системе МСК-38 зона 3 Иркутская область		
№	X	Y
1	586375,89	3191977,18
2	586380,34	3191981,20
3	586377,00	3191984,91
4	586372,54	3191980,89
1	586375,89	3191977,18
S (металлический гараж)	30 кв. м	

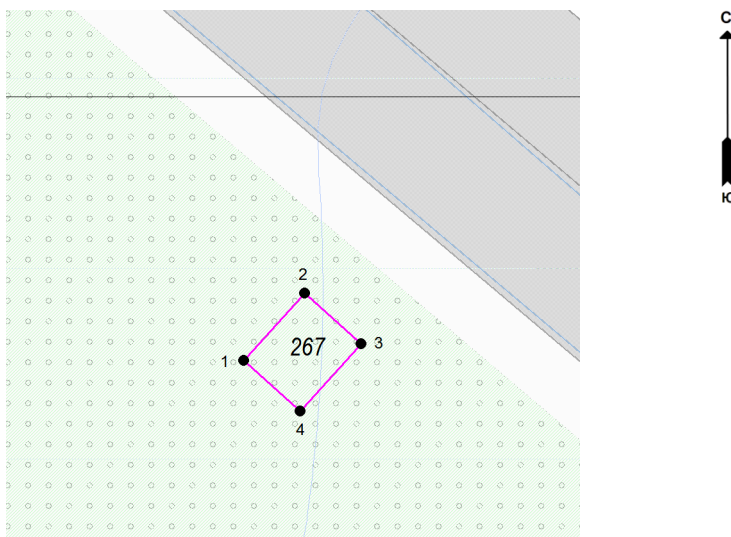
Графическая схема размещения гаражей, являющихся некапитальными сооружениями, либо стоянок технических или других средств передвижения инвалидов вблизи их места жительства на территории городского округа муниципального образования «город Саянск», расположенной: Российская Федерация, Иркутская область, городской округ город Саянск, город Саянск, микрорайон Октябрьский, юго-западнее гаражного кооператива «Энергетик» (№ 266 согласно Приложению 1)



М 1:500

Координаты в системе МСК-38 зона 3 Иркутская область		
№	X	Y
1	586379,23	3191973,47
2	586383,69	3191977,48
3	586380,34	3191981,20
4	586375,89	3191977,18
1	586379,23	3191973,47
S (металлический гараж)	30 кв. м	

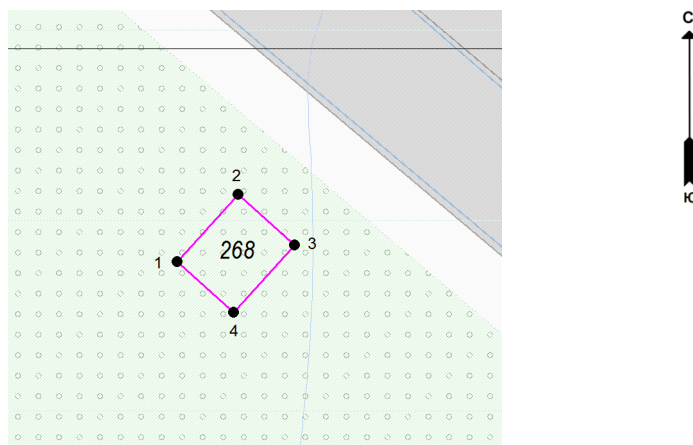
Графическая схема размещения гаражей, являющихся некапитальными сооружениями, либо стоянок технических или других средств передвижения инвалидов вблизи их места жительства на территории городского округа муниципального образования «город Саянск», расположенной: Российская Федерация, Иркутская область, городской округ город Саянск, город Саянск, микрорайон Октябрьский, юго-западнее гаражного кооператива «Энергетик» (№ 267 согласно Приложению 1)



М 1:500

Координаты в системе МСК-38 зона 3 Иркутская область		
№	X	Y
1	586382,58	3191969,75
2	586387,04	3191973,77
3	586383,69	3191977,48
4	586379,23	3191973,47
1	586382,58	3191969,75
S (металлический гараж)	30 кв. м	

Графическая схема размещения гаражей, являющихся некапитальными сооружениями, либо стоянок технических или других средств передвижения инвалидов вблизи их места жительства на территории городского округа муниципального образования «город Саянск», расположенной: Российская Федерация, Иркутская область, городской округ город Саянск, город Саянск, микрорайон Октябрьский, юго-западнее гаражного кооператива «Энергетик» (№ 268 согласно Приложению 1)

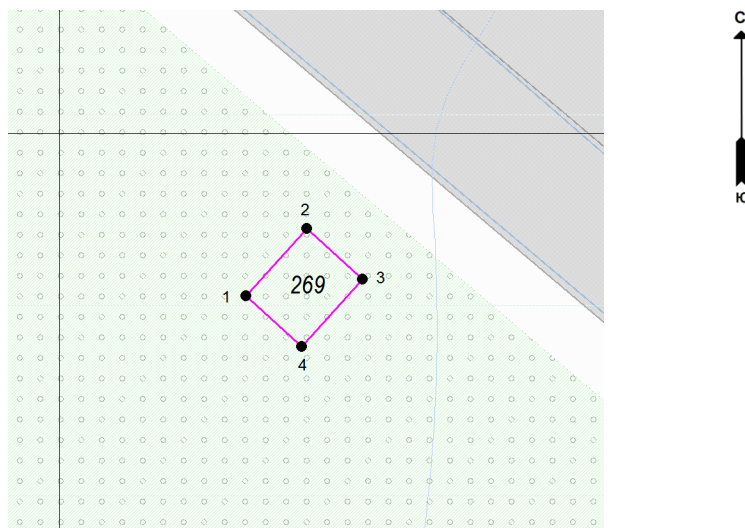


М 1:500

Координаты в системе МСК-38 зона 3 Иркутская область		
№	X	Y
1	586385,93	3191966,04
2	586390,39	3191970,05
3	586387,04	3191973,77
4	586382,58	3191969,75
1	586385,93	3191966,04
S (металлический гараж)	30 кв. м	



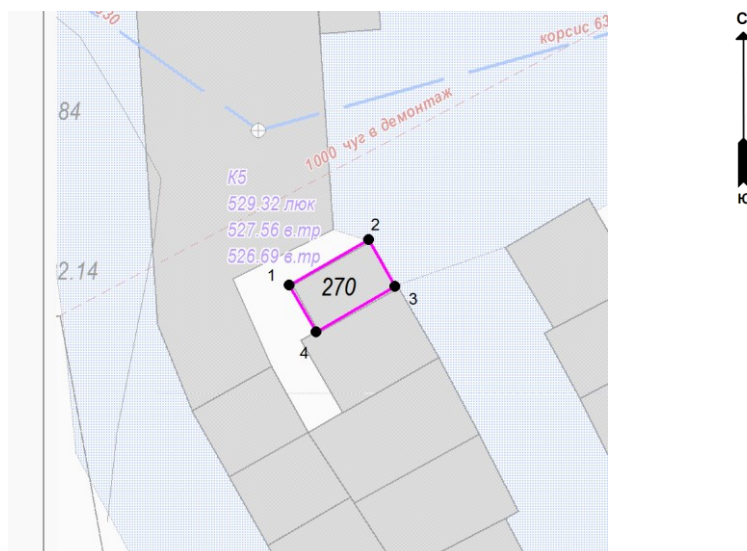
Графическая схема размещения гаражей, являющихся некапитальными сооружениями, либо стоянок технических или других средств передвижения инвалидов вблизи их места жительства на территории городского округа муниципального образования «город Саянск», расположенной: Российская Федерация, Иркутская область, городской округ город Саянск, город Саянск, микрорайон Октябрьский, юго-западнее гаражного кооператива «Энергетик» (№ 269 согласно Приложению 1)



М 1:500

Координаты в системе МСК-38 зона 3 Иркутская область		
№	X	Y
1	586389,27	3191962,32
2	586393,73	3191966,34
3	586390,39	3191970,05
4	586385,93	3191966,04
1	586389,27	3191962,32
S (металлический гараж)	30 кв. м	

Графическая схема размещения гаражей, являющихся некапитальными сооружениями, либо стоянок технических или других средств передвижения инвалидов вблизи их места жительства на территории городского округа муниципального образования «город Саянск», расположенной: Российская Федерация, Иркутская область, городской округ город Саянск, город Саянск, микрорайон Солнечный, улица Комсомольская, район гаражного кооператива Западный (№ 270 согласно Приложению 1)



М 1:500

Координаты в системе МСК-38 зона 3 Иркутская область		
№	X	Y
1	587470,89	3192266,22
2	587473,90	3192271,45
3	587470,80	3192273,19
4	587467,83	3192267,99
1	587470,89	3192266,22
S (металлический гараж)	21,3 кв. м	