

**Администрация городского округа
муниципального образования
«город Саянск»**

ПОСТАНОВЛЕНИЕ

От 29.07.2024 № 110-37-870-24
г.Саянск

[О внесении изменений в постановление администрации городского округа муниципального образования «город Саянск» от 06.09.2023 № 110-37-1059-23 «Об утверждении схемы размещения гаражей, являющихся некапитальными сооружениями, либо стоянок технических или других средств передвижения инвалидов на территории городского округа муниципального образования «город Саянск»]

Руководствуясь статьей 39.33, 39.36-1 Земельного кодекса Российской Федерации, статьей 16 Федерального закона от 6 октября 2003 года № 131-ФЗ «Об общих принципах организации местного самоуправления в Российской Федерации», постановлением Правительства Иркутской области от 5 октября 2021 года № 715-пп «Об утверждении Положения об отдельных вопросах использования земель или земельных участков, находящихся в государственной или муниципальной собственности, для возведения гражданами гаражей, являющихся некапитальными сооружениями, либо для стоянки технических и других средств передвижения инвалидов вблизи их места жительства на территории Иркутской области», статьей 38 Устава муниципального образования «город Саянск», администрация городского округа муниципального образования «город Саянск»

ПОСТАНОВЛЯЕТ:

1. Внести в постановление администрации городского округа муниципального образования «город Саянск» от 06.09.2023 от 110-37-1059-23 «Об утверждении схемы размещения гаражей, являющихся некапитальными сооружениями, либо стоянок технических или других средств передвижения инвалидов на территории городского округа муниципального образования «город Саянск», в редакции от 18.01.2024 № 110-37-65-24, от 31.01.2024 № 110-37-114-24, от 14.02.2024 № 110-37-172-24, 12.03.2024 № 110-37-325-24, от 08.04.2024 № 110-37-447-24, от 26.04.2024 № 110-37-557-24, от 20.06.2024 № 110-37-749-24, от 08.07.2024 № 110-37-803-24 (опубликовано в газете «Саянские зори» выпуск от 14.09.2023 № 36, 25.01.2024 № 3, 08.02.2024 № 5, 22.02.2024 № 7, от 21.03.2024 № 11, от 11.04.2024 № 14, от 03.05.2024 № 17, от 27.06.2024 № 25, от 18.07.2024 № 28) следующие изменения:

1) текстовую часть схемы размещения гаражей, являющихся некапитальными сооружениями, а также стоянки технических или других средств передвижения инвалидов вблизи их места жительства на территории городского округа муниципального образования «город Саянск» (Приложение 1) дополнить пунктами 282-303;

4) графическую часть схемы размещения гаражей, являющихся некапитальными сооружениями, а также стоянки технических или других средств передвижения инвалидов вблизи их места жительства на территории городского округа муниципального образования «город Саянск» (Приложение 2) дополнить графическими схемами размещения гаражей с 282-303.

2. Опубликовать настоящее постановление на «Официальном интернет-портале правовой информации городского округа муниципального образования «город Саянск» (<http://sayansk-pravo.ru>), в газете «Саянские зори» (кроме приложения 2) и разместить на официальном сайте администрации городского округа муниципального образования «город Саянск» в информационно-телекоммуникационной сети «Интернет».

3. Настоящее постановление вступает в силу со дня его официального опубликования

4. Контроль исполнения настоящего постановления возложить на заместителя мэра городского округа по вопросам жизнеобеспечения города – председателя Комитета по жилищно-коммунальному хозяйству, транспорту и связи.

Исполняющий обязанности мэра
городского округа муниципального
образования «город Саянск»



А.В. Ермаков

Приложение 1
к постановлению администрации городского
округа муниципального образования «город Саянск»
от 29.07.2024 № 110-37-870-24

**ТЕКСТОВАЯ ЧАСТЬ СХЕМЫ РАЗМЕЩЕНИЯ ГАРАЖЕЙ, ЯВЛЯЮЩИХСЯ НЕКАПИТАЛЬНЫМИ
СООРУЖЕНИЯМИ, А ТАКЖЕ СТОЯНОК ТЕХНИЧЕСКИХ ИЛИ ДРУГИХ СРЕДСТВ ПЕРЕДВИЖЕНИЯ
ИНВАЛИДОВ ВБЛИЗИ ИХ МЕСТА ЖИТЕЛЬСТВА НА ТЕРРИТОРИИ ГОРОДСКОГО ОКРУГА
МУНИЦИПАЛЬНОГО ОБРАЗОВАНИЯ «ГОРОД САЯНСК»**

№ п/п	Адрес расположения (место расположения)	Площадь земельного участка, кв. м	Кадастровы й номер земельного участка (при наличии), кадастровый квартал	Площа дь места разме щения, кв.м	Вид объекта	Сведения о наличии либо отсутствии гаража
282.	Российская Федерация, Иркутская область, городской округ город Саянск, город Саянск, микрорайон Октябрьский, юго-восточнее многоквартирного дома № 27	10,3	38:28:010405	10,3	гараж, являющийся некапитальным сооружениям	имеется
283.	Российская Федерация, Иркутская область, городской округ город Саянск, город Саянск, микрорайон Октябрьский, юго-восточнее многоквартирного дома № 27	15,2	38:28:010405	15,2	гараж, являющийся некапитальным сооружениям	имеется
284.	Российская Федерация, Иркутская область, городской округ город Саянск, город Саянск, микрорайон Октябрьский, юго-восточнее многоквартирного дома № 27	19,3	38:28:010405	19,3	гараж, являющийся некапитальным сооружениям	имеется

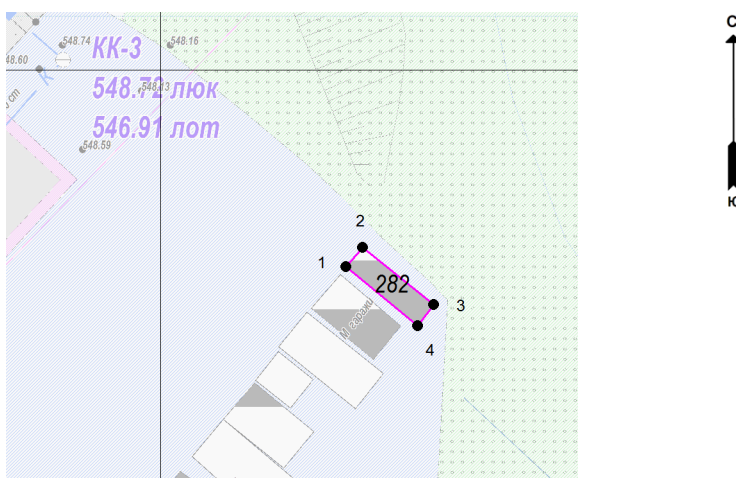
285.	Российская Федерация, Иркутская область, городской округ город Саянск, город Саянск, микрорайон Октябрьский, юго-восточнее многоквартирного дома № 27	12,8	38:28:010405	12,8	гараж, являющийся некапитальным сооружениям	отсутствует
286.	Российская Федерация, Иркутская область, городской округ город Саянск, город Саянск, микрорайон Октябрьский, юго-восточнее многоквартирного дома № 27	16	38:28:010405	16	гараж, являющийся некапитальным сооружениям	имеется
287.	Российская Федерация, Иркутская область, городской округ город Саянск, город Саянск, микрорайон Октябрьский, юго-восточнее многоквартирного дома № 27	19,8	38:28:010405	19,8	гараж, являющийся некапитальным сооружениям	имеется
288.	Российская Федерация, Иркутская область, городской округ город Саянск, город Саянск, микрорайон Октябрьский, юго-восточнее многоквартирного дома № 27	17,6	38:28:010405	17,6	гараж, являющийся некапитальным сооружениям	имеется
289.	Российская Федерация, Иркутская область, городской округ город Саянск, город Саянск, микрорайон Октябрьский, юго-восточнее многоквартирного дома № 27	18,3	38:28:010405	18,3	стоянка технических или других средств передвижения инвалидов вблизи их места жительства	имеется

290.	Российская Федерация, Иркутская область, городской округ город Саянск, город Саянск, микрорайон Октябрьский, юго-восточнее многоквартирного дома № 27	22,6	38:28:010405	22,6	гараж, являющийся некапитальным сооружениям	имеется
291.	Российская Федерация, Иркутская область, городской округ город Саянск, город Саянск, микрорайон Октябрьский, юго-восточнее многоквартирного дома № 27	16,8	38:28:010405	16,8	гараж, являющийся некапитальным сооружениям	имеется
292.	Российская Федерация, Иркутская область, городской округ город Саянск, город Саянск, микрорайон Октябрьский, юго-восточнее многоквартирного дома № 27	8,1	38:28:010405	8,1	гараж, являющийся некапитальным сооружениям	имеется
293.	Российская Федерация, Иркутская область, городской округ город Саянск, город Саянск, микрорайон Октябрьский, юго-восточнее многоквартирного дома № 27	18,3	38:28:010405	18,3	стоянка технических или других средств передвижения инвалидов вблизи их места жительства	имеется
294.	Российская Федерация, Иркутская область, городской округ город Саянск, город Саянск, микрорайон Октябрьский, юго-восточнее многоквартирного дома № 27	29,3	38:28:010405	29,3	гараж, являющийся некапитальным сооружениям	имеется
295.	Российская Федерация, Иркутская область, городской округ город Саянск, город Саянск, микрорайон Октябрьский, юго-восточнее многоквартирного дома № 27	17,3	38:28:010405	17,3	гараж, являющийся некапитальным сооружениям	имеется

296.	Российская Федерация, Иркутская область, городской округ город Саянск, город Саянск, микрорайон Октябрьский, юго-восточнее многоквартирного дома № 27	13,4	38:28:010405	13,4	гараж, являющийся некапитальным сооружениям	имеется
297.	Российская Федерация, Иркутская область, городской округ город Саянск, город Саянск, микрорайон Октябрьский, юго-восточнее многоквартирного дома № 27	15	38:28:010405	15	стоянка технических или других средств передвижения инвалидов вблизи их места жительства	имеется
298.	Российская Федерация, Иркутская область, городской округ город Саянск, город Саянск, микрорайон Октябрьский, юго-восточнее многоквартирного дома № 27	13,2	38:28:010405	13,2	гараж, являющийся некапитальным сооружениям	имеется
299.	Российская Федерация, Иркутская область, городской округ город Саянск, город Саянск, микрорайон Октябрьский, юго-восточнее многоквартирного дома № 27	15,9	38:28:010405	15,9	гараж, являющийся некапитальным сооружениям	имеется
300.	Российская Федерация, Иркутская область, городской округ город Саянск, город Саянск, микрорайон Октябрьский, юго-восточнее многоквартирного дома № 27	21,2	38:28:010405	21,2	гараж, являющийся некапитальным сооружениям	имеется
301.	Российская Федерация, Иркутская область, городской округ город Саянск, город Саянск, микрорайон Октябрьский, юго-восточнее многоквартирного дома № 27	5,1	38:28:010405	5,1	гараж, являющийся некапитальным сооружениям	отсутствует

302.	Российская Федерация, Иркутская область, городской округ город Саянск, город Саянск, микрорайон Октябрьский, юго-восточнее многоквартирного дома № 27	13,5	38:28:010405	13,5	гараж, являющийся некапитальным сооружениям	имеется
303.	Российская Федерация, Иркутская область, городской округ город Саянск, город Саянск, микрорайон Октябрьский, юго-восточнее многоквартирного дома № 27	18,3	38:28:010405	18,3	стоянка технических или других средств передвижения инвалидов вблизи их места жительства	имеется

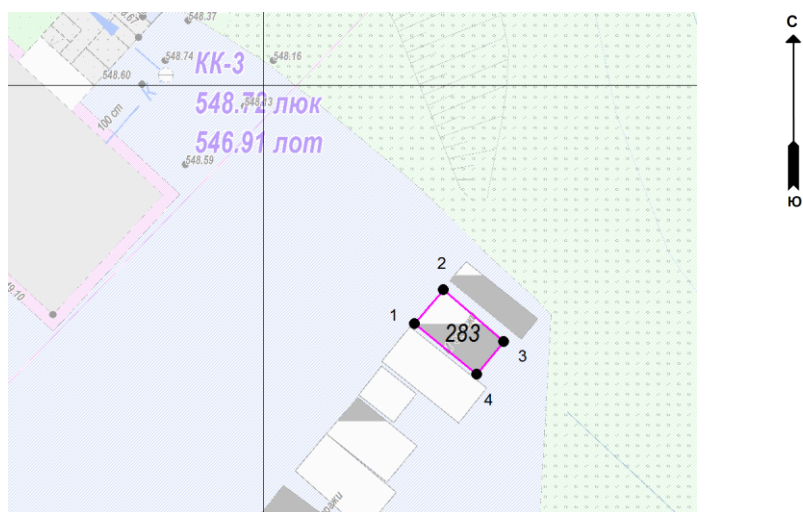
Графическая схема размещения гаражей, являющихся некапитальными сооружениями, либо стоянок технических или других средств передвижения инвалидов вблизи их места жительства на территории городского округа муниципального образования «город Саянск», расположенной: Российская Федерация, Иркутская область, городской округ город Саянск, город Саянск, микрорайон Октябрьский, юго-восточнее многоквартирного дома № 27 (№ 282 согласно Приложению 1)



M 1:500

Координаты в системе МСК-38 зона 3 Иркутская область		
№	X	Y
1	586487,03	3192362,24
2	586488,28	3192363,32
3	586484,51	3192368,04
4	586483,15	3192366,97
1	586487,03	3192362,24
S (металлического гаража)	10,3 кв. м	

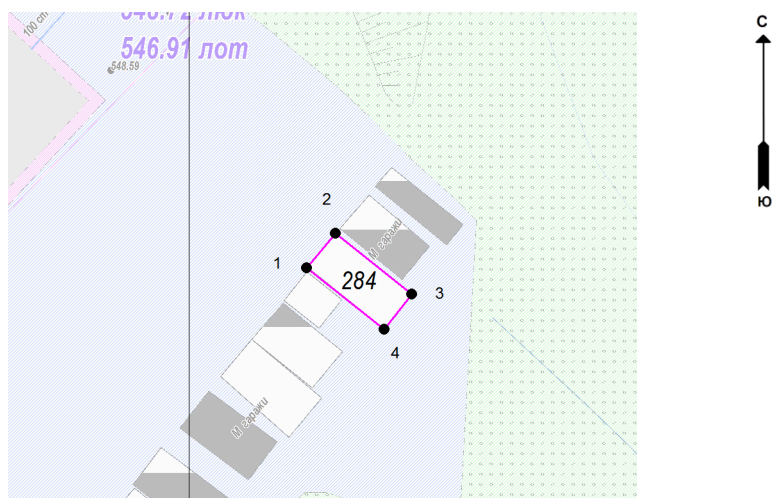
Графическая схема размещения гаражей, являющихся некапитальными сооружениями, либо стоянок технических или других средств передвижения инвалидов вблизи их места жительства на территории городского округа муниципального образования «город Саянск», расположенной: Российская Федерация, Иркутская область, городской округ город Саянск, город Саянск, микрорайон Октябрьский, юго-восточнее многоквартирного дома № 27 (№ 283 согласно Приложению 1)



М 1:500

Координаты в системе МСК-38 зона 3 Иркутская область		
№	X	Y
1	586484,23	3192359,93
2	586486,47	3192361,84
3	586483,07	3192365,83
4	586480,88	3192364,04
1	586484,23	3192359,93
S (металлического гаража)	15,2 кв. м	

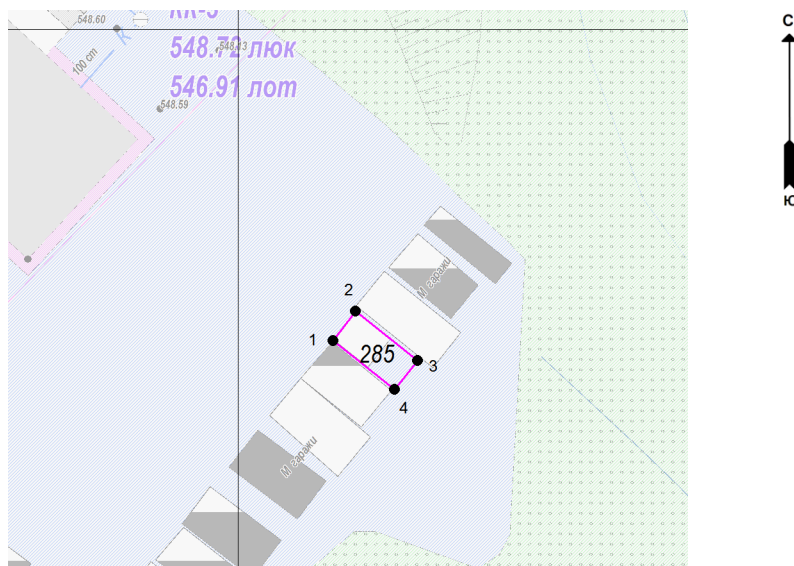
Графическая схема размещения гаражей, являющихся некапитальными сооружениями, либо стоянок технических или других средств передвижения инвалидов вблизи их места жительства на территории городского округа муниципального образования «город Саянск», расположенной: Российская Федерация, Иркутская область, городской округ город Саянск, город Саянск, микрорайон Октябрьский, юго-восточнее многоквартирного дома № 27 (№ 284 согласно Приложению 1)



М 1:500

Координаты в системе МСК-38 зона 3 Иркутская область		
№	X	Y
1	586481,69	3192357,75
2	586483,99	3192359,63
3	586479,94	3192364,69
4	586477,62	3192362,84
1	586481,69	3192357,75
S (металлического гаража)	19,3 кв. м	

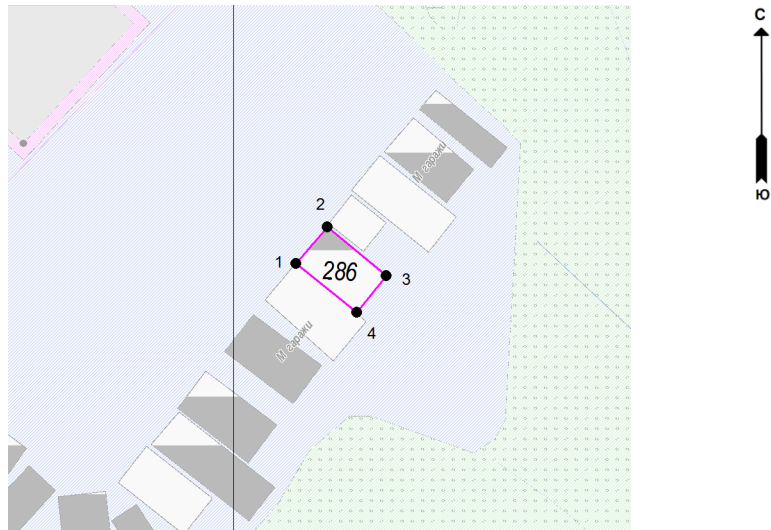
Графическая схема размещения гаражей, являющихся некапитальными сооружениями, либо стоянок технических или других средств передвижения инвалидов вблизи их места жительства на территории городского округа муниципального образования «город Саянск», расположенной: Российская Федерация, Иркутская область, городской округ город Саянск, город Саянск, микрорайон Октябрьский, юго-восточнее многоквартирного дома № 27 (№ 285 согласно Приложению 1)



М 1:500

Координаты в системе МСК-38 зона 3 Иркутская область		
№	X	Y
1	586479,47	3192356,23
2	586481,39	3192357,75
3	586478,15	3192361,84
4	586476,23	3192360,32
1	586479,47	3192356,23
S (металлического гаража)	12,8 кв. м	

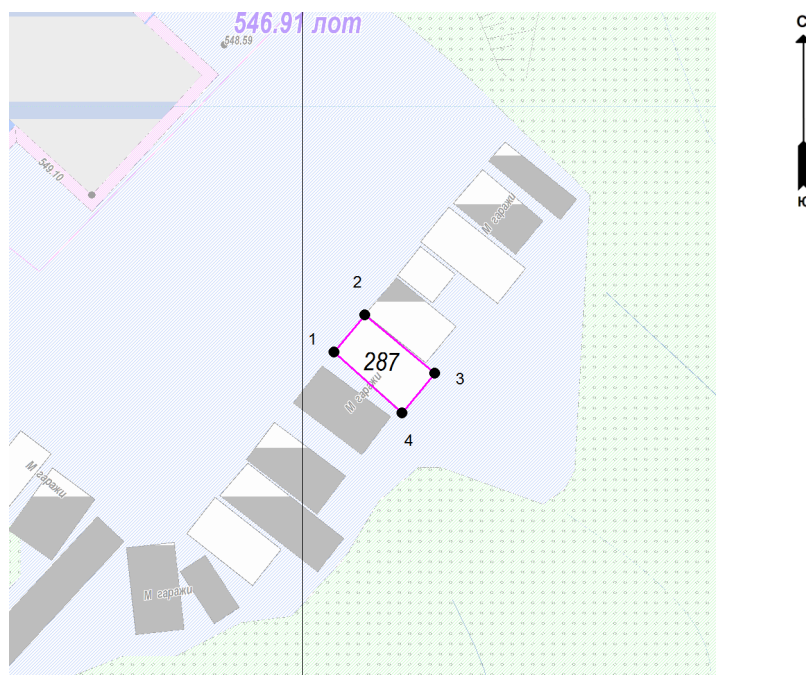
Графическая схема размещения гаражей, являющихся некапитальными сооружениями, либо стоянок технических или других средств передвижения инвалидов вблизи их места жительства на территории городского округа муниципального образования «город Саянск», расположенной: Российская Федерация, Иркутская область, городской округ город Саянск, город Саянск, микрорайон Октябрьский, юго-восточнее многоквартирного дома № 27 (№ 286 согласно Приложению 1)



М 1:500

Координаты в системе МСК-38 зона 3 Иркутская область		
№	X	Y
1	586476,91	3192354,09
2	586479,31	3192356,17
3	586476,11	3192360,08
4	586473,70	3192358,11
1	586476,91	3192354,09
S (металлического гаража)	16 кв. м	

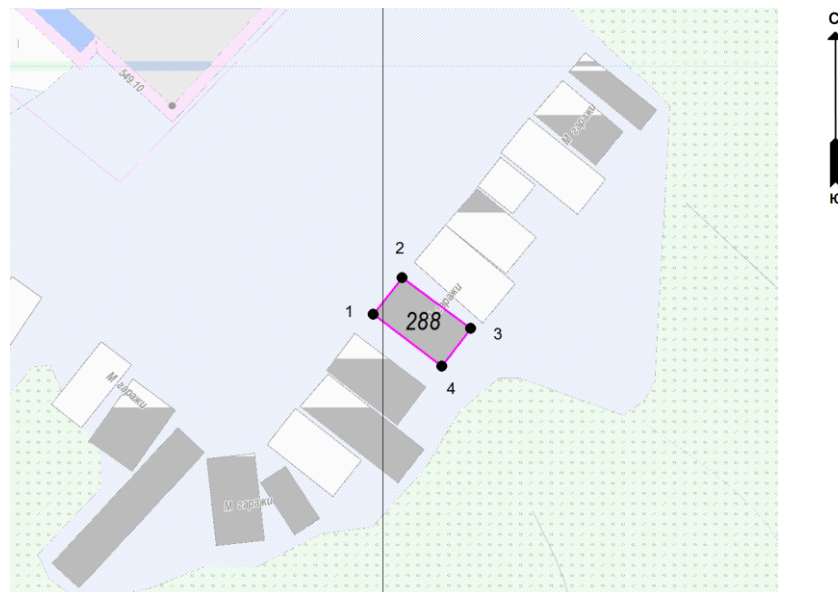
Графическая схема размещения гаражей, являющихся некапитальными сооружениями, либо стоянок технических или других средств передвижения инвалидов вблизи их места жительства на территории городского округа муниципального образования «город Саянск», расположенной: Российская Федерация, Иркутская область, городской округ город Саянск, город Саянск, микрорайон Октябрьский, юго-восточнее многоквартирного дома № 27 (№ 287 согласно Приложению 1)



М 1:500

Координаты в системе МСК-38 зона 3 Иркутская область		
№	X	Y
1	586474,46	3192352,04
2	586476,91	3192354,09
3	586473,05	3192358,72
4	586470,45	3192356,55
1	586474,46	3192352,04
S (металлического гаража)	19,8 кв. м	

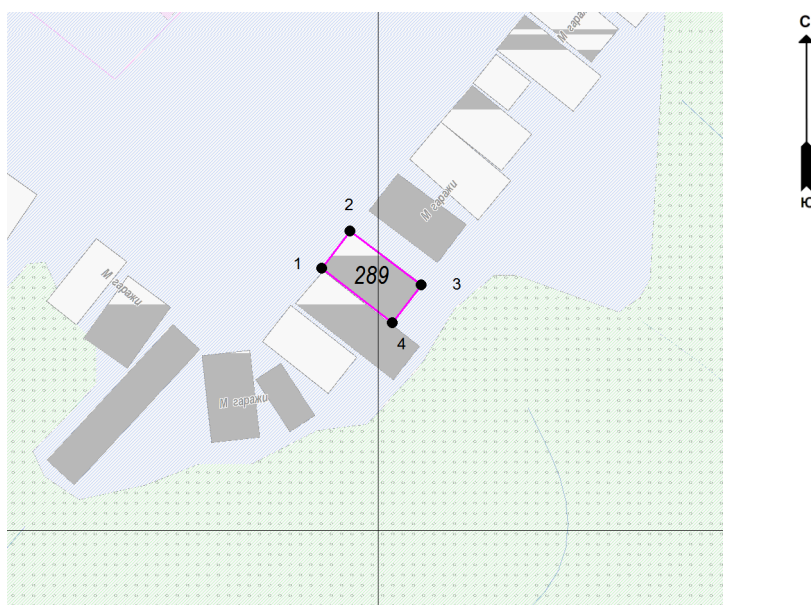
Графическая схема размещения гаражей, являющихся некапитальными сооружениями, либо стоянок технических или других средств передвижения инвалидов вблизи их места жительства на территории городского округа муниципального образования «город Саянск», расположенной: Российская Федерация, Иркутская область, городской округ город Саянск, город Саянск, микрорайон Октябрьский, юго-восточнее многоквартирного дома № 27 (№ 288 согласно Приложению 1)



М 1:500

Координаты в системе МСК-38 зона 3 Иркутская область		
№	X	Y
1	586471,05	3192349,35
2	586473,49	3192351,26
3	586470,14	3192355,77
4	586467,63	3192353,90
1	586471,05	3192349,35
S (металлического гаража)	17,6 кв. м	

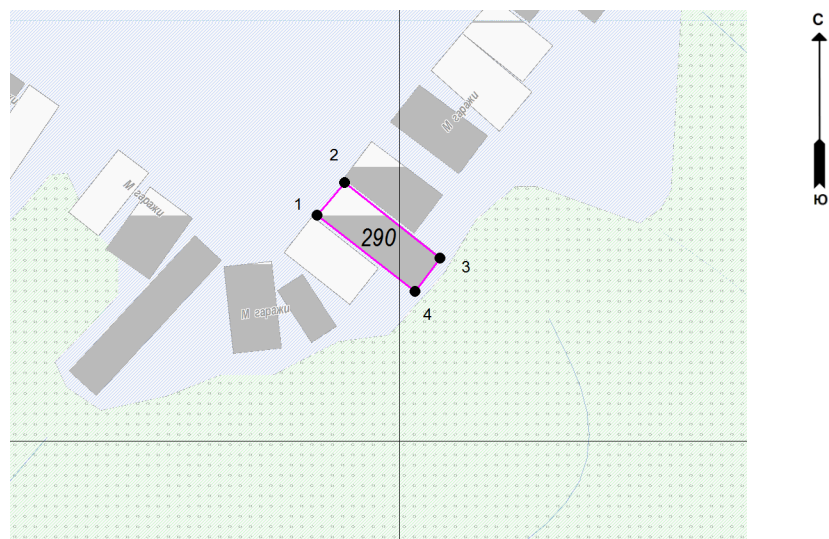
Графическая схема размещения гаражей, являющихся некапитальными сооружениями, либо стоянок технических или других средств передвижения инвалидов вблизи их места жительства на территории городского округа муниципального образования «город Саянск», расположенной: Российская Федерация, Иркутская область, городской округ город Саянск, город Саянск, микрорайон Октябрьский, юго-восточнее многоквартирного дома № 27 (№ 289 согласно Приложению 1)



М 1:500

Координаты в системе МСК-38 зона 3 Иркутская область		
№	X	Y
1	586467,30	3192346,26
2	586469,75	3192348,11
3	586466,22	3192352,81
4	586463,70	3192350,92
1	586467,30	3192346,26
S (металлического гаража)	18,3 кв. м	

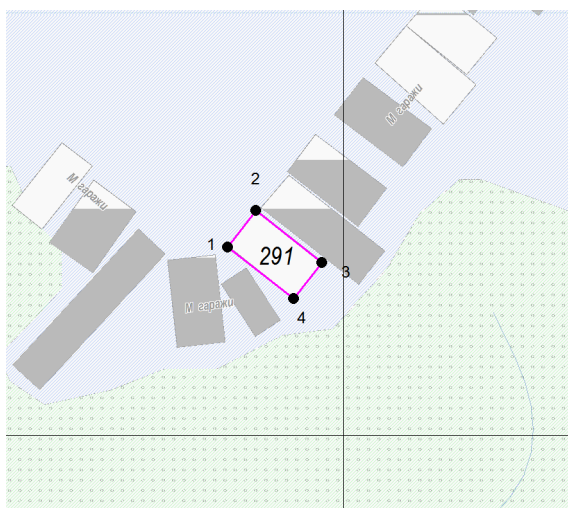
Графическая схема размещения гаражей, являющихся некапитальными сооружениями, либо стоянок технических или других средств передвижения инвалидов вблизи их места жительства на территории городского округа муниципального образования «город Саянск», расположенной: Российская Федерация, Иркутская область, городской округ город Саянск, город Саянск, микрорайон Октябрьский, юго-восточнее многоквартирного дома № 27 (№ 290 согласно Приложению 1)



М 1:500

Координаты в системе МСК-38 зона 3 Иркутская область		
№	X	Y
1	586464,94	3192344,52
2	586467,07	3192346,35
3	586462,10	3192352,67
4	586459,90	3192350,98
1	586464,94	3192344,52
S (металлического гаража)	22,6 кв. м	

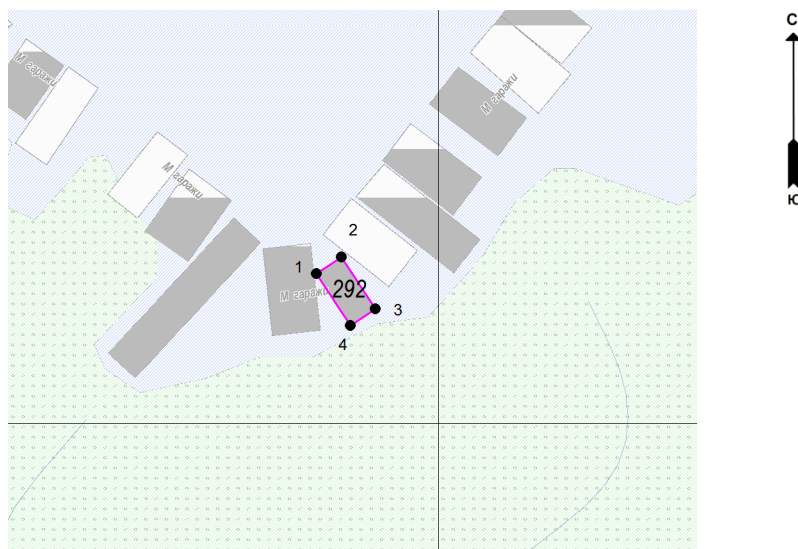
Графическая схема размещения гаражей, являющихся некапитальными сооружениями, либо стоянок технических или других средств передвижения инвалидов вблизи их места жительства на территории городского округа муниципального образования «город Саянск», расположенной: Российская Федерация, Иркутская область, городской округ город Саянск, город Саянск, микрорайон Октябрьский, юго-восточнее многоквартирного дома № 27 (№ 291 согласно Приложению 1)



М 1:500

Координаты в системе МСК-38 зона 3 Иркутская область		
№	X	Y
1	586462,41	3192342,33
2	586464,80	3192344,20
3	586461,38	3192348,55
4	586459,00	3192346,68
1	586462,41	3192342,33
S (металлического гаража)	16,8 кв. м	

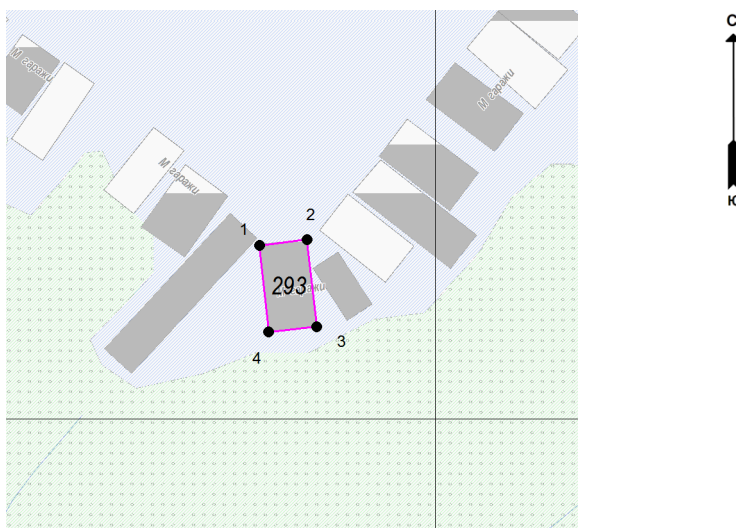
Графическая схема размещения гаражей, являющихся некапитальными сооружениями, либо стоянок технических или других средств передвижения инвалидов вблизи их места жительства на территории городского округа муниципального образования «город Саянск», расположенной: Российская Федерация, Иркутская область, городской округ город Саянск, город Саянск, микрорайон Октябрьский, юго-восточнее многоквартирного дома № 27 (№ 292 согласно Приложению 1)



М 1:500

Координаты в системе МСК-38 зона 3 Иркутская область		
№	X	Y
1	586459,91	3192341,92
2	586460,98	3192343,57
3	586457,55	3192345,80
4	586456,48	3192344,15
1	586459,91	3192341,92
S (металлического гаража)	8,1 кв. м	

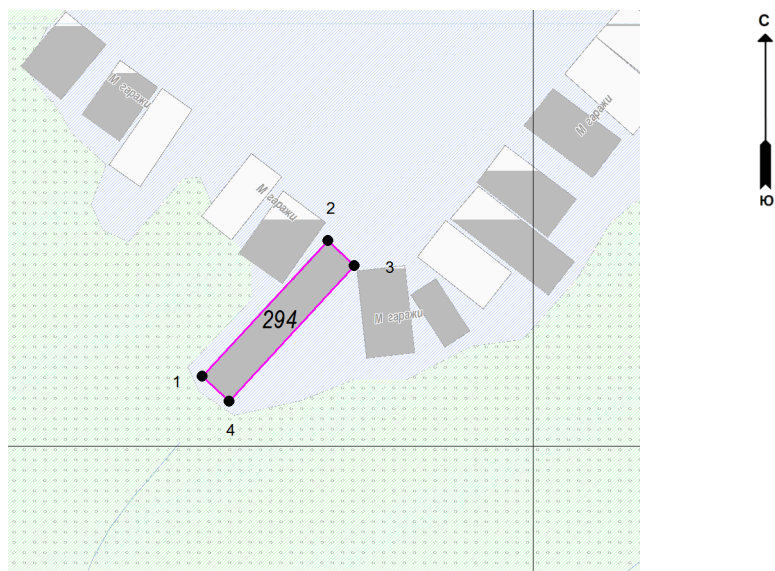
Графическая схема размещения гаражей, являющихся некапитальными сооружениями, либо стоянок технических или других средств передвижения инвалидов вблизи их места жительства на территории городского округа муниципального образования «город Саянск», расположенной: Российская Федерация, Иркутская область, городской округ город Саянск, город Саянск, микрорайон Октябрьский, юго-восточнее многоквартирного дома № 27 (№ 293 согласно Приложению 1)



М 1:500

Координаты в системе МСК-38 зона 3 Иркутская область		
№	X	Y
1	586461,47	3192338,37
2	586461,82	3192341,52
3	586456,09	3192342,15
4	586455,74	3192338,99
1	586461,47	3192338,37
S (металлического гаража)	18,3 кв. м	

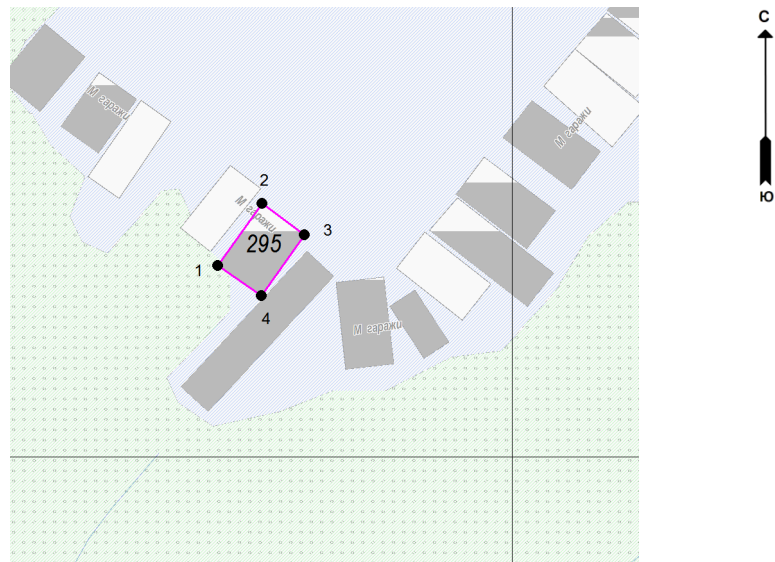
Графическая схема размещения гаражей, являющихся некапитальными сооружениями, либо стоянок технических или других средств передвижения инвалидов вблизи их места жительства на территории городского округа муниципального образования «город Саянск», расположенной: Российская Федерация, Иркутская область, городской округ город Саянск, город Саянск, микрорайон Октябрьский, юго-восточнее многоквартирного дома № 27 (№ 294 согласно Приложению 1)



М 1:500

Координаты в системе МСК-38 зона 3 Иркутская область		
№	X	Y
1	586454,59	3192328,14
2	586463,53	3192336,43
3	586461,88	3192338,18
4	586452,95	3192329,90
1	586454,59	3192328,14
S (металлического гаража)	29,3 кв. м	

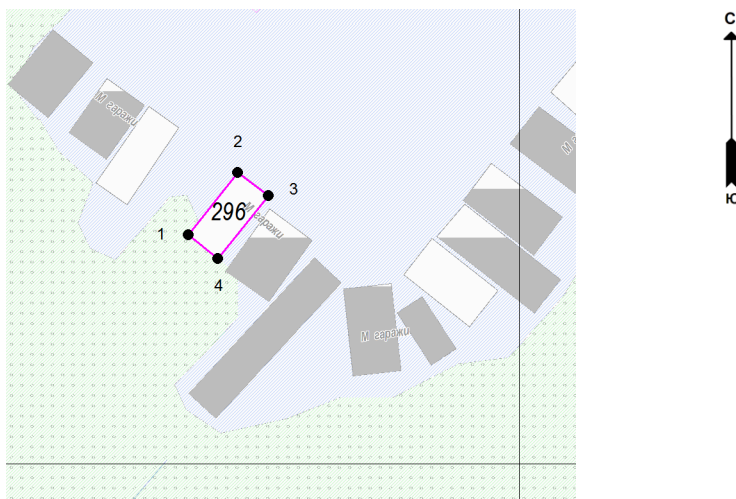
Графическая схема размещения гаражей, являющихся некапитальными сооружениями, либо стоянок технических или других средств передвижения инвалидов вблизи их места жительства на территории городского округа муниципального образования «город Саянск», расположенной: Российская Федерация, Иркутская область, городской округ город Саянск, город Саянск, микрорайон Октябрьский, юго-восточнее многоквартирного дома № 27 (№ 295 согласно Приложению 1)



М 1:500

Координаты в системе МСК-38 зона 3 Иркутская область		
№	X	Y
1	586462,66	3192330,57
2	586466,76	3192333,47
3	586464,67	3192336,26
4	586460,65	3192333,42
1	586462,66	3192330,57
S (металлического гаража)	17,3 кв. м	

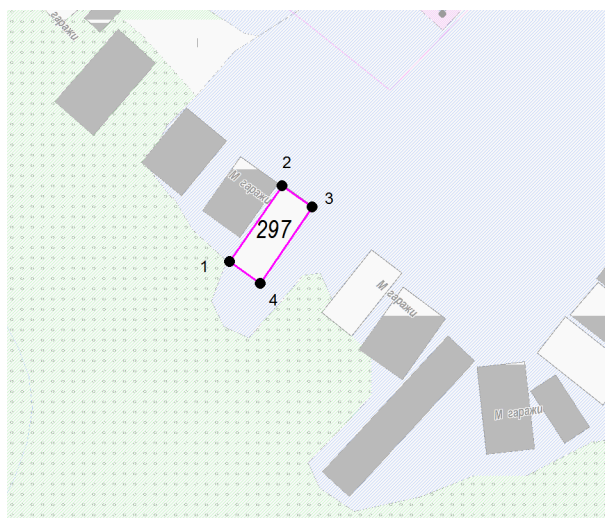
Графическая схема размещения гаражей, являющихся некапитальными сооружениями, либо стоянок технических или других средств передвижения инвалидов вблизи их места жительства на территории городского округа муниципального образования «город Саянск», расположенной: Российская Федерация, Иркутская область, городской округ город Саянск, город Саянск, микрорайон Октябрьский, юго-восточнее многоквартирного дома № 27 (№ 296 согласно Приложению 1)



М 1:500

Координаты в системе МСК-38 зона 3 Иркутская область		
№	X	Y
1	586465,08	3192328,08
2	586469,21	3192331,37
3	586467,69	3192333,38
4	586463,52	3192330,05
1	586465,08	3192328,08
S (металлического гаража)	13,4 кв. м	

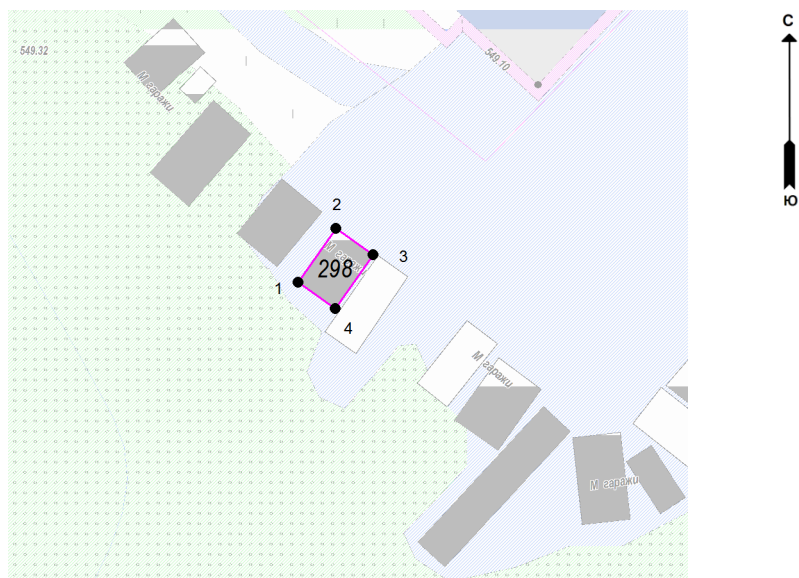
Графическая схема размещения гаражей, являющихся некапитальными сооружениями, либо стоянок технических или других средств передвижения инвалидов вблизи их места жительства на территории городского округа муниципального образования «город Саянск», расположенной: Российская Федерация, Иркутская область, городской округ город Саянск, город Саянск, микрорайон Октябрьский, юго-восточнее многоквартирного дома № 27 (№ 297 согласно Приложению 1)



М 1:500

Координаты в системе МСК-38 зона 3 Иркутская область		
№	X	Y
1	586468,47	3192322,00
2	586473,50	3192325,48
3	586472,10	3192327,45
4	586467,03	3192324,05
1	586468,47	3192322,00
S (металлического гаража)	15 кв. м	

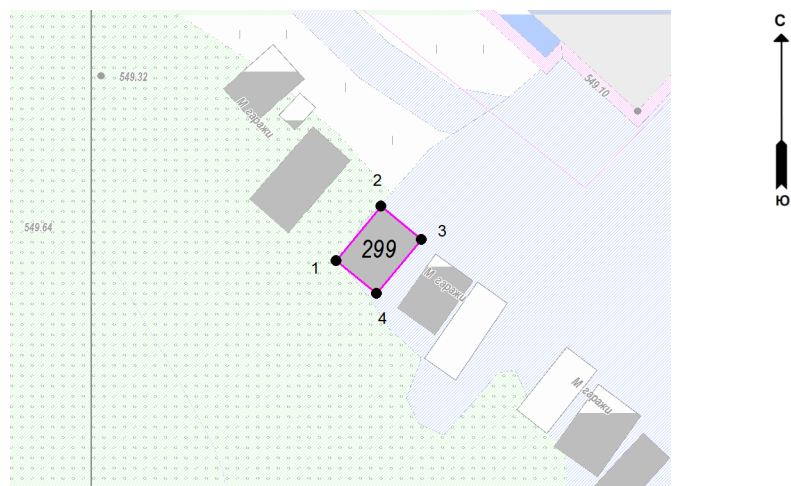
Графическая схема размещения гаражей, являющихся некапитальными сооружениями, либо стоянок технических или других средств передвижения инвалидов вблизи их места жительства на территории городского округа муниципального образования «город Саянск», расположенной: Российская Федерация, Иркутская область, городской округ город Саянск, город Саянск, микрорайон Октябрьский, юго-восточнее многоквартирного дома № 27 (№ 298 согласно Приложению 1)



М 1:500

Координаты в системе МСК-38 зона 3 Иркутская область		
№	X	Y
1	586471,78	3192320,21
2	586475,34	3192322,72
3	586473,60	3192325,19
4	586470,04	3192322,68
1	586471,78	3192320,21
S (металлического гаража)	13,2 кв. м	

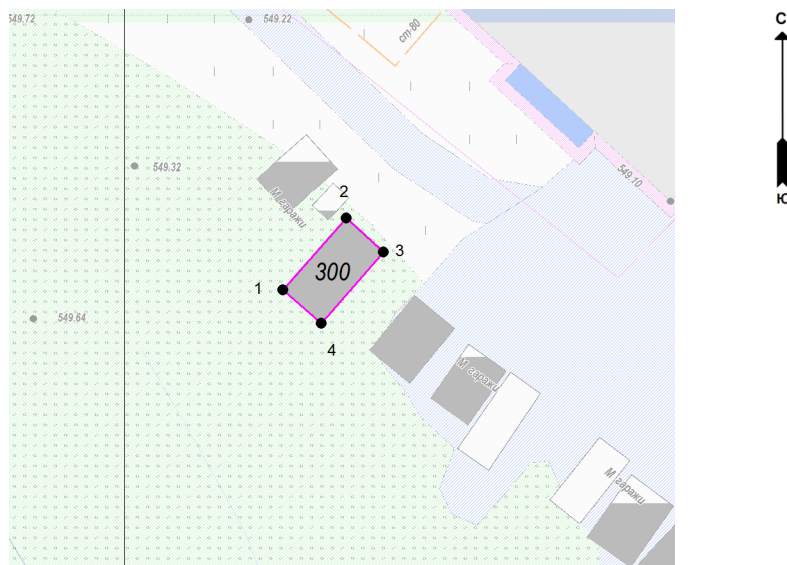
Графическая схема размещения гаражей, являющихся некапитальными сооружениями, либо стоянок технических или других средств передвижения инвалидов вблизи их места жительства на территории городского округа муниципального образования «город Саянск», расположенной: Российская Федерация, Иркутская область, городской округ город Саянск, город Саянск, микрорайон Октябрьский, юго-восточнее многоквартирного дома № 27 (№ 299 согласно Приложению 1)



М 1:500

Координаты в системе МСК-38 зона 3 Иркутская область		
№	X	Y
1	586474,97	3192316,17
2	586478,56	3192319,13
3	586476,37	3192321,77
4	586472,79	3192318,81
1	586474,97	3192316,17
S (металлического гаража)	15,9 кв. м	

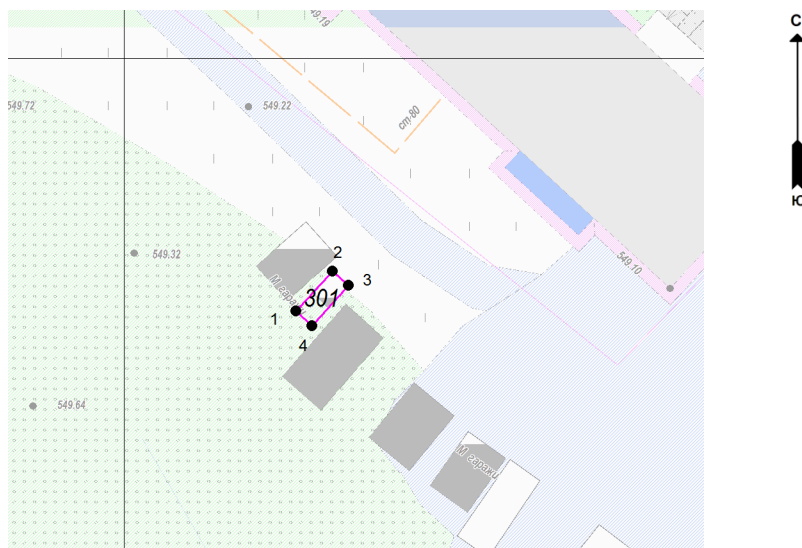
Графическая схема размещения гаражей, являющихся некапитальными сооружениями, либо стоянок технических или других средств передвижения инвалидов вблизи их места жительства на территории городского округа муниципального образования «город Саянск», расположенной: Российская Федерация, Иркутская область, городской округ город Саянск, город Саянск, микрорайон Октябрьский, юго-восточнее многоквартирного дома № 27 (№ 300 согласно Приложению 1)



М 1:500

Координаты в системе МСК-38 зона 3 Иркутская область		
№	X	Y
1	586478,99	3192310,43
2	586483,74	3192314,62
3	586481,50	3192317,10
4	586476,77	3192312,97
1	586478,99	3192310,43
S (металлического гаража)	21,2 кв. м	

Графическая схема размещения гаражей, являющихся некапитальными сооружениями, либо стоянок технических или других средств передвижения инвалидов вблизи их места жительства на территории городского округа муниципального образования «город Саянск», расположенной: Российская Федерация, Иркутская область, городской округ город Саянск, город Саянск, микрорайон Октябрьский, юго-восточнее многоквартирного дома № 27 (№ 301 согласно Приложению 1)



М 1:500

Координаты в системе МСК-38 зона 3 Иркутская область		
№	X	Y
1	586483,34	3192311,34
2	586485,98	3192313,75
3	586485,02	3192314,80
4	586482,38	3192312,39
1	586483,34	3192311,34
S (металлического гаража)	5,1 кв. м	

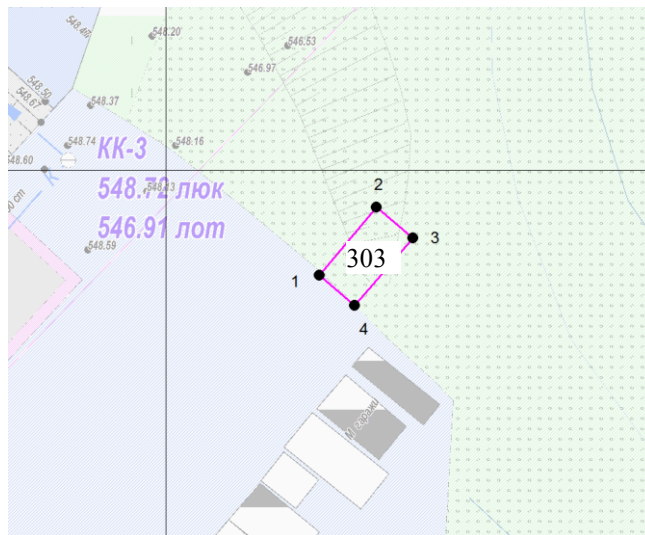
юго-восточнее многоквартирного дома № 27
(№ 302 согласно Приложению 1)



M 1:200

Координаты в системе МСК-38 зона 3 Иркутская область		
№	X	Y
1	586486,26	3192308,71
2	586489,20	3192312,01
3	586486,91	3192314,04
4	586483,98	3192310,75
1	586486,26	3192308,71
S (металлического гаража)	13,5 кв. м	

Графическая схема размещения гаражей, являющихся некапитальными сооружениями, либо стоянок технических или других средств передвижения инвалидов вблизи их места жительства на территории городского округа муниципального образования «город Саянск», расположенной: Российская Федерация, Иркутская область, городской округ город Саянск, город Саянск, микрорайон Октябрьский, юго-восточнее многоквартирного дома № 27 (№ 303 согласно Приложению 1)



М 1:500

Координаты в системе МСК-38 зона 3 Иркутская область		
№	X	Y
1	586493,08	3192360,11
2	586497,58	3192363,89
3	586495,55	3192366,30
4	586491,09	3192362,45
1	586493,08	3192360,11
S (металлического гаража)	18,3 кв. м	