

**Администрация городского округа
муниципального образования
«город Саянск»**

ПОСТАНОВЛЕНИЕ

От 31.01.2024 № 110-37-114-24
г.Саянск

[О внесении изменений в постановление администрации городского округа муниципального образования «город Саянск» от 06.09.2023 № 110-37-1059-23 «Об утверждении схемы размещения гаражей, являющихся некапитальными сооружениями, либо стоянок технических или других средств передвижения инвалидов на территории городского округа муниципального образования «город Саянск»]

Руководствуясь статьей 39.33, 39.36-1 Земельного кодекса Российской Федерации, статьей 16 Федерального закона от 6 октября 2003 года № 131-ФЗ «Об общих принципах организации местного самоуправления в Российской Федерации», постановлением Правительства Иркутской области от 5 октября 2021 года № 715-пп «Об утверждении Положения об отдельных вопросах использования земель или земельных участков, находящихся в государственной или муниципальной собственности, для возведения гражданами гаражей, являющихся некапитальными сооружениями, либо для стоянки технических и других средств передвижения инвалидов вблизи их места жительства на территории Иркутской области», статьей 38 Устава муниципального образования «город Саянск», администрация городского округа муниципального образования «город Саянск»

ПОСТАНОВЛЯЕТ:

1. Внести в постановление администрации городского округа муниципального образования «город Саянск» от 06.09.2023 от 110-37-1059-23 «Об утверждении схемы размещения гаражей, являющихся некапитальными сооружениями, либо стоянок технических или других средств передвижения инвалидов на территории городского округа муниципального образования «город Саянск» (опубликовано в газете «Саянские зори» выпуск от 14.09.2023 № 36), в редакции от 18.01.2024 № 110-37-65-24 (опубликовано 25.01.2024 № 3) следующие изменения:

1) текстовую часть схемы размещения гаражей, являющихся некапитальными сооружениями, а также стоянки технических или других средств передвижения инвалидов вблизи их места жительства на территории городского округа муниципального образования «город Саянск» (Приложение 1) дополнить пунктами 48-90;

2) графическую часть схемы размещения гаражей, являющихся некапитальными сооружениями, а также стоянки технических или других средств передвижения инвалидов вблизи их места жительства на территории городского округа муниципального образования «город Саянск»

(Приложение 2) дополнить графическими схемами размещения гаражей с 48-90.

2. Опубликовать настоящее постановление на «Официальном интернет-портале правовой информации городского округа муниципального образования «город Саянск» (<http://sayansk-pravo.ru>), в газете «Саянские зори» (кроме приложения 2) и разместить на официальном сайте администрации городского округа муниципального образования «город Саянск» в информационно-телекоммуникационной сети «Интернет».

3. Настоящее постановление вступает в силу со дня его официального опубликования

4. Контроль исполнения настоящего постановления возложить на заместителя мэра городского округа по вопросам жизнеобеспечения города – председателя Комитета по жилищно-коммунальному хозяйству, транспорту и связи.

Мэр городского округа
муниципального образования
«город Саянск»



О.В. Боровский

Приложение 1
к постановлению администрации городского
округа муниципального образования «город Саянск»
от _____ № _____

**ТЕКСТОВАЯ ЧАСТЬ СХЕМЫ РАЗМЕЩЕНИЯ ГАРАЖЕЙ, ЯВЛЯЮЩИХСЯ НЕКАПИТАЛЬНЫМИ
СООРУЖЕНИЯМИ, А ТАКЖЕ СТОЯНОК ТЕХНИЧЕСКИХ ИЛИ ДРУГИХ СРЕДСТВ ПЕРЕДВИЖЕНИЯ
ИНВАЛИДОВ ВБЛИЗИ ИХ МЕСТА ЖИТЕЛЬСТВА НА ТЕРРИТОРИИ ГОРОДСКОГО ОКРУГА
МУНИЦИПАЛЬНОГО ОБРАЗОВАНИЯ «ГОРОД САЯНСК»**

№ п/п	Адрес расположения (место расположения)	Площадь земельного участка, кв. м	Кадастровы й номер земельного участка (при наличии), кадастровый квартал	Площа дь места разме щения, кв.м	Вид объекта	Сведения о наличии либо отсутствии гаража
48.	Российская Федерация, Иркутская область, городской округ город Саянск, город Саянск, микрорайон Молодежный, восточнее многоквартирного дома № 3	26,8	38:28:010410	26,8	гараж, являющийся некапитальным сооружениям	имеется
49.	Российская Федерация, Иркутская область, городской округ город Саянск, город Саянск, микрорайон Молодежный, восточнее многоквартирного дома № 3	20,1	38:28:010410	20,1	гараж, являющийся некапитальным сооружениям	имеется
50.	Российская Федерация, Иркутская область, городской округ город Саянск, город Саянск, микрорайон Молодежный, восточнее многоквартирного дома № 3	21,1	38:28:010410	21,1	стоянка технических или других средств передвижения инвалидов	имеется

51.	Российская Федерация, Иркутская область, городской округ город Саянск, город Саянск, микрорайон Молодежный, восточнее многоквартирного дома № 3	14,9	38:28:010410	14,9	гараж, являющийся некапитальным сооружениям	имеется
52.	Российская Федерация, Иркутская область, городской округ город Саянск, город Саянск, микрорайон Молодежный, восточнее многоквартирного дома № 3	14	38:28:010410	14	гараж, являющийся некапитальным сооружениям	имеется
53.	Российская Федерация, Иркутская область, городской округ город Саянск, город Саянск, микрорайон Молодежный, восточнее многоквартирного дома № 3	18,7	38:28:010410	18,7	гараж, являющийся некапитальным сооружениям	имеется
54.	Российская Федерация, Иркутская область, городской округ город Саянск, город Саянск, микрорайон Молодежный, восточнее многоквартирного дома № 3	20,7	38:28:010410	20,7	стоянка технических или других средств передвижения инвалидов	имеется
55.	Российская Федерация, Иркутская область, городской округ город Саянск, город Саянск, микрорайон Молодежный, восточнее многоквартирного дома № 3	21,1	38:28:010410	21,1	гараж, являющийся некапитальным сооружениям	имеется
56.	Российская Федерация, Иркутская область, городской округ город Саянск, город Саянск, микрорайон Молодежный, восточнее многоквартирного дома № 3	15,4	38:28:010410	15,4	гараж, являющийся некапитальным сооружениям	имеется
57.	Российская Федерация, Иркутская область, городской округ город Саянск, город Саянск, микрорайон Молодежный, восточнее многоквартирного дома № 3	7,1	38:28:010410	7,1	гараж, являющийся некапитальным сооружениям	имеется

58.	Российская Федерация, Иркутская область, городской округ город Саянск, город Саянск, микрорайон Молодежный, восточнее многоквартирного дома № 3	14,5	38:28:010410	14,5	гараж, являющийся некапитальным сооружениям	имеется
59.	Российская Федерация, Иркутская область, городской округ город Саянск, город Саянск, микрорайон Молодежный, восточнее многоквартирного дома № 3	7,1	38:28:010410	7,1	гараж, являющийся некапитальным сооружениям	имеется
60.	Российская Федерация, Иркутская область, городской округ город Саянск, город Саянск, микрорайон Молодежный, восточнее многоквартирного дома № 3	17,8	38:28:010410	17,8	гараж, являющийся некапитальным сооружениям	имеется
61.	Российская Федерация, Иркутская область, городской округ город Саянск, город Саянск, микрорайон Молодежный, восточнее многоквартирного дома № 3	19,2	38:28:010410	19,2	гараж, являющийся некапитальным сооружениям	имеется
62.	Российская Федерация, Иркутская область, городской округ город Саянск, город Саянск, микрорайон Молодежный, восточнее многоквартирного дома № 3	21,3	38:28:010410	21,3	гараж, являющийся некапитальным сооружениям	имеется
63.	Российская Федерация, Иркутская область, городской округ город Саянск, город Саянск, микрорайон Молодежный, восточнее многоквартирного дома № 3	17,7	38:28:010410	17,7	гараж, являющийся некапитальным сооружениям	имеется
64.	Российская Федерация, Иркутская область, городской округ город Саянск, город Саянск, микрорайон Молодежный, восточнее многоквартирного дома № 3	18	38:28:010410	18	гараж, являющийся некапитальным сооружениям	имеется

65.	Российская Федерация, Иркутская область, городской округ город Саянск, город Саянск, микрорайон Молодежный, восточнее многоквартирного дома № 3	16,6	38:28:010410	16,6	гараж, являющийся некапитальным сооружениям	имеется
66.	Российская Федерация, Иркутская область, городской округ город Саянск, город Саянск, микрорайон Молодежный, восточнее многоквартирного дома № 3	18,9	38:28:010410	18,9	гараж, являющийся некапитальным сооружениям	имеется
67.	Российская Федерация, Иркутская область, городской округ город Саянск, город Саянск, микрорайон Молодежный, восточнее многоквартирного дома № 3	17,6	38:28:010410	17,6	гараж, являющийся некапитальным сооружениям	имеется
68.	Российская Федерация, Иркутская область, городской округ город Саянск, город Саянск, микрорайон Молодежный, восточнее многоквартирного дома № 3	8,9	38:28:010410	8,9	гараж, являющийся некапитальным сооружениям	имеется
69.	Российская Федерация, Иркутская область, городской округ город Саянск, город Саянск, микрорайон Молодежный, восточнее многоквартирного дома № 3	16,5	38:28:010410	16,5	гараж, являющийся некапитальным сооружениям	имеется
70.	Российская Федерация, Иркутская область, городской округ город Саянск, город Саянск, микрорайон Молодежный, восточнее многоквартирного дома № 3	16,8	38:28:010410	16,8	стоянка технических или других средств передвижения инвалидов	имеется
71.	Российская Федерация, Иркутская область, городской округ город Саянск, город Саянск, микрорайон Молодежный, восточнее многоквартирного дома № 3	17,5	38:28:010410	17,5	гараж, являющийся некапитальным сооружениям	имеется

72.	Российская Федерация, Иркутская область, городской округ город Саянск, город Саянск, микрорайон Молодежный, восточнее многоквартирного дома № 3	20	38:28:010410	20	гараж, являющийся некапитальным сооружениям	имеется
73.	Российская Федерация, Иркутская область, городской округ город Саянск, город Саянск, микрорайон Молодежный, восточнее многоквартирного дома № 3	19	38:28:010410	19	гараж, являющийся некапитальным сооружениям	отсутствует
74.	Российская Федерация, Иркутская область, городской округ город Саянск, город Саянск, микрорайон Молодежный, восточнее многоквартирного дома № 3	18,9	38:28:010410	18,9	гараж, являющийся некапитальным сооружениям	отсутствует
75.	Российская Федерация, Иркутская область, городской округ город Саянск, город Саянск, микрорайон Молодежный, восточнее многоквартирного дома № 3	18,9	38:28:010410	18,9	гараж, являющийся некапитальным сооружениям	отсутствует
76.	Российская Федерация, Иркутская область, городской округ город Саянск, город Саянск, микрорайон Молодежный, восточнее многоквартирного дома № 3	19	38:28:010410	19	гараж, являющийся некапитальным сооружениям	отсутствует
77.	Российская Федерация, Иркутская область, городской округ город Саянск, город Саянск, микрорайон Молодежный, восточнее многоквартирного дома № 3	18,9	38:28:010410	18,9	гараж, являющийся некапитальным сооружениям	отсутствует
78.	Российская Федерация, Иркутская область, городской округ город Саянск, город Саянск, микрорайон Молодежный, восточнее многоквартирного дома № 3	18,9	38:28:010410	18,9	стоянка технических или других средств передвижения инвалидов	отсутствует

					вблизи их места жительства	
79.	Российская Федерация, Иркутская область, городской округ город Саянск, город Саянск, микрорайон Молодежный, восточнее многоквартирного дома № 3	19	38:28:010410	19	стоянка технических или других средств передвижения инвалидов вблизи их места жительства	отсутствует
80.	Российская Федерация, Иркутская область, городской округ город Саянск, город Саянск, микрорайон Молодежный, восточнее многоквартирного дома № 3	19	38:28:010410	19	стоянка технических или других средств передвижения инвалидов вблизи их места жительства	отсутствует
81.	Российская Федерация, Иркутская область, городской округ город Саянск, город Саянск, микрорайон Молодежный, восточнее многоквартирного дома № 3	19	38:28:010410	19	стоянка технических или других средств передвижения инвалидов вблизи их места жительства	отсутствует
82.	Российская Федерация, Иркутская область, городской округ город Саянск, город Саянск, микрорайон Молодежный, восточнее многоквартирного дома № 3	18,9	38:28:010410	18,9	стоянка технических или других средств передвижения инвалидов вблизи их места жительства	отсутствует

83.	Российская Федерация, Иркутская область, городской округ город Саянск, город Саянск, микрорайон Молодежный, восточнее многоквартирного дома № 3	19	38:28:010410	19	стоянка технических или других средств передвижения инвалидов вблизи их места жительства	отсутствует
84.	Российская Федерация, Иркутская область, городской округ город Саянск, город Саянск, микрорайон Молодежный, восточнее многоквартирного дома № 3	19	38:28:010410	19	стоянка технических или других средств передвижения инвалидов вблизи их места жительства	отсутствует
85.	Российская Федерация, Иркутская область, городской округ город Саянск, город Саянск, микрорайон Молодежный, восточнее многоквартирного дома № 3	19	38:28:010410	19	стоянка технических или других средств передвижения инвалидов вблизи их места жительства	отсутствует
86.	Российская Федерация, Иркутская область, городской округ город Саянск, город Саянск, микрорайон Молодежный, восточнее многоквартирного дома № 3	19	38:28:010410	19	стоянка технических или других средств передвижения инвалидов вблизи их места жительства	отсутствует

87.	Российская Федерация, Иркутская область, городской округ город Саянск, город Саянск, микрорайон Молодежный, восточнее многоквартирного дома № 3	19	38:28:010410	19	стоянка технических или других средств передвижения инвалидов вблизи их места жительства	отсутствует
88.	Российская Федерация, Иркутская область, городской округ город Саянск, город Саянск, микрорайон Молодежный, восточнее многоквартирного дома № 3	18,9	38:28:010410	18,9	стоянка технических или других средств передвижения инвалидов вблизи их места жительства	отсутствует
89.	Российская Федерация, Иркутская область, городской округ город Саянск, город Саянск, микрорайон Молодежный, восточнее многоквартирного дома № 3	19	38:28:010410	19	стоянка технических или других средств передвижения инвалидов вблизи их места жительства	отсутствует
90.	Российская Федерация, Иркутская область, городской округ город Саянск, город Саянск, микрорайон Молодежный, восточнее многоквартирного дома № 3	19	38:28:010410	19	стоянка технических или других средств передвижения инвалидов вблизи их места жительства	отсутствует

Приложение 2
к постановлению администрации
городского
округа муниципального
образования «город Саянск»
от _____ № _____

Графическая схема размещения гаражей, являющихся некапитальными сооружениями, либо стоянок технических или других средств передвижения инвалидов вблизи их места жительства на территории городского округа муниципального образования «город Саянск», расположенной: Российская Федерация, Иркутская область, городской округ город Саянск, город Саянск, микрорайон Молодежный, восточнее многоквартирного дома № 3 (№ 48 согласно Приложению 1)



М 1:500

Координаты в системе МСК-38 зона 3 Иркутская область		
№	X	Y
1	586820,00	3195368,58
2	586819,65	3195371,67
3	586811,13	3195371,18
4	586811,31	3195368,08
1	586820,00	3195368,58
S (металлического гаража)	26,8 кв. м	

Графическая схема размещения гаражей, являющихся некапитальными сооружениями, либо стоянок технических или других средств передвижения инвалидов вблизи их места жительства на территории городского округа муниципального образования «город Саянск», расположенной: Российская Федерация, Иркутская область, городской округ город Саянск, город Саянск, микрорайон Молодежный, восточнее многоквартирного дома № 3 (№ 49 согласно Приложению 1)



М 1:500

Координаты в системе МСК-38 зона 3 Иркутская область		
№	X	Y
1	586819,19	3195372,73
2	586818,92	3195375,69
3	586812,19	3195375,12
4	586812,45	3195372,15
1	586819,19	3195372,73
S (металлического гаража)	20,1 кв. м	

Графическая схема размещения гаражей, являющихся некапитальными сооружениями, либо стоянок технических или других средств передвижения инвалидов вблизи их места жительства на территории городского округа муниципального образования «город Саянск», расположенной: Российская Федерация, Иркутская область, городской округ город Саянск, город Саянск, микрорайон Молодежный, восточнее многоквартирного дома № 3 (№ 50 согласно Приложению 1)



М 1:500

Координаты в системе МСК-38 зона 3 Иркутская область		
№	X	Y
1	586820,00	3195368,58
2	586819,65	3195371,67
3	586811,13	3195371,18
4	586811,31	3195368,08
1	586820,00	3195368,58
S (металлического гаража)	21,1 кв. м	

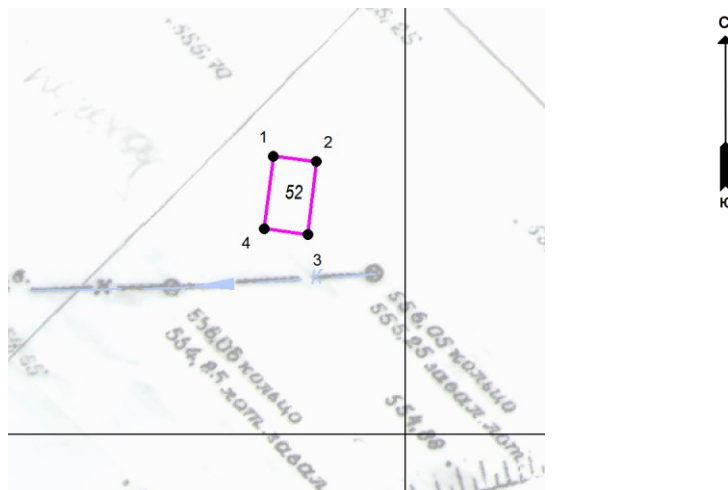
Графическая схема размещения гаражей, являющихся некапитальными сооружениями, либо стоянок технических или других средств передвижения инвалидов вблизи их места жительства на территории городского округа муниципального образования «город Саянск», расположенной: Российская Федерация, Иркутская область, городской округ город Саянск, город Саянск, микрорайон Молодежный, восточнее многоквартирного дома № 3 (№ 51 согласно Приложению 1)



М 1:500

Координаты в системе МСК-38 зона 3 Иркутская область		
№	X	Y
1	586818,84	3195387,53
2	586818,52	3195390,42
3	586813,42	3195389,72
4	586813,82	3195386,84
1	586818,84	3195387,53
S (металлического гаража)	14,9 кв. м	

Графическая схема размещения гаражей, являющихся некапитальными сооружениями, либо стоянок технических или других средств передвижения инвалидов вблизи их места жительства на территории городского округа муниципального образования «город Саянск», расположенной: Российская Федерация, Иркутская область, городской округ город Саянск, город Саянск, микрорайон Молодежный, восточнее многоквартирного дома № 3 (№ 52 согласно Приложению 1)



М 1:500

Координаты в системе МСК-38 зона 3 Иркутская область		
№	X	Y
1	586818,36	3195391,25
2	586818,01	3195394,12
3	586813,20	3195393,54
4	586813,55	3195390,67
1	586818,36	3195391,25
S (металлического гаража)	14 кв. м	

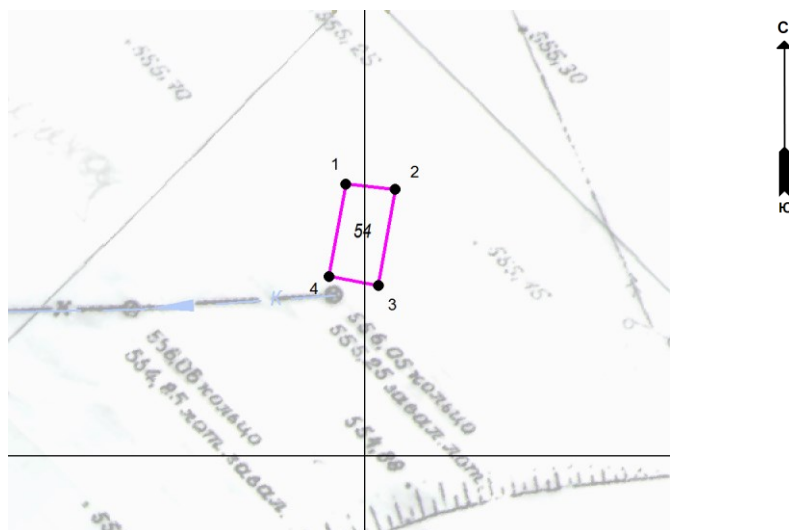
Графическая схема размещения гаражей, являющихся некапитальными сооружениями, либо стоянок технических или других средств передвижения инвалидов вблизи их места жительства на территории городского округа муниципального образования «город Саянск», расположенной: Российская Федерация, Иркутская область, городской округ город Саянск, город Саянск, микрорайон Молодежный, восточнее многоквартирного дома № 3 (№ 53 согласно Приложению 1)



М 1:500

Координаты в системе МСК-38 зона 3 Иркутская область		
№	X	Y
1	586818,30	3195394,81
2	586817,75	3195397,78
3	586811,68	3195396,78
4	586812,18	3195393,80
1	586818,30	3195394,81
S (металлического гаража)	18,7 кв. м	

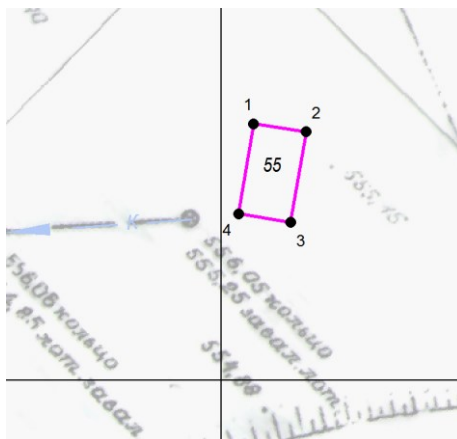
Графическая схема размещения гаражей, являющихся некапитальными сооружениями, либо стоянок технических или других средств передвижения инвалидов вблизи их места жительства на территории городского округа муниципального образования «город Саянск», расположенной: Российская Федерация, Иркутская область, городской округ город Саянск, город Саянск, микрорайон Молодежный, восточнее многоквартирного дома № 3 (№ 54 согласно Приложению 1)



М 1:500

Координаты в системе МСК-38 зона 3 Иркутская область		
№	X	Y
1	586817,95	3195398,71
2	586817,58	3195401,97
3	586811,26	3195400,86
4	586811,82	3195397,64
1	586817,95	3195398,71
S (металлического гаража)	20,7 кв. м	

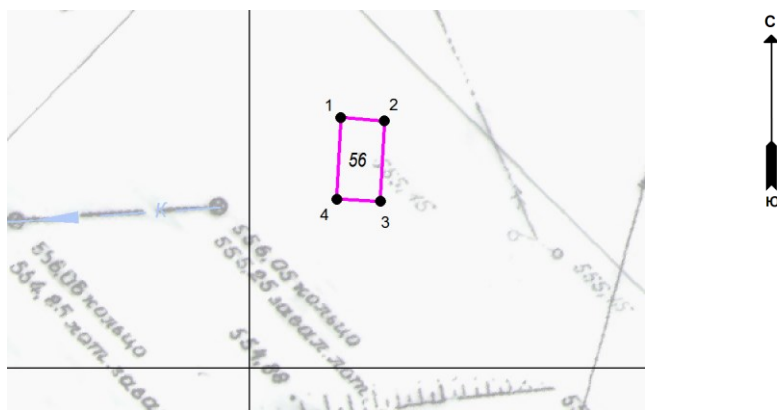
Графическая схема размещения гаражей, являющихся некапитальными сооружениями, либо стоянок технических или других средств передвижения инвалидов вблизи их места жительства на территории городского округа муниципального образования «город Саянск», расположенной: Российская Федерация, Иркутская область, городской округ город Саянск, город Саянск, микрорайон Молодежный, восточнее многоквартирного дома № 3 (№ 55 согласно Приложению 1)



М 1:500

Координаты в системе МСК-38 зона 3 Иркутская область		
№	X	Y
1	586816,88	3195402,11
2	586816,38	3195405,57
3	586810,39	3195404,58
4	586810,96	3195401,13
1	586816,88	3195402,11
S (металлического гаража)	21,1 кв. м	

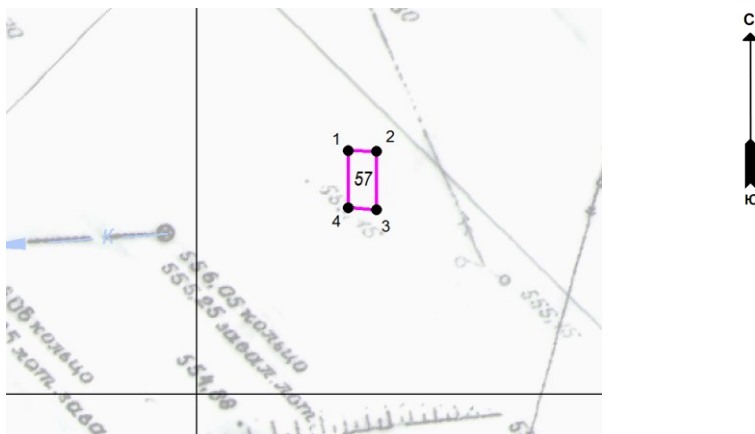
Графическая схема размещения гаражей, являющихся некапитальными сооружениями, либо стоянок технических или других средств передвижения инвалидов вблизи их места жительства на территории городского округа муниципального образования «город Саянск», расположенной: Российская Федерация, Иркутская область, городской округ город Саянск, город Саянск, микрорайон Молодежный, восточнее многоквартирного дома № 3 (№ 56 согласно Приложению 1)



М 1:500

Координаты в системе МСК-38 зона 3 Иркутская область		
№	X	Y
1	586816,48	3195406,01
2	586816,27	3195408,90
3	586810,98	3195408,63
4	586811,13	3195405,74
1	586816,48	3195406,01
S (металлического гаража)	15,4 кв. м	

Графическая схема размещения гаражей, являющихся некапитальными сооружениями, либо стоянок технических или других средств передвижения инвалидов вблизи их места жительства на территории городского округа муниципального образования «город Саянск», расположенной: Российская Федерация, Иркутская область, городской округ город Саянск, город Саянск, микрорайон Молодежный, восточнее многоквартирного дома № 3 (№ 57 согласно Приложению 1)



М 1:500

Координаты в системе МСК-38 зона 3 Иркутская область		
№	X	Y
1	586816,07	3195409,99
2	586816,06	3195411,84
3	586812,18	3195411,83
4	586812,32	3195409,98
1	586816,07	3195409,99
S (металлического гаража)	7,1 кв. м	

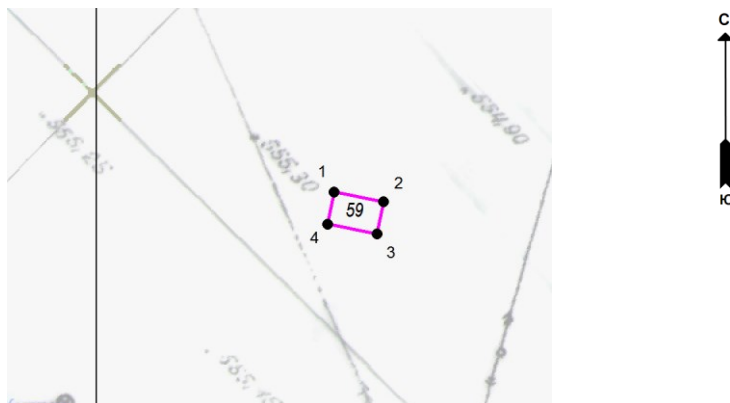
Графическая схема размещения гаражей, являющихся некапитальными сооружениями, либо стоянок технических или других средств передвижения инвалидов вблизи их места жительства на территории городского округа муниципального образования «город Саянск», расположенной: Российская Федерация, Иркутская область, городской округ город Саянск, город Саянск, микрорайон Молодежный, восточнее многоквартирного дома № 3 (№ 58 согласно Приложению 1)



М 1:500

Координаты в системе МСК-38 зона 3 Иркутская область		
№	X	Y
1	586822,19	3195415,29
2	586821,01	3195420,13
3	586818,18	3195419,44
4	586819,35	3195414,64
1	586822,19	3195415,29
S (металлического гаража)	14,5 кв. м	

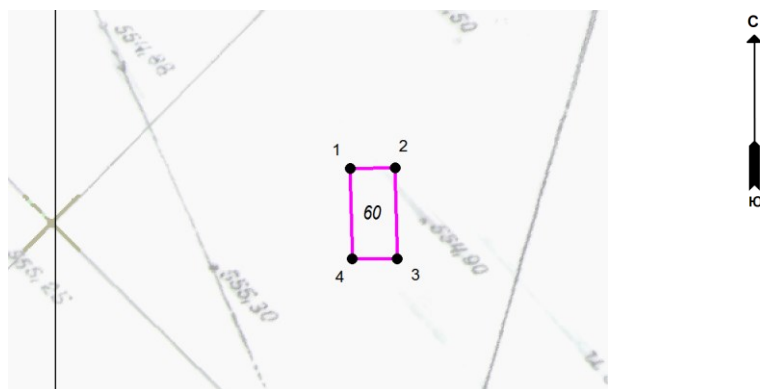
Графическая схема размещения гаражей, являющихся некапитальными сооружениями, либо стоянок технических или других средств передвижения инвалидов вблизи их места жительства на территории городского округа муниципального образования «город Саянск», расположенной: Российская Федерация, Иркутская область, городской округ город Саянск, город Саянск, микрорайон Молодежный, восточнее многоквартирного дома № 3 (№ 59 согласно Приложению 1)



М 1:500

Координаты в системе МСК-38 зона 3 Иркутская область		
№	X	Y
1	586824,53	3195415,66
2	586823,90	3195418,92
3	586821,79	3195418,50
4	586822,44	3195415,24
1	586824,53	3195415,66
S (металлического гаража)	7,1 кв. м	

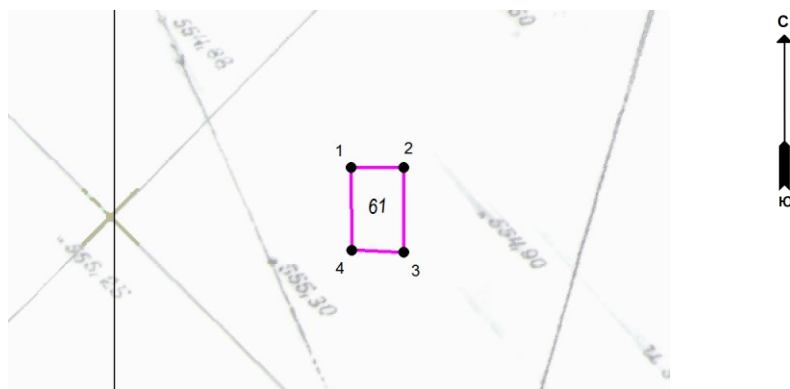
Графическая схема размещения гаражей, являющихся некапитальными сооружениями, либо стоянок технических или других средств передвижения инвалидов вблизи их места жительства на территории городского округа муниципального образования «город Саянск», расположенной: Российская Федерация, Иркутская область, городской округ город Саянск, город Саянск, микрорайон Молодежный, восточнее многоквартирного дома № 3 (№ 60 согласно Приложению 1)



М 1:500

Координаты в системе МСК-38 зона 3 Иркутская область		
№	X	Y
1	586834,70	3195419,43
2	586834,76	3195422,40
3	586828,73	3195422,51
4	586828,74	3195419,55
1	586834,70	3195419,43
S (металлического гаража)	17,8 кв. м	

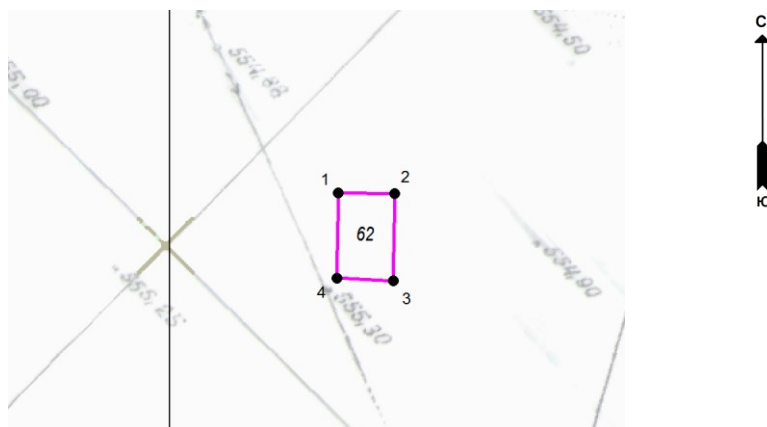
Графическая схема размещения гаражей, являющихся некапитальными сооружениями, либо стоянок технических или других средств передвижения инвалидов вблизи их места жительства на территории городского округа муниципального образования «город Саянск», расположенной: Российская Федерация, Иркутская область, городской округ город Саянск, город Саянск, микрорайон Молодежный, восточнее многоквартирного дома № 3 (№ 61 согласно Приложению 1)



М 1:500

Координаты в системе МСК-38 зона 3 Иркутская область		
№	X	Y
1	586834,38	3195415,63
2	586834,39	3195419,09
3	586828,77	3195419,09
4	586828,89	3195415,64
1	586834,38	3195415,63
S (металлического гаража)	19,2 кв. м	

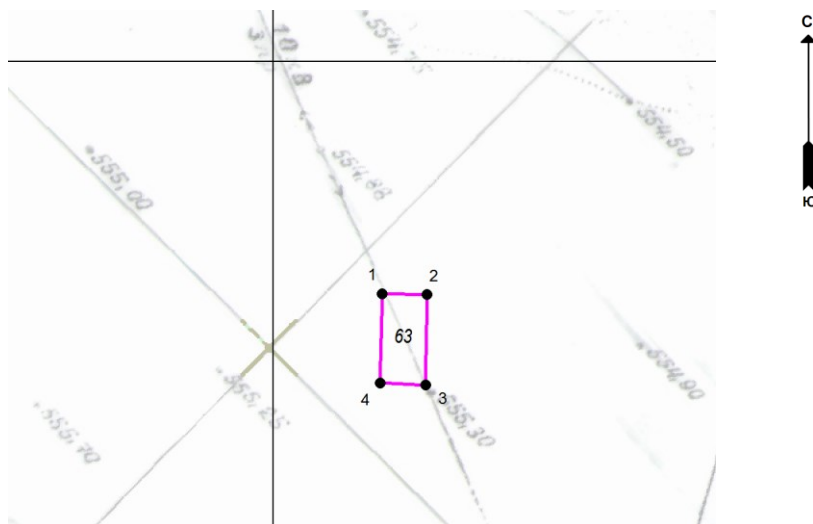
Графическая схема размещения гаражей, являющихся некапитальными сооружениями, либо стоянок технических или других средств передвижения инвалидов вблизи их места жительства на территории городского округа муниципального образования «город Саянск», расположенной: Российская Федерация, Иркутская область, городской округ город Саянск, город Саянск, микрорайон Молодежный, восточнее многоквартирного дома № 3 (№ 62 согласно Приложению 1)



М 1:500

Координаты в системе МСК-38 зона 3 Иркутская область		
№	X	Y
1	586834,60	3195411,13
2	586834,54	3195414,86
3	586828,79	3195414,76
4	586828,94	3195411,03
1	586834,60	3195411,13
S (металлического гаража)	21,3 кв. м	

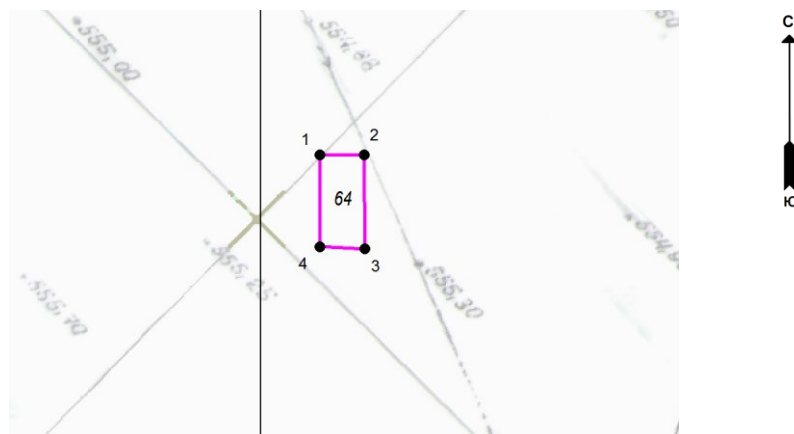
Графическая схема размещения гаражей, являющихся некапитальными сооружениями, либо стоянок технических или других средств передвижения инвалидов вблизи их места жительства на территории городского округа муниципального образования «город Саянск», расположенной: Российская Федерация, Иркутская область, городской округ город Саянск, город Саянск, микрорайон Молодежный, восточнее многоквартирного дома № 3 (№ 63 согласно Приложению 1)



М 1:500

Координаты в системе МСК-38 зона 3 Иркутская область		
№	X	Y
1	586834,66	3195407,18
2	586834,61	3195410,17
3	586828,67	3195410,07
4	586828,77	3195407,08
1	586834,66	3195407,18
S (металлического гаража)	17,7 кв. м	

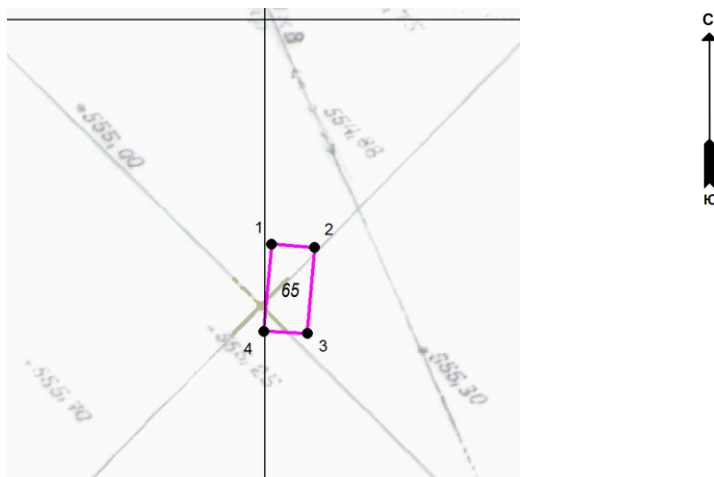
Графическая схема размещения гаражей, являющихся некапитальными сооружениями, либо стоянок технических или других средств передвижения инвалидов вблизи их места жительства на территории городского округа муниципального образования «город Саянск», расположенной: Российская Федерация, Иркутская область, городской округ город Саянск, город Саянск, микрорайон Молодежный, восточнее многоквартирного дома № 3 (№ 64 согласно Приложению 1)



М 1:500

Координаты в системе МСК-38 зона 3 Иркутская область		
№	X	Y
1	586835,34	3195403,88
2	586835,35	3195406,81
3	586829,16	3195406,84
4	586829,28	3195403,90
1	586835,34	3195403,88
S (металлического гаража)	18 кв. м	

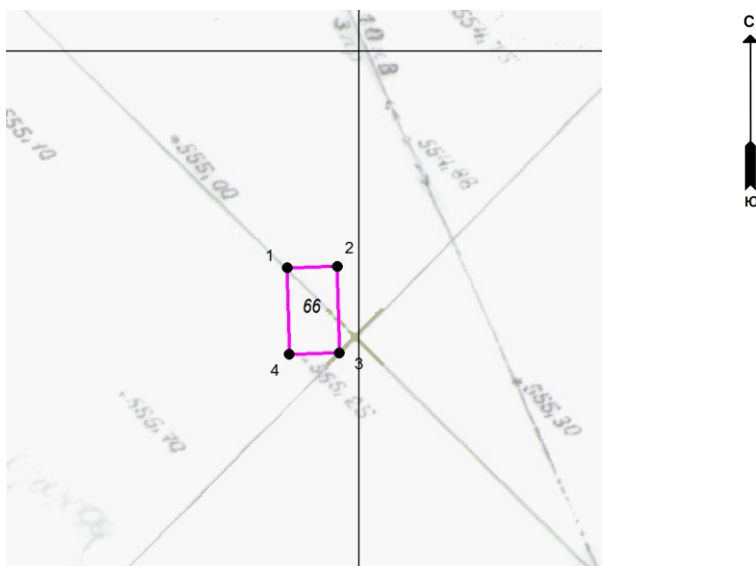
Графическая схема размещения гаражей, являющихся некапитальными сооружениями, либо стоянок технических или других средств передвижения инвалидов вблизи их места жительства на территории городского округа муниципального образования «город Саянск», расположенной: Российская Федерация, Иркутская область, городской округ город Саянск, город Саянск, микрорайон Молодежный, восточнее многоквартирного дома № 3 (№ 65 согласно Приложению 1)



М 1:500

Координаты в системе МСК-38 зона 3 Иркутская область		
№	X	Y
1	586835,19	3195400,40
2	586834,95	3195403,27
3	586829,28	3195402,78
4	586829,41	3195399,90
1	586835,19	3195400,40
S (металлического гаража)	16,6 кв. м	

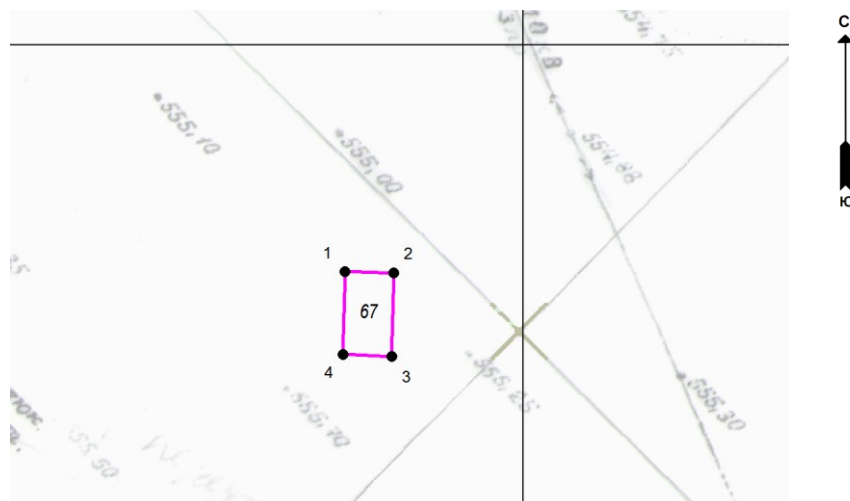
Графическая схема размещения гаражей, являющихся некапитальными сооружениями, либо стоянок технических или других средств передвижения инвалидов вблизи их места жительства на территории городского округа муниципального образования «город Саянск», расположенной: Российская Федерация, Иркутская область, городской округ город Саянск, город Саянск, микрорайон Молодежный, восточнее многоквартирного дома № 3 (№ 66 согласно Приложению 1)



М 1:500

Координаты в системе МСК-38 зона 3 Иркутская область		
№	X	Y
1	586835,67	3195395,23
2	586835,75	3195398,55
3	586830,07	3195398,69
4	586829,96	3195395,37
1	586835,67	3195395,23
S (металлического гаража)	18,9 кв. м	

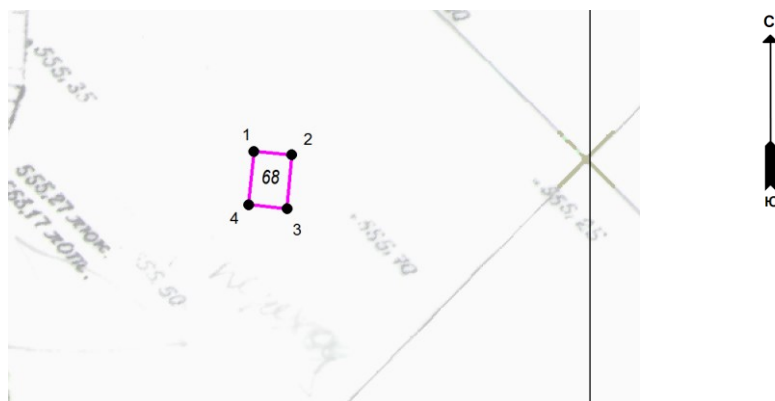
Графическая схема размещения гаражей, являющихся некапитальными сооружениями, либо стоянок технических или других средств передвижения инвалидов вблизи их места жительства на территории городского округа муниципального образования «город Саянск», расположенной: Российская Федерация, Иркутская область, городской округ город Саянск, город Саянск, микрорайон Молодежный, восточнее многоквартирного дома № 3 (№ 67 согласно Приложению 1)



М 1:500

Координаты в системе МСК-38 зона 3 Иркутская область		
№	X	Y
1	586835,03	3195388,25
2	586834,96	3195391,46
3	586829,48	3195391,34
4	586829,59	3195388,12
1	586835,03	3195388,25
S (металлического гаража)	17,6 кв. м	

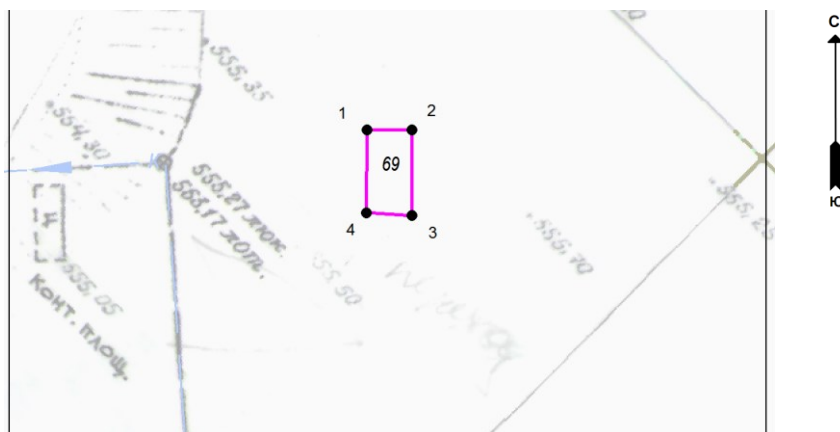
Графическая схема размещения гаражей, являющихся некапитальными сооружениями, либо стоянок технических или других средств передвижения инвалидов вблизи их места жительства на территории городского округа муниципального образования «город Саянск», расположенной: Российская Федерация, Иркутская область, городской округ город Саянск, город Саянск, микрорайон Молодежный, восточнее многоквартирного дома № 3 (№ 68 согласно Приложению 1)



М 1:500

Координаты в системе МСК-38 зона 3 Иркутская область		
№	X	Y
1	586831,61	3195377,76
2	586831,39	3195380,27
3	586827,85	3195379,97
4	586828,11	3195377,46
1	586831,61	3195377,76
S (металлического гаража)	8,9 кв. м	

Графическая схема размещения гаражей, являющихся некапитальными сооружениями, либо стоянок технических или других средств передвижения инвалидов вблизи их места жительства на территории городского округа муниципального образования «город Саянск», расположенной: Российская Федерация, Иркутская область, городской округ город Саянск, город Саянск, микрорайон Молодежный, восточнее многоквартирного дома № 3 (№ 69 согласно Приложению 1)



М 1:500

Координаты в системе МСК-38 зона 3 Иркутская область		
№	X	Y
1	586832,98	3195373,63
2	586832,96	3195376,61
3	586827,34	3195376,58
4	586827,52	3195373,60
1	586832,98	3195373,63
S (металлического гаража)	16,5 кв. м	

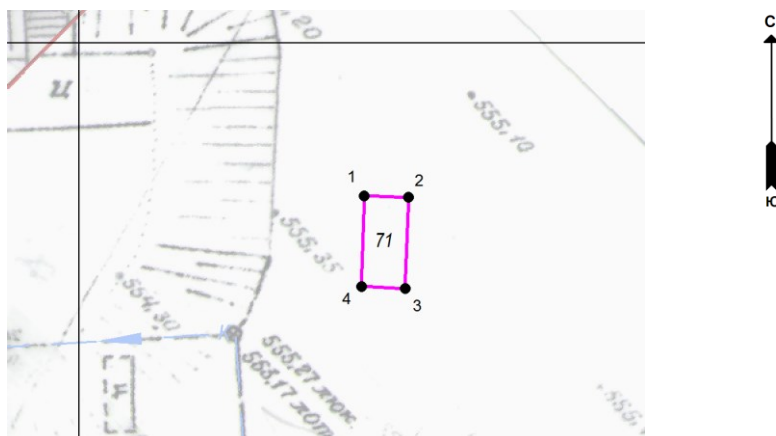
Графическая схема размещения гаражей, являющихся некапитальными сооружениями, либо стоянок технических или других средств передвижения инвалидов вблизи их места жительства на территории городского округа муниципального образования «город Саянск», расположенной: Российская Федерация, Иркутская область, городской округ город Саянск, город Саянск, микрорайон Молодежный, восточнее многоквартирного дома № 3 (№ 70 согласно Приложению 1)



М 1:500

Координаты в системе МСК-38 зона 3 Иркутская область		
№	X	Y
1	586832,83	3195368,68
2	586832,87	3195371,73
3	586827,35	3195371,80
4	586827,32	3195368,75
1	586832,83	3195368,68
S (металлического гаража)	16,8 кв. м	

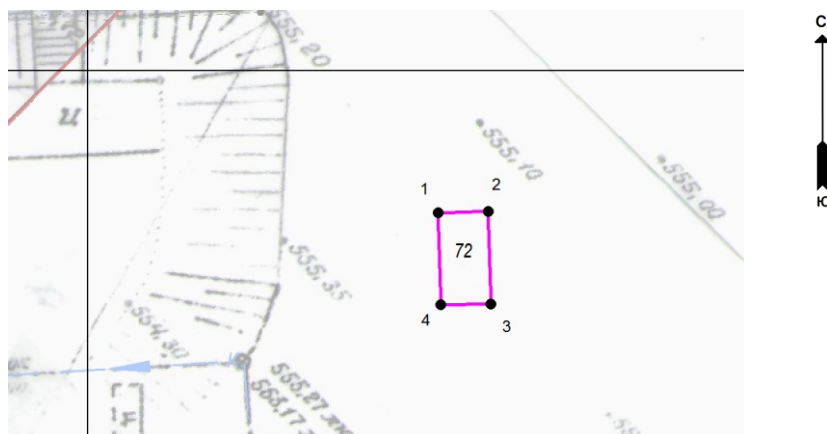
Графическая схема размещения гаражей, являющихся некапитальными сооружениями, либо стоянок технических или других средств передвижения инвалидов вблизи их места жительства на территории городского округа муниципального образования «город Саянск», расположенной: Российская Федерация, Иркутская область, городской округ город Саянск, город Саянск, микрорайон Молодежный, восточнее многоквартирного дома № 3 (№ 71 согласно Приложению 1)



М 1:500

Координаты в системе МСК-38 зона 3 Иркутская область		
№	X	Y
1	586839,92	3195368,81
2	586839,82	3195371,73
3	586833,82	3195371,53
4	586833,96	3195368,62
1	586839,92	3195368,81
S (металлического гаража)	17,5 кв. м	

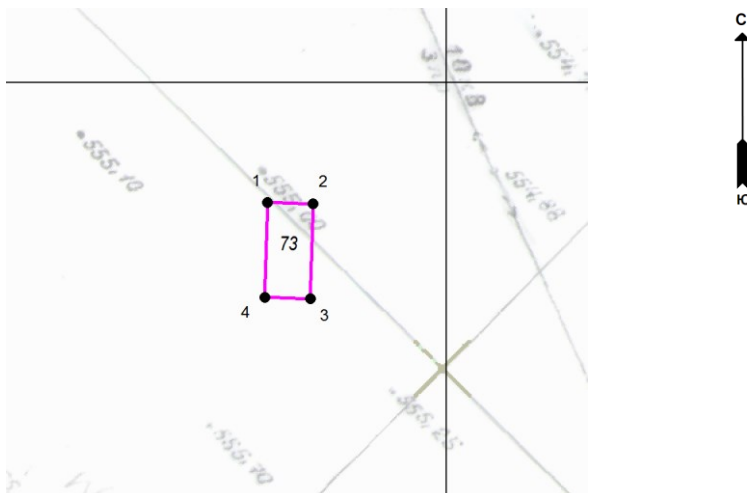
Графическая схема размещения гаражей, являющихся некапитальными сооружениями, либо стоянок технических или других средств передвижения инвалидов вблизи их места жительства на территории городского округа муниципального образования «город Саянск», расположенной: Российская Федерация, Иркутская область, городской округ город Саянск, город Саянск, микрорайон Молодежный, восточнее многоквартирного дома № 3 (№ 72 согласно Приложению 1)



М 1:500

Координаты в системе МСК-38 зона 3 Иркутская область		
№	X	Y
1	586840,64	3195373,14
2	586840,71	3195376,44
3	586834,63	3195376,58
4	586834,59	3195373,28
1	586840,64	3195373,14
S (металлического гаража)	20 кв. м	

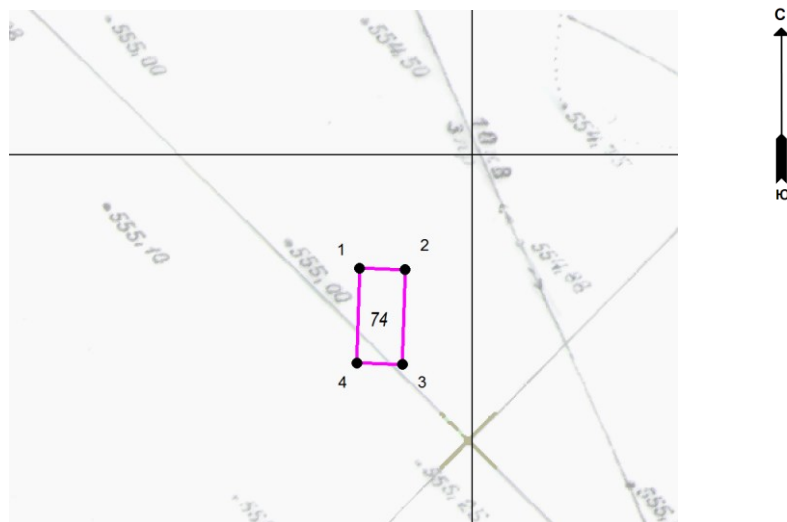
Графическая схема размещения гаражей, являющихся некапитальными сооружениями, либо стоянок технических или других средств передвижения инвалидов вблизи их места жительства на территории городского округа муниципального образования «город Саянск», расположенной: Российская Федерация, Иркутская область, городской округ город Саянск, город Саянск, микрорайон Молодежный, восточнее многоквартирного дома № 3 (№ 73 согласно Приложению 1)



М 1:500

Координаты в системе МСК-38 зона 3 Иркутская область		
№	X	Y
1	586842,07	3195388,16
2	586842,00	3195391,19
3	586835,74	3195391,03
4	586835,82	3195388,00
1	586842,07	3195388,16
S (металлического гаража)	19 кв. м	

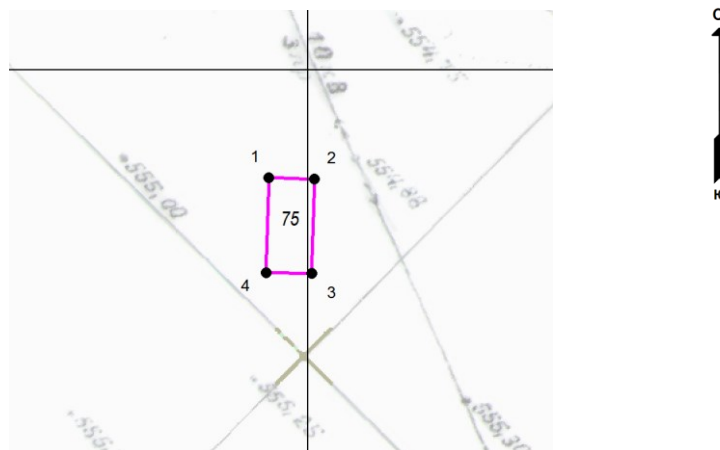
Графическая схема размещения гаражей, являющихся некапитальными сооружениями, либо стоянок технических или других средств передвижения инвалидов вблизи их места жительства на территории городского округа муниципального образования «город Саянск», расположенной: Российская Федерация, Иркутская область, городской округ город Саянск, город Саянск, микрорайон Молодежный, восточнее многоквартирного дома № 3 (№ 74 согласно Приложению 1)



М 1:500

Координаты в системе МСК-38 зона 3 Иркутская область		
№	X	Y
1	586842,48	3195392,54
2	586842,40	3195395,56
3	586836,15	3195395,40
4	586836,23	3195392,38
1	586842,48	3195392,54
S (металлического гаража)	18,9 кв. м	

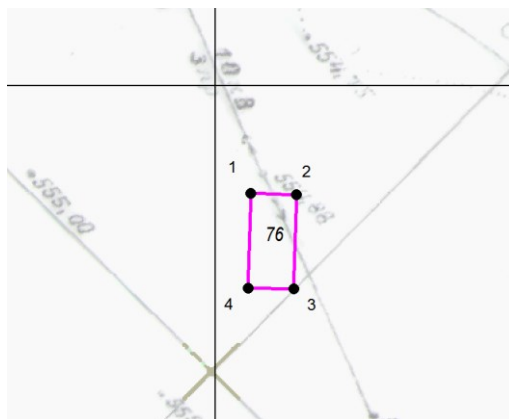
Графическая схема размещения гаражей, являющихся некапитальными сооружениями, либо стоянок технических или других средств передвижения инвалидов вблизи их места жительства на территории городского округа муниципального образования «город Саянск», расположенной: Российская Федерация, Иркутская область, городской округ город Саянск, город Саянск, микрорайон Молодежный, восточнее многоквартирного дома № 3 (№ 75 согласно Приложению 1)



М 1:500

Координаты в системе МСК-38 зона 3 Иркутская область		
№	X	Y
1	586842,88	3195397,39
2	586842,80	3195400,41
3	586836,55	3195400,25
4	586836,63	3195397,23
1	586842,88	3195397,39
S (металлического гаража)	18,9 кв. м	

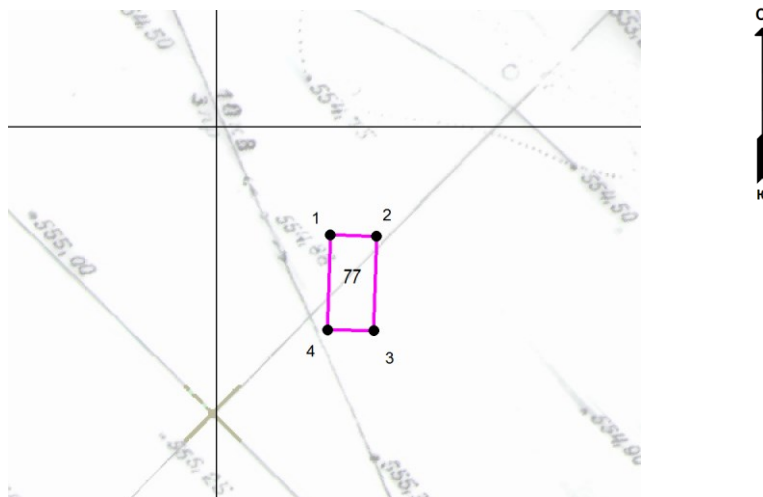
Графическая схема размещения гаражей, являющихся некапитальными сооружениями, либо стоянок технических или других средств передвижения инвалидов вблизи их места жительства на территории городского округа муниципального образования «город Саянск», расположенной: Российская Федерация, Иркутская область, городской округ город Саянск, город Саянск, микрорайон Молодежный, восточнее многоквартирного дома № 3 (№ 76 согласно Приложению 1)



М 1:500

Координаты в системе МСК-38 зона 3 Иркутская область		
№	X	Y
1	586842,88	3195402,30
2	586842,80	3195405,33
3	586836,55	3195405,17
4	586836,63	3195402,14
1	586842,88	3195402,30
S (металлического гаража)	19 кв. м	

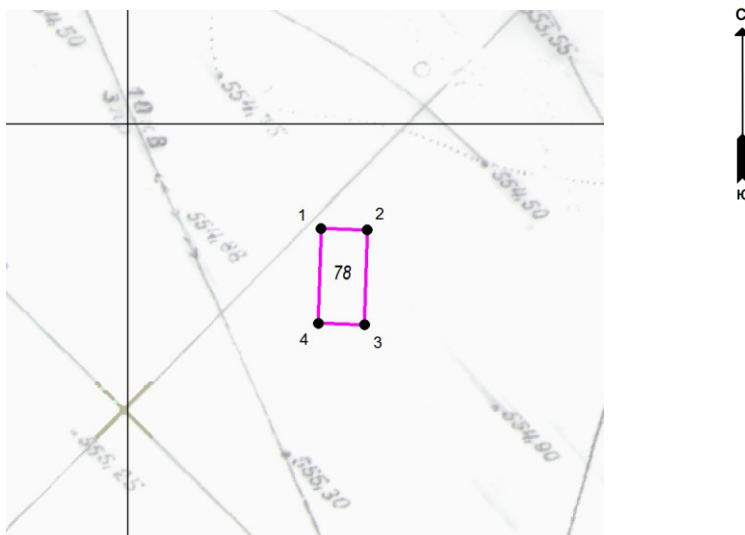
Графическая схема размещения гаражей, являющихся некапитальными сооружениями, либо стоянок технических или других средств передвижения инвалидов вблизи их места жительства на территории городского округа муниципального образования «город Саянск», расположенной: Российская Федерация, Иркутская область, городской округ город Саянск, город Саянск, микрорайон Молодежный, восточнее многоквартирного дома № 3 (№ 77 согласно Приложению 1)



М 1:500

Координаты в системе МСК-38 зона 3 Иркутская область		
№	X	Y
1	586842,88	3195407,49
2	586842,80	3195410,51
3	586836,55	3195410,35
4	586836,63	3195407,33
1	586842,88	3195407,49
S (металлического гаража)	18,9 кв. м	

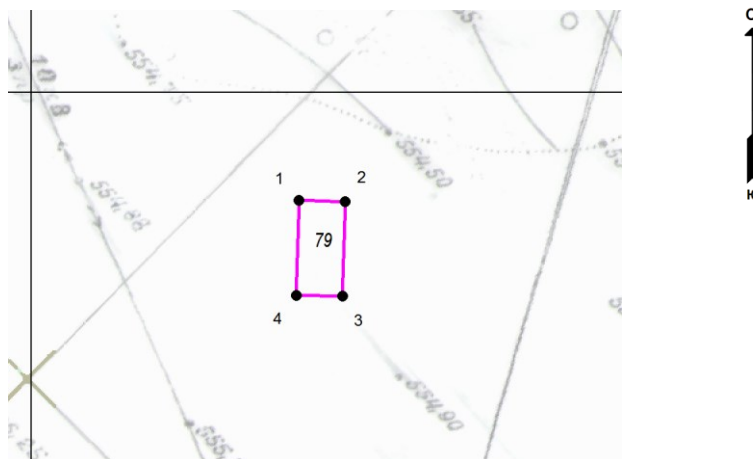
Графическая схема размещения гаражей, являющихся некапитальными сооружениями, либо стоянок технических или других средств передвижения инвалидов вблизи их места жительства на территории городского округа муниципального образования «город Саянск», расположенной: Российская Федерация, Иркутская область, городской округ город Саянск, город Саянск, микрорайон Молодежный, восточнее многоквартирного дома № 3 (№ 78 согласно Приложению 1)



М 1:500

Координаты в системе МСК-38 зона 3 Иркутская область		
№	X	Y
1	586843,08	3195412,74
2	586843,01	3195415,76
3	586836,75	3195415,60
4	586836,83	3195412,58
1	586843,08	3195412,74
S (металлического гаража)	18,9 кв. м	

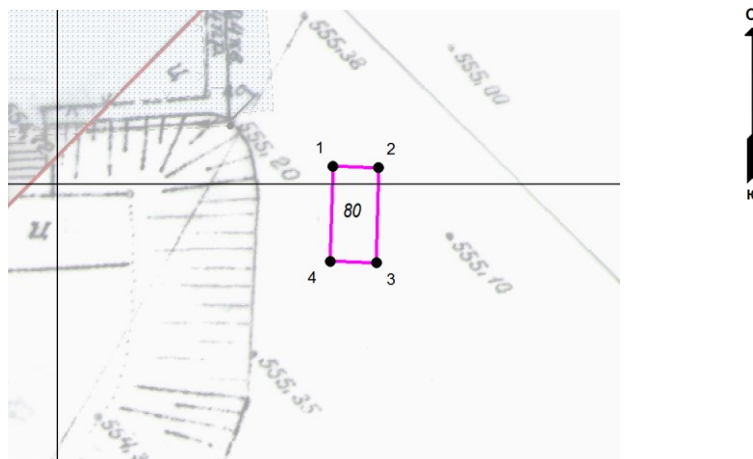
Графическая схема размещения гаражей, являющихся некапитальными сооружениями, либо стоянок технических или других средств передвижения инвалидов вблизи их места жительства на территории городского округа муниципального образования «город Саянск», расположенной: Российская Федерация, Иркутская область, городской округ город Саянск, город Саянск, микрорайон Молодежный, восточнее многоквартирного дома № 3 (№ 79 согласно Приложению 1)



М 1:500

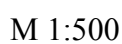
Координаты в системе МСК-38 зона 3 Иркутская область		
№	X	Y
1	586842,88	3195417,65
2	586842,80	3195420,68
3	586836,55	3195420,52
4	586836,63	3195417,49
1	586842,88	3195417,65
S (металлического гаража)	19 кв. м	

Графическая схема размещения гаражей, являющихся некапитальными сооружениями, либо стоянок технических или других средств передвижения инвалидов вблизи их места жительства на территории городского округа муниципального образования «город Саянск», расположенной: Российская Федерация, Иркутская область, городской округ город Саянск, город Саянск, микрорайон Молодежный, восточнее многоквартирного дома № 3 (№ 80 согласно Приложению 1)



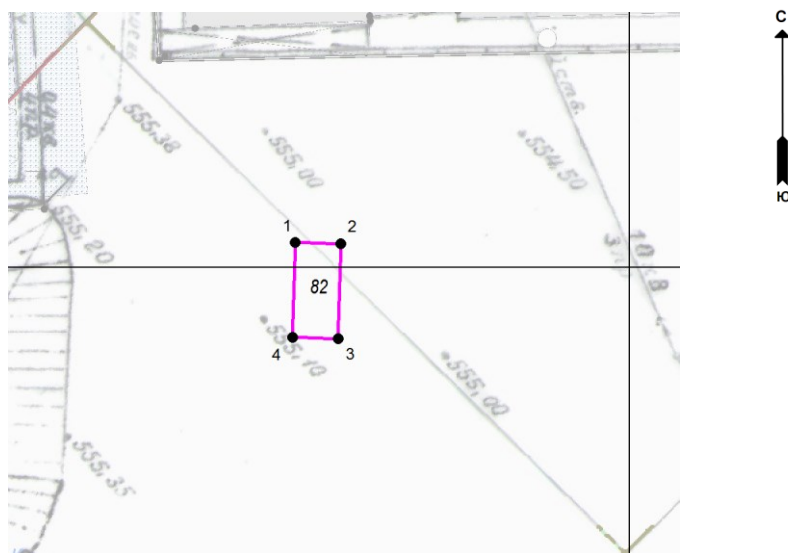
М 1:500

Координаты в системе МСК-38 зона 3 Иркутская область		
№	X	Y
1	586851,16	3195368,16
2	586851,09	3195371,19
3	586844,83	3195371,03
4	586844,91	3195368,00
1	586851,16	3195368,16
S (металлического гаража)	19 кв. м	



Координаты в системе МСК-38 зона 3 Иркутская область		
№	X	Y
1	586851,43	3195373,01
2	586851,36	3195376,04
3	586845,10	3195375,88
4	586845,18	3195372,85
1	586851,43	3195373,01
S (металлического гаража)	19 кв. м	

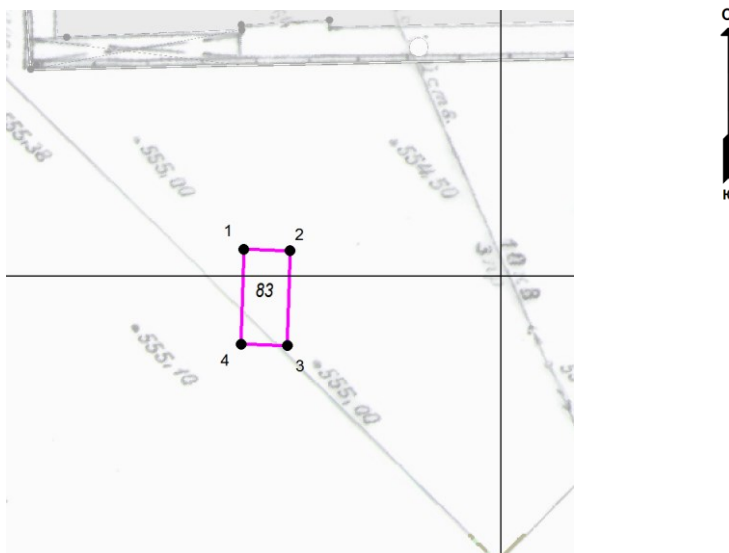
Графическая схема размещения гаражей, являющихся некапитальными сооружениями, либо стоянок технических или других средств передвижения инвалидов вблизи их места жительства на территории городского округа муниципального образования «город Саянск», расположенной: Российская Федерация, Иркутская область, городской округ город Саянск, город Саянск, микрорайон Молодежный, восточнее многоквартирного дома № 3 (№ 82 согласно Приложению 1)



М 1:500

Координаты в системе МСК-38 зона 3 Иркутская область		
№	X	Y
1	586851,64	3195377,93
2	586851,56	3195380,95
3	586845,31	3195380,79
4	586845,38	3195377,77
1	586851,64	3195377,93
S (металлического гаража)	18,9 кв. м	

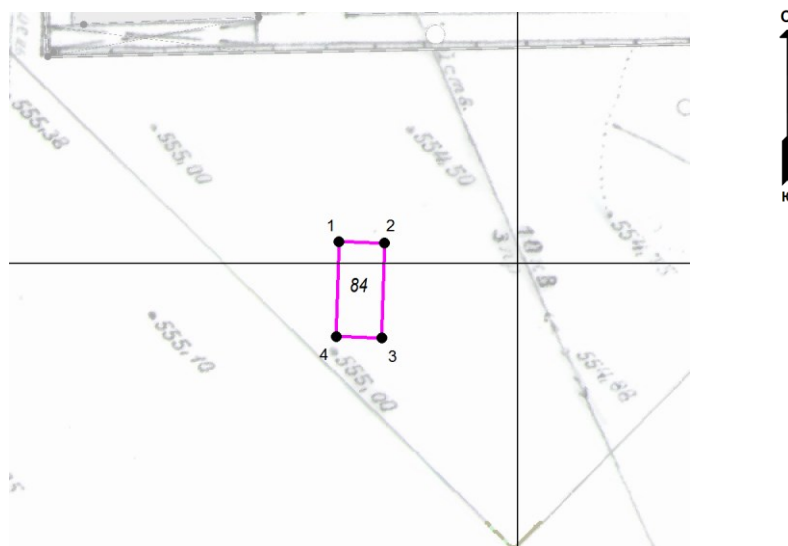
Графическая схема размещения гаражей, являющихся некапитальными сооружениями, либо стоянок технических или других средств передвижения инвалидов вблизи их места жительства на территории городского округа муниципального образования «город Саянск», расположенной: Российская Федерация, Иркутская область, городской округ город Саянск, город Саянск, микрорайон Молодежный, восточнее многоквартирного дома № 3 (№ 83 согласно Приложению 1)



М 1:500

Координаты в системе МСК-38 зона 3 Иркутская область		
№	X	Y
1	586851,77	3195383,04
2	586851,69	3195386,07
3	586845,44	3195385,91
4	586845,52	3195382,88
1	586851,77	3195383,04
S (металлического гаража)	19 кв. м	

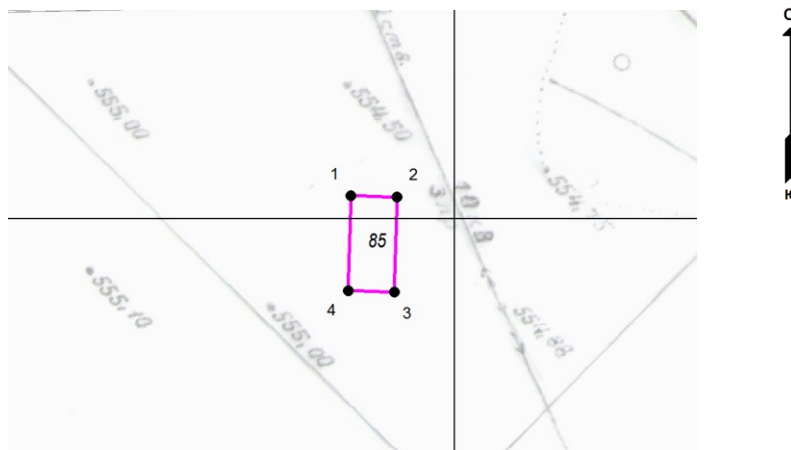
Графическая схема размещения гаражей, являющихся некапитальными сооружениями, либо стоянок технических или других средств передвижения инвалидов вблизи их места жительства на территории городского округа муниципального образования «город Саянск», расположенной: Российская Федерация, Иркутская область, городской округ город Саянск, город Саянск, микрорайон Молодежный, восточнее многоквартирного дома № 3 (№ 84 согласно Приложению 1)



М 1:500

Координаты в системе МСК-38 зона 3 Иркутская область		
№	X	Y
1	586851,43	3195388,16
2	586851,36	3195391,19
3	586845,10	3195391,03
4	586845,18	3195388,00
1	586851,43	3195388,16
S (металлического гаража)	19 кв. м	

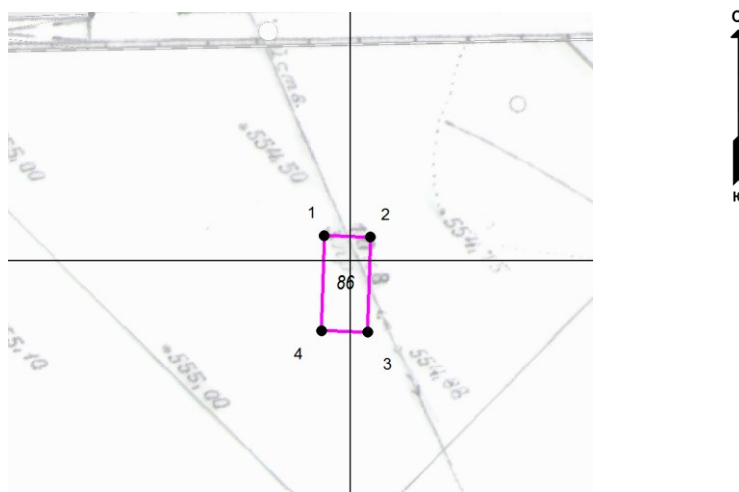
Графическая схема размещения гаражей, являющихся некапитальными сооружениями, либо стоянок технических или других средств передвижения инвалидов вблизи их места жительства на территории городского округа муниципального образования «город Саянск», расположенной: Российская Федерация, Иркутская область, городской округ город Саянск, город Саянск, микрорайон Молодежный, восточнее многоквартирного дома № 3 (№ 85 согласно Приложению 1)



М 1:500

Координаты в системе МСК-38 зона 3 Иркутская область		
№	X	Y
1	586851,50	3195393,14
2	586851,42	3195396,17
3	586845,17	3195396,01
4	586845,25	3195392,98
1	586851,50	3195393,14
S (металлического гаража)	19 кв. м	

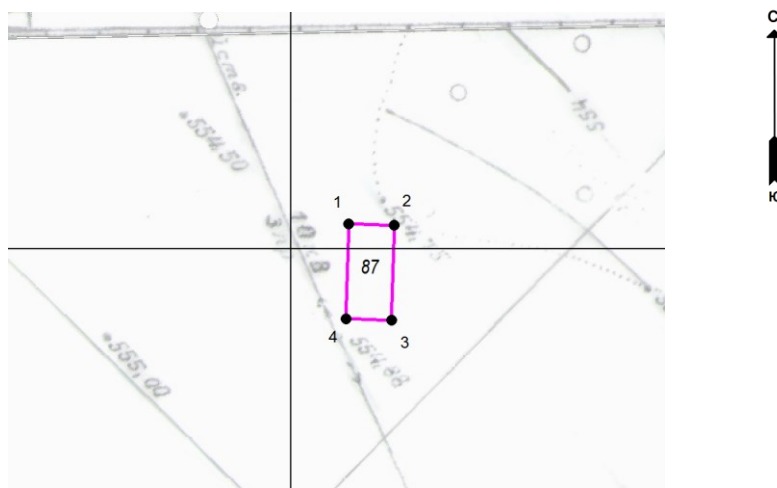
Графическая схема размещения гаражей, являющихся некапитальными сооружениями, либо стоянок технических или других средств передвижения инвалидов вблизи их места жительства на территории городского округа муниципального образования «город Саянск», расположенной: Российская Федерация, Иркутская область, городской округ город Саянск, город Саянск, микрорайон Молодежный, восточнее многоквартирного дома № 3 (№ 86 согласно Приложению 1)



М 1:500

Координаты в системе МСК-38 зона 3 Иркутская область		
№	X	Y
1	586851,64	3195398,26
2	586851,56	3195401,29
3	586845,31	3195401,13
4	586845,38	3195398,10
1	586851,64	3195398,26
S (металлического гаража)	19 кв. м	

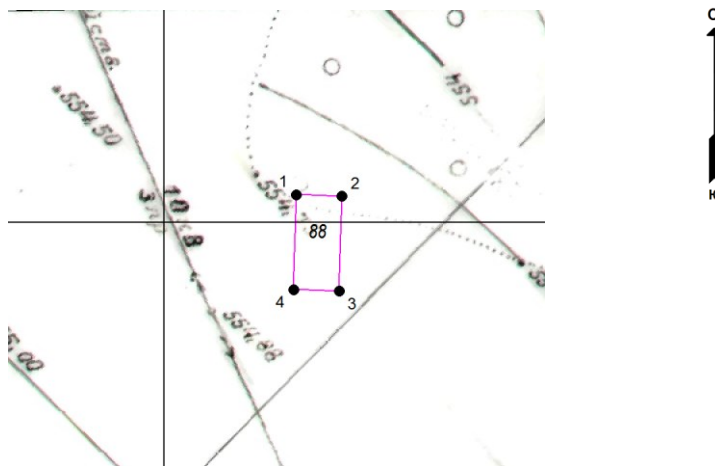
Графическая схема размещения гаражей, являющихся некапитальными сооружениями, либо стоянок технических или других средств передвижения инвалидов вблизи их места жительства на территории городского округа муниципального образования «город Саянск», расположенной: Российская Федерация, Иркутская область, городской округ город Саянск, город Саянск, микрорайон Молодежный, восточнее многоквартирного дома № 3 (№ 87 согласно Приложению 1)



М 1:500

Координаты в системе МСК-38 зона 3 Иркутская область		
№	X	Y
1	586851,64	3195403,78
2	586851,56	3195406,81
3	586845,31	3195406,65
4	586845,38	3195403,62
1	586851,64	3195403,78
S (гар.бокса)	19 кв. м	

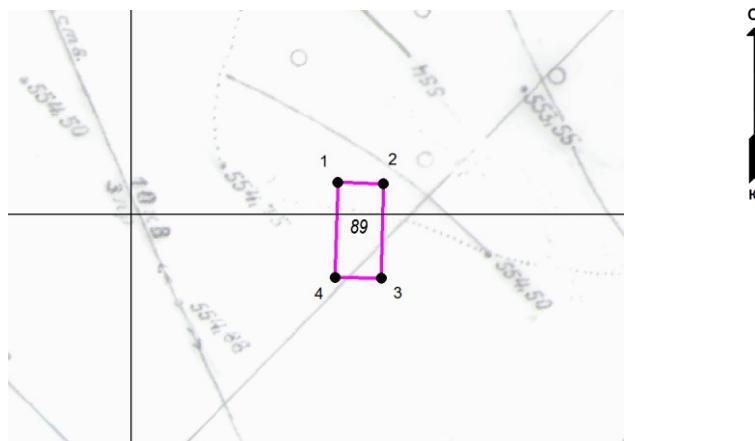
Графическая схема размещения гаражей, являющихся некапитальными сооружениями, либо стоянок технических или других средств передвижения инвалидов вблизи их места жительства на территории городского округа муниципального образования «город Саянск», расположенной: Российская Федерация, Иркутская область, городской округ город Саянск, город Саянск, микрорайон Молодежный, восточнее многоквартирного дома № 3 (№ 88 согласно Приложению 1)



М 1:500

Координаты в системе МСК-38 зона 3 Иркутская область		
№	X	Y
1	586851,84	3195408,70
2	586851,76	3195411,72
3	586845,51	3195411,56
4	586845,59	3195408,54
1	586851,84	3195408,70
S (металлического гаража)	18,9 кв. м	

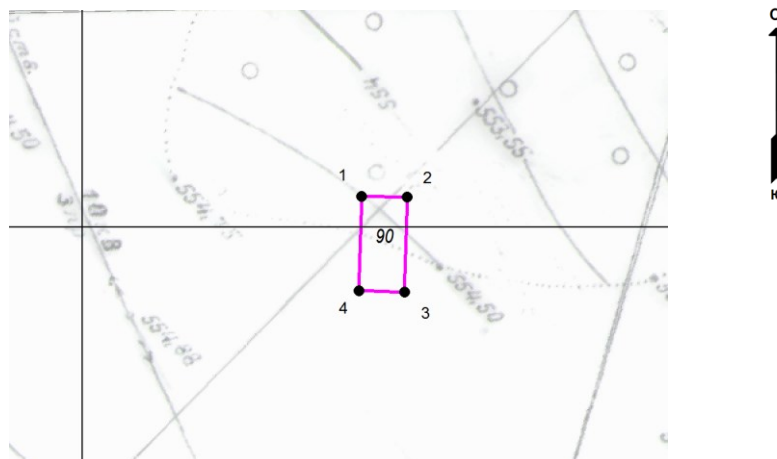
Графическая схема размещения гаражей, являющихся некапитальными сооружениями, либо стоянок технических или других средств передвижения инвалидов вблизи их места жительства на территории городского округа муниципального образования «город Саянск», расположенной: Российская Федерация, Иркутская область, городской округ город Саянск, город Саянск, микрорайон Молодежный, восточнее многоквартирного дома № 3 (№ 89 согласно Приложению 1)



М 1:500

Координаты в системе МСК-38 зона 3 Иркутская область		
№	X	Y
1	586852,11	3195413,61
2	586852,03	3195416,64
3	586845,78	3195416,48
4	586845,85	3195413,45
1	586852,11	3195413,61
S (металлического гаража)	19 кв. м	

Графическая схема размещения гаражей, являющихся некапитальными сооружениями, либо стоянок технических или других средств передвижения инвалидов вблизи их места жительства на территории городского округа муниципального образования «город Саянск», расположенной: Российская Федерация, Иркутская область, городской округ город Саянск, город Саянск, микрорайон Молодежный, восточнее многоквартирного дома № 3 (№ 90 согласно Приложению 1)



М 1:500

Координаты в системе МСК-38 зона 3 Иркутская область		
№	X	Y
1	586852,04	3195418,39
2	586851,96	3195421,42
3	586845,71	3195421,26
4	586845,79	3195418,23
1	586852,04	3195418,39
S (металлического гаража)	19 кв. м	