



ЗАКОН ИРКУТСКОЙ ОБЛАСТИ

ОБ УТВЕРЖДЕНИИ СХЕМЫ ЧАСТЕЙ ТЕРРИТОРИИ ИРКУТСКОЙ ОБЛАСТИ, КОТОРЫМ ДОЛЖНЫ СООТВЕТСТВОВАТЬ РЕГИОНАЛЬНЫЕ ГРУППЫ КАНДИДАТОВ ОБЛАСТНЫХ СПИСКОВ КАНДИДАТОВ ДЛЯ ПРОВЕДЕНИЯ ВЫБОРОВ ДЕПУТАТОВ ЗАКОНОДАТЕЛЬНОГО СОБРАНИЯ ИРКУТСКОЙ ОБЛАСТИ

Статья 1

Утвердить схему частей территории Иркутской области, которым должны соответствовать региональные группы кандидатов областных списков кандидатов для проведения выборов депутатов Законодательного Собрания Иркутской области (прилагается) и графическое описание этой схемы (прилагается).

Статья 2

Настоящий Закон вступает в силу через десять календарных дней после дня его официального опубликования.

Губернатор
Иркутской области



С.В. Ерощенко

г. Иркутск
« 28 » декабря 2012 года
№ 152-03

Приложение 1
к Закону Иркутской области
от 28 декабря 2012 года
№ 152-03
«Об утверждении схемы частей
территории Иркутской области, ко-
торым должны соответствовать ре-
гиональные группы кандидатов об-
ластных списков кандидатов для
проведения выборов депутатов За-
конодательного Собрания Иркут-
ской области»

СХЕМА 22 ЧАСТЕЙ ТЕРРИТОРИИ ИРКУТСКОЙ ОБЛАСТИ, КОТО-
РЫМ ДОЛЖНЫ СООТВЕТСТВОВАТЬ РЕГИОНАЛЬНЫЕ ГРУППЫ
КАНДИДАТОВ ОБЛАСТНЫХ СПИСКОВ КАНДИДАТОВ ДЛЯ ПРОВЕ-
ДЕНИЯ ВЫБОРОВ ДЕПУТАТОВ ЗАКОНОДАТЕЛЬНОГО СОБРАНИЯ
ИРКУТСКОЙ ОБЛАСТИ

№ п/п	Части территории Иркутской области, которым должны соответствовать региональные группы кандидатов областных списков кандидатов для проведения выборов депутатов Законодательного Собрания Иркутской области	Номер одномандатного избирательного округа, территории которого соответствует региональная группа кандидатов областного списка кандидатов для проведения выборов депутатов Законодательного Собрания Иркутской области
1	2	3
1	Иркутская № 1 Город Иркутск Кировский район Куйбышевский район Октябрьский район, часть территории	1
2	Иркутская № 2 Город Иркутск Октябрьский район, часть территории	2
3	Иркутская № 3 Город Иркутск Ленинский район, часть территории	3
4	Иркутская № 4 Город Иркутск Свердловский район, часть территории	4

1	2	3
5	Иркутская № 5 Город Иркутск Ленинский район, часть территории Свердловский район, часть территории	5
6	Ангарская № 1 Ангарское муниципальное образование, часть территории	6
7	Ангарская № 2 Ангарское муниципальное образование, часть территории	7
8	Шелеховская Шелеховский район Ангарское муниципальное образование, часть территории	8
9	Братская № 1 Муниципальное образование города Братска, часть территории	9
10	Братская № 2 Муниципальное образование города Братска, часть территории	10
11	Братская районная Муниципальное образование «Братский район», часть территории Муниципальное образование города Братска, часть территории Муниципальное образование Балаганский район Муниципальное образование «Нижеи- лимский район», часть территории Районное муниципальное образование «Усть-Удинский район»	11
12	Нижеудинская Муниципальное образование «Ниже- удинский район» Муниципальное образование «Братский район», часть территории	12

1	2	3
13	Иркутская районная Иркутское районное муниципальное образование Ольхонское районное муниципальное образование Муниципальное образование Слюдянский район	13
14	Усолье-Сибирская Муниципальное образование города Усолье-Сибирское Усольское районное муниципальное образование, часть территории	14
15	Черемховская Муниципальное образование «город Черемхово» Муниципальное образование «город Свирск» Усольское районное муниципальное образование, часть территории Черемховское районное муниципальное образование	15
16	Саянская Муниципальное образование «город Саянск» Муниципальное образование «Заларинский район» Зиминское городское муниципальное образование Зиминское районное муниципальное образование	16
17	Тулунская Муниципальное образование – «город Тулун» Муниципальное образование «Тулунский район» Муниципальное образование Куйтунский район	17

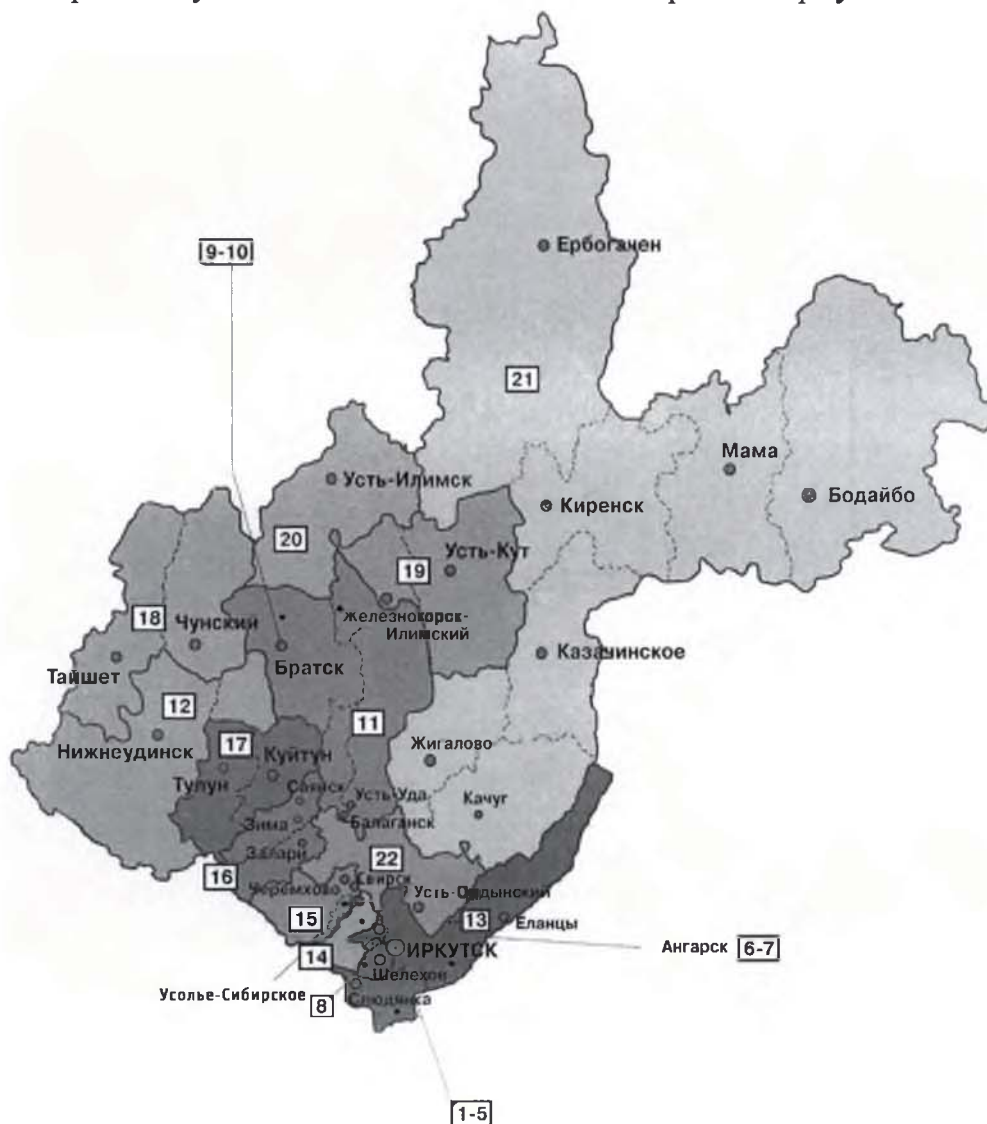
1	2	3
18	Тайшетская Муниципальное образование «Тайшетский район» Чунское районное муниципальное образование	18
19	Усть-Кутская Усть-Кутское муниципальное образование Муниципальное образование «Нижнеилимский район», часть территории	19
20	Усть-Илимская Муниципальное образование город Усть-Илимск Муниципальное образование «Усть-Илимский район»	20
21	Качугская Муниципальное образование «Качугский район» Муниципальное образование города Бодайбо и района Муниципальное образование «Жигаловский район» Муниципальное образование Иркутской области «Казачинско-Ленский район» Муниципальное образование «Катангский район» Муниципальное образование Киренский район Муниципальное образование Мамско-Чуйского района	21

1	2	3
22	<p>Усть-Ордынская Муниципальное образование «Аларский район»</p> <p>Муниципальное образование «Баяндаевский район»</p> <p>Муниципальное образование «Боханский район»</p> <p>Муниципальное образование «Нукутский район»</p> <p>Муниципальное образование «Осинский район»</p> <p>Муниципальное образование «Эхирит-Булагатский район»</p>	22

Приложение 2
к Закону Иркутской области
от 28 декабря 2012 года
№ 152-03
«Об утверждении схемы частей терри-
тории Иркутской области, которым
должны соответствовать региональные
группы кандидатов областных списков
кандидатов для проведения выборов
депутатов Законодательного Собрания
Иркутской области»

ГРАФИЧЕСКОЕ ИЗОБРАЖЕНИЕ

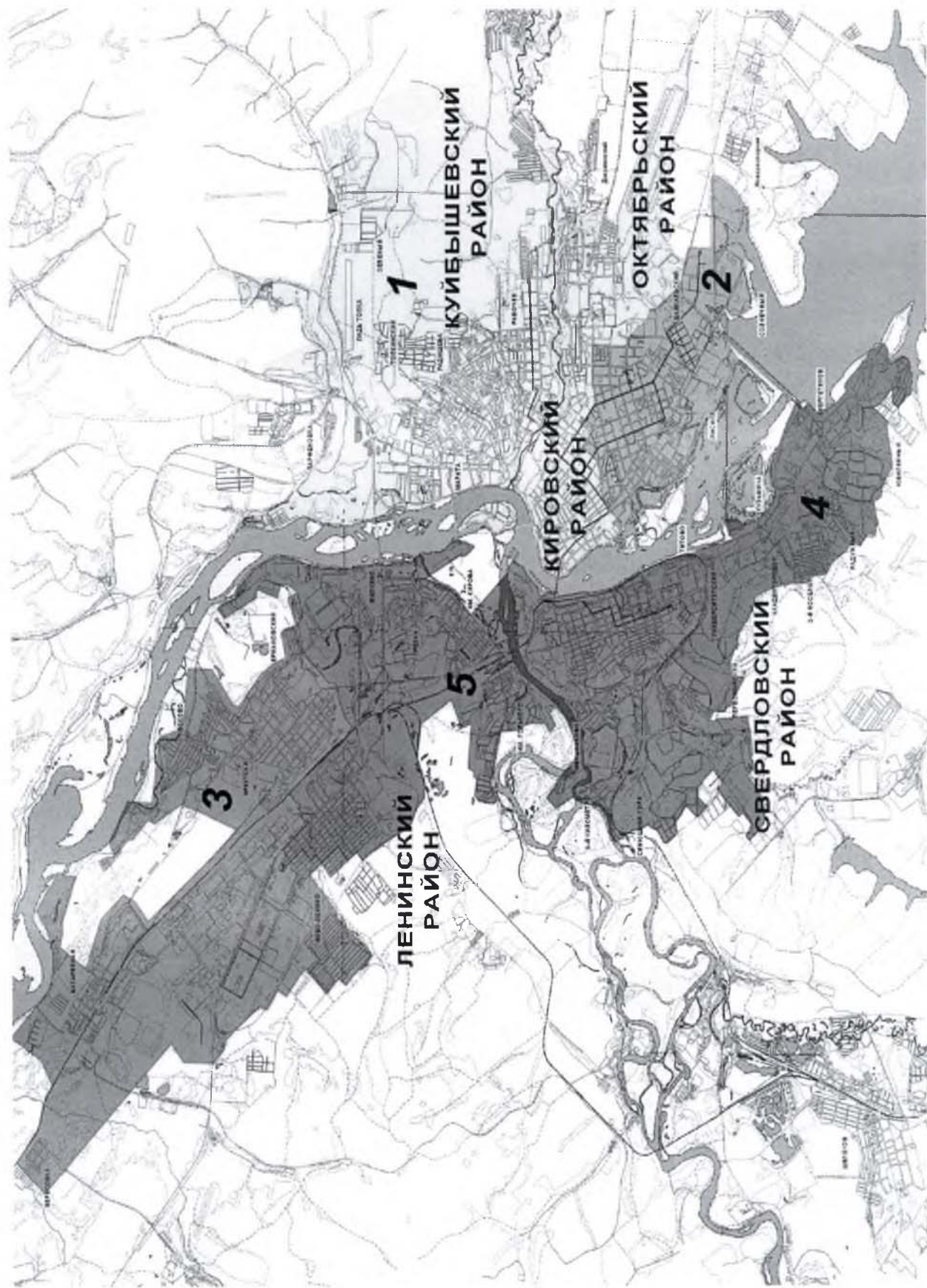
схемы частей территории Иркутской области, которым должны соответ-
ствовать региональные группы кандидатов областных списков кандидатов
для выборов депутатов Законодательного Собрания Иркутской области



№ округа	Часть территории	№ округа	Часть территории
1 – 5	Иркутские № 1 – 5	15	Черемховская
6 – 7	Ангарские № 1 – 2	16	Саянская
8	Шелеховская	17	Тулунская
9 – 10	Братские № 1 – 2	18	Тайшетская
11	Братская районная	19	Усть-Кутская
12	Нижнеудинская	20	Усть-Илимская
13	Иркутская районная	21	Качугская
14	Усолъе-Сибирская	22	Усть-Ордынская

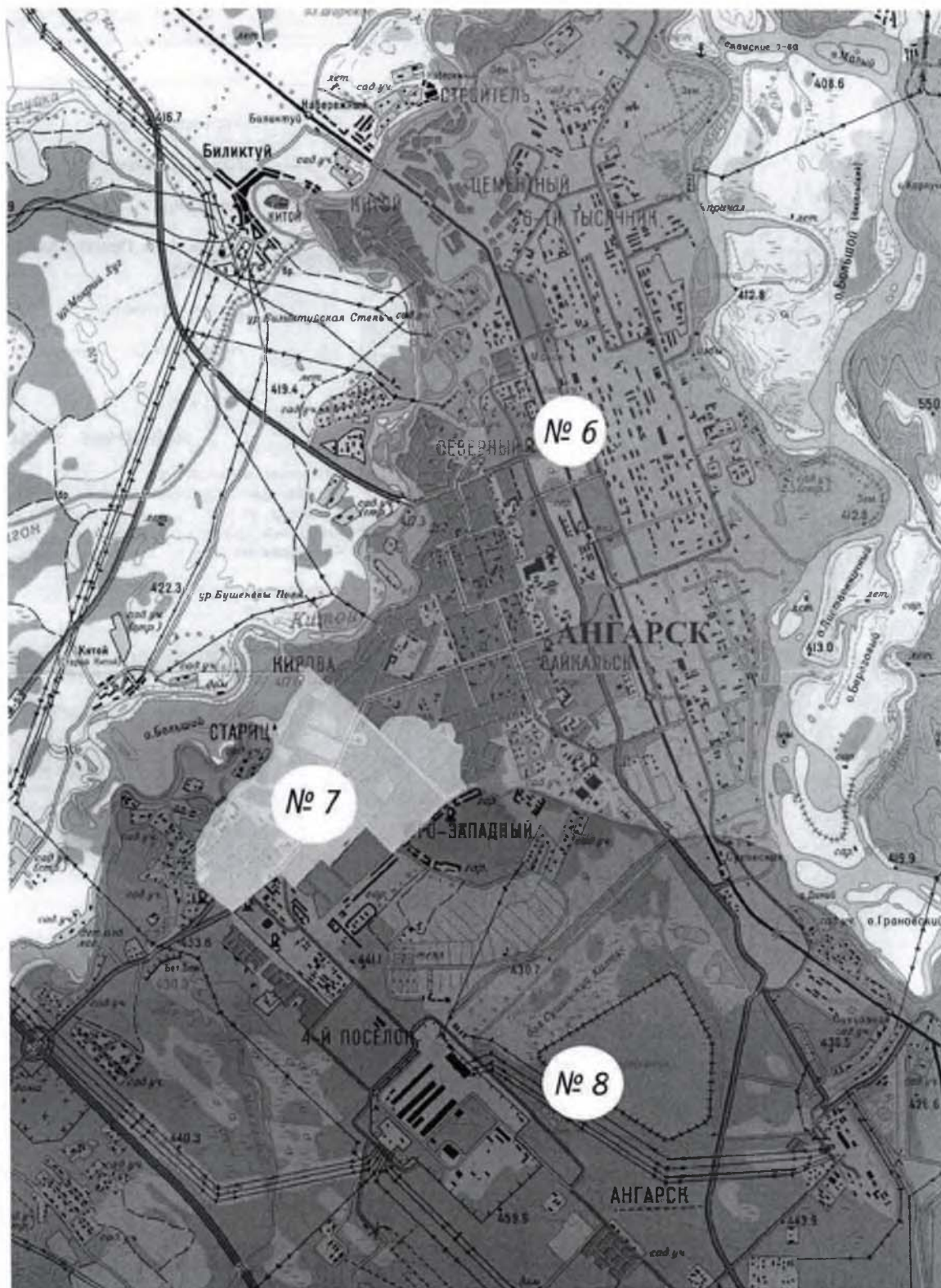
ГРАФИЧЕСКОЕ ИЗОБРАЖЕНИЕ

схемы границ Иркутских № 1 – 5 частей территории Иркутской области, которым должны соответствовать региональные группы кандидатов областных списков кандидатов для выборов депутатов Законодательного Собрания Иркутской области



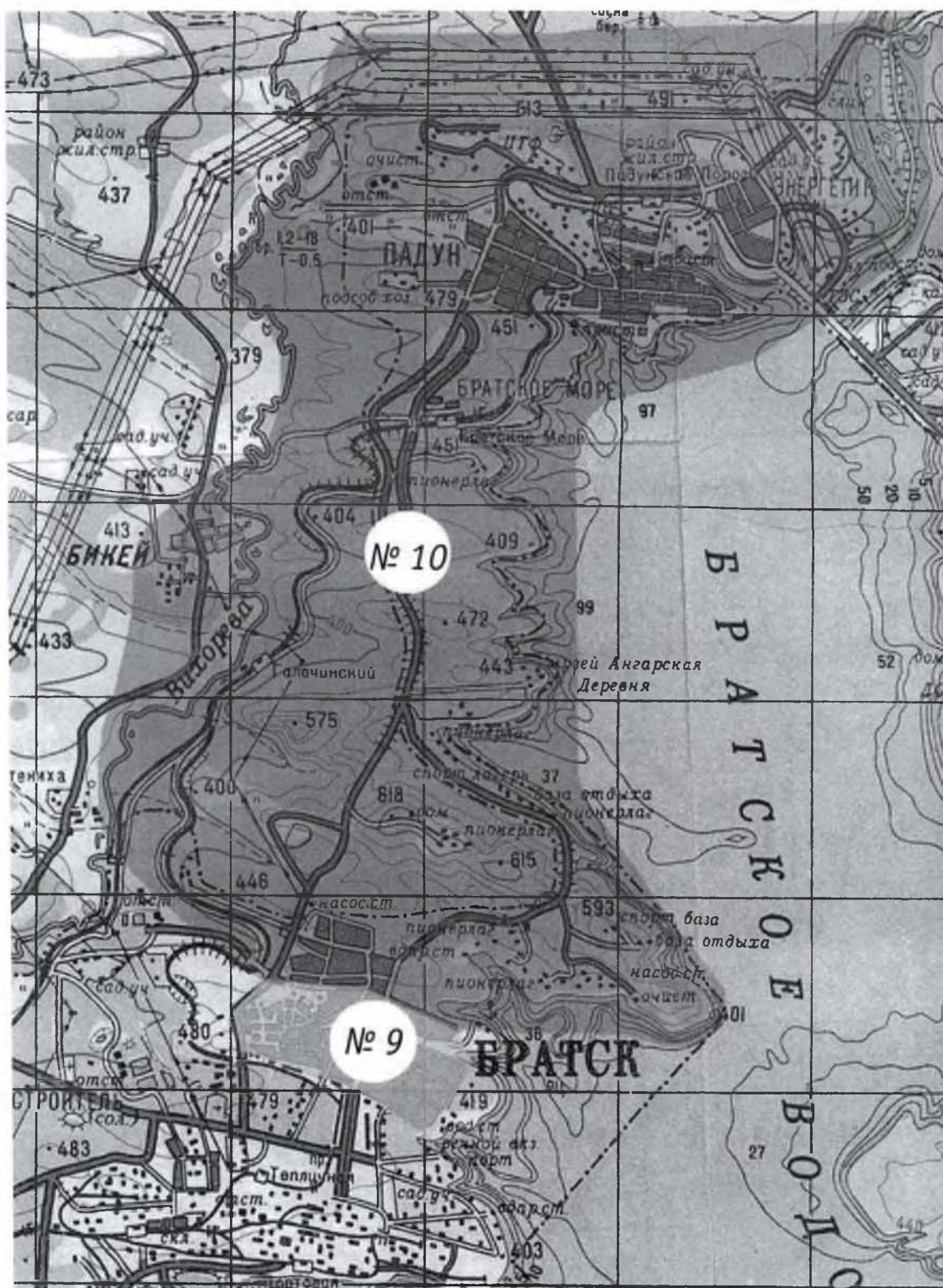
ГРАФИЧЕСКОЕ ИЗОБРАЖЕНИЕ

схемы границ Ангарских № 1 – 2 и Шелеховской частей территории Иркутской области, которым должны соответствовать региональные группы кандидатов областных списков кандидатов для выборов депутатов Законодательного Собрания Иркутской области



ГРАФИЧЕСКОЕ ИЗОБРАЖЕНИЕ

схемы границ Братских № 1 – 2 частей территории Иркутской области, которым должны соответствовать региональные группы кандидатов областных списков кандидатов для выборов депутатов Законодательного Собрания Иркутской области



ГРАФИЧЕСКОЕ ИЗОБРАЖЕНИЕ

схемы границ Братской районной части территории Иркутской области, которым должны соответствовать региональные группы кандидатов областных списков кандидатов для выборов депутатов Законодательного Собрания Иркутской области

