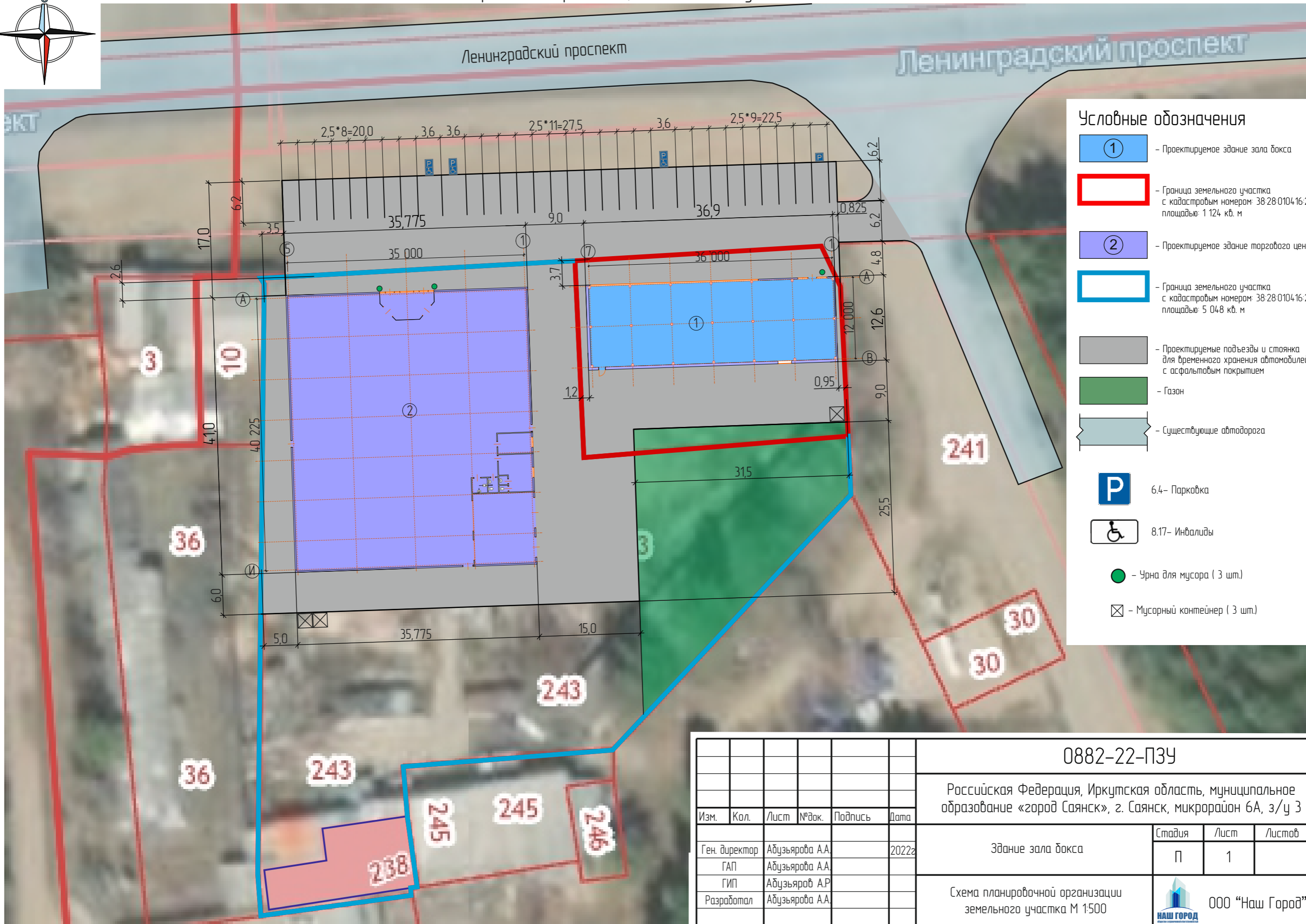
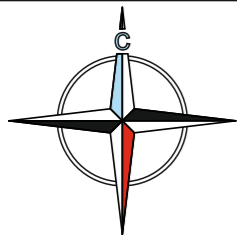


Схема планировочной организации земельного участка М 1:500



Условные обозначения

- 1 - Проектируемое здание зала бокса
- Граница земельного участка с кадастровым номером: 38-28-0104-16-244 площадью: 1 124 кв. м
- 2 - Проектируемое здание торгового центра
- Граница земельного участка с кадастровым номером: 38-28-0104-16-243 площадью: 5 048 кв. м
- Проектируемые подъезды и стоянка для временного хранения автомобилей с асфальтовым покрытием
- Газон
- Существующие автодорога
- P 6.4- Парковка
- ♿ 8.17- Инвалиды
- - Урна для мусора ( 3 шт.)
- ⊠ - Мусорный контейнер ( 3 шт.)

Взам. инв. №	
Подп. и дата	
Инв.№ Подл.	

0882-22-ПЗУ					
Российская Федерация, Иркутская область, муниципальное образование «город Саянск», г. Саянск, микрорайон 6А, з/у 3					
Изм.	Кол.	Лист	№ док.	Подпись	Дата
Здание зала бокса					
			Стадия	Лист	Листов
			П	1	
Схема планировочной организации земельного участка М 1:500					
					ООО «Наш Город»

Технико-экономические показатели  
объекта капитального строительства

Номер П/П	Наименование	Всего
1	Общая площадь (кв.м.)	528,3
2	Количество этажей (шт.)	2
3	Количество подземных этажей (шт.)	0
4	Площадь застройки (кв.м.)	464,9
5	Площадь участка (кв.м.)	1 124,0
6	Строительный объем	2720,0
7	Степень огнестойкости	III

Ведомость общественных зданий и сооружений


№ п.п	Обозначение объекта	Этажность	Количество		Площадь, м2		Строительный объем, м3
			Зданий	Квартир	Застройки	Общая	
1.	Здание зала бокса	1	1	-	464,9	528,3	2720,0

Технико-экономические показатели участка

Марка поз.	Наименование	Площадь м2
-	Земельный участок, кадастровый номер: 38:28:010416:244	1 124,0
-	Площадь застройки	464,9

Кадастровый номер	Номер гражданского строительного плана	Длина (метров)	Ширина (метров)	Полоса отчуждения	Охранные зоны	Площадь земельного участка (кв.м.)	Площадь объекта капитального строительства номер согласно чертежа генплана	Процент застройки в границах земельного участка	Процент озеленения в границах земельного участка
38:28:010416:244	РФ-38-28-00-2022-0020	-	-	-	-	1 124 кв.м.	464,9 кв.м.	41,3 %	7,8 %

Взам. инв. №	
Подп и дата	
Инв.№ Подл.	

Изм.	Кол.	Лист	№ док.	Подпись	Дата	0882-22-ПЗУ				
						Российская Федерация, Иркутская область, муниципальное образование «город Саянск», г. Саянск, микрорайон 6А, з/у 3				
						Здание зала бокса			Стадия	Лист
Ген. директор						Абдузярова А.А.	2022г	П	2	
ГАП						Абдузярова А.А.				
ГИП						Абдузяров А.Р.				
Разработал						Абдузярова А.А.				
						Схема планировочной организации земельного участка М 1:500				
						 ООО «Наш Город»				